

ประกาศกระทรวงมหาดไทย

เรื่อง จัดตั้งสุขาภิบาลปะนาเระ อำเภอปะนาเระ
จังหวัดปัตตานี

โดยที่เห็นเป็นการสมควรให้ยกฐานะท้องที่บางส่วนของตำบล
ปะนาเระ อำเภอปะนาเระ จังหวัดปัตตานี ขึ้นเป็นสุขาภิบาล

ฉะนั้น อาศัยอำนาจตามความในมาตรา ๔ และมาตรา ๕ แห่ง
พระราชบัญญัติสุขาภิบาล พ.ศ. ๒๔๘๕ รัฐมนตรีว่าการกระทรวง
มหาดไทย จึงประกาศจัดตั้งสุขาภิบาลขึ้น ให้เรียกชื่อว่า "สุขาภิบาล
ปะนาเระ จังหวัดปัตตานี" และกำหนดเขตไว้ดังต่อไปนี้

ด้านเหนือ ตั้งแต่หลักเขตที่ ๑ ซึ่งตั้งอยู่ฝั่งทะเล ตรงที่อยู่ห่าง
จากปากกระแสน้ำของทางหลวงสายมายอ - ปะนาเระ ตอนที่ยาวจรดกับ
ทะเลไปทางทิศตะวันตก ๘๗๐ เมตร

จากหลักเขตที่ ๑ เดี่ยวตามฝั่งทะเลไปทางทิศตะวันออกเป็นระยะ
๑,๘๐๐ เมตร ซึ่งเป็นหลักเขตที่ ๒

ด้านตะวันออก จากหลักเขตที่ ๒ เป็นต้นตรงไปทางทิศตะวันตก
เฉียงใต้ เป็นระยะ ๒,๕๐๐ เมตร ถึงจุดซึ่งอยู่ห่างจากปากกระแสน้ำคอก
ของทางหลวงสายมายอ - ปะนาเระ ไปทางทิศตะวันออกเป็นระยะ
๓๕๐ เมตร ซึ่งเป็นหลักเขตที่ ๓

ฉบับพิเศษ หน้า ๕๘

เล่ม ๗๔ ตอนที่ ๔

ราชกิจจานุเบกษา

๗ มกราคม ๒๕๐๐

ด้านใต้ จากหาดกเขตที่ ๓ เป็นเส้นตรงไปทางทิศตะวันตก
ถึงปากใต้ของทางไปคลองคำ ตรงที่บรรจบกับปากตะวันตกของทาง
หลวงสายมายอ — ปะนาเระ ซึ่งเป็นหาดกเขตที่ ๔

ด้านตะวันตก จากหาดกเขตที่ ๔ เดี่ยวตามปากใต้ของทางไป
คลองคำ ไปทางทิศตะวันตกเฉียงเหนือถึงทางแยกไปโรงเรียนปะนาเระ
ซึ่งเป็นหาดกเขตที่ ๕

จากหาดกเขตที่ ๕ เป็นเส้นตรงไปทางทิศตะวันตกเฉียงเหนือจน
บรรจบกับหาดกเขตที่ ๑

ดังปรากฏในแผนที่ท้ายประกาศนี้

ความเส้นแนวเขตดังกล่าวในประกาศ ให้หมดยกยบไปเพื่อ
แสดงแนวเขตตามสมควร.

ประกาศ ณ วันที่ ๑๐ ธันวาคม ๒๕๕๕

จอมพล ป. พิบูลสงคราม

รัฐมนตรีว่าการกระทรวงมหาดไทย.

ทะเล

หลักเขตที่ 1

หลักเขตที่ 2

หนุ่ย

ตลาด

หนุ่ย

หนุ่ย

สโรวา

หนุ่ย 1

หนุ่ย 3

บ้านพักข้าราชการ

โรงเรียนบ้านปะนาเระ รร.อ.ต.ค.

ที่ว่าการอำเภอ

สถานีตำรวจ

สถานีอนามัย

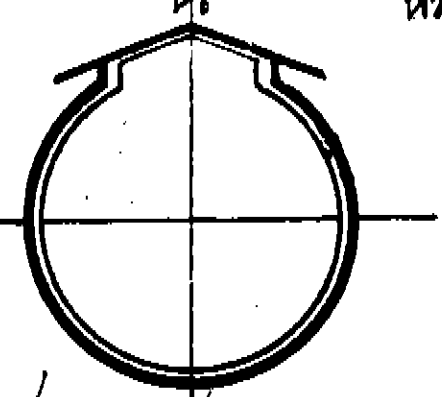
ทางหลวงสาย ๘๖๖-๖๖๖๖

หลักเขตที่ 5

หลักเขตที่ 4

วัดสาเกาเขย

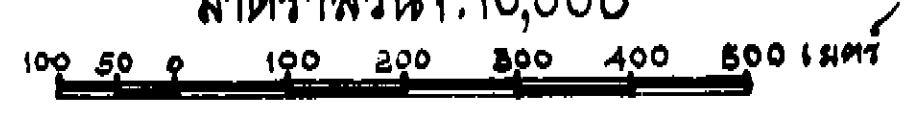
หลักเขตที่ 3




แผนที่แสดงเขตสุขาภิบาลปะนาเระ ตำบลปะนาเระ อำเภอปะนาเระ จังหวัดปัตตานี

พ.ศ. 2499

มาตราส่วน 1:10,000



เครื่องหมาย



หลักเขตสุขาภิบาล