

ประกาศกระทรวงมหาดไทย

เรื่อง จัดตั้งสุขาภิบาลสอง อำเภอสอง
จังหวัดแพร่

โดยที่เห็นเป็นการสมควรให้ยกฐานะท้องที่บางส่วนของตำบลบ้าน
กลางและตำบลบ้านหนุน อำเภอสอง จังหวัดแพร่ ขึ้นเป็นสุขาภิบาล

ฉะนั้น อาศัยอำนาจตามความในมาตรา ๔ และมาตรา ๕ แห่ง
พระราชบัญญัติสุขาภิบาล พ.ศ. ๒๔๕๕ รัฐมนตรีว่าการกระทรวง
มหาดไทย จึงประกาศจัดตั้งสุขาภิบาลขึ้น ให้เรียกชื่อว่า "สุขาภิบาล
สอง จังหวัดแพร่" และกำหนดเขตไว้ดังต่อไปนี้

ด้านเหนือ ตั้งแต่หลักเขตที่ ๑ ซึ่งตั้งอยู่ในแนวเส้นตรงฉากกับ
ถนนวงซ้าย ตรงหลัก กม. ที่ ๒๕.๖๐๐ ไปทางทิศตะวันตก ๒๕๐
เมตร

จากหลักเขตที่ ๑ เป็นเส้นตรงฉากกับถนนวงซ้ายไปทางทิศ
ตะวันออก ถึงฝั่งตะวันตกของแม่น้ำสอง ซึ่งเป็นหลักเขตที่ ๒

ด้านตะวันออก จากหลักเขตที่ ๒ เดี่ยวตามฝั่งตะวันตกของ
แม่น้ำสองไปทางทิศใต้ ถึงจุดซึ่งอยู่ห่างจากปากตะวันออกของถนน
บ้านศรีมุดเรียง ไปทางทิศตะวันออกเป็นระยะ ๕๐๐ เมตร ซึ่งเป็น
หลักเขตที่ ๓

ฉบับพิเศษ หน้า ๑๘

เล่ม ๑๔ ตอนที่ ๔

ราชกิจจานุเบกษา

๑ มกราคม ๒๕๐๐

จากหลักเขตที่ ๓ เป็นเส้นตรงไปทางทิศใต้ ถึงฝั่งเหนือของ
ร่องกอก ตรงที่อยู่ห่างจากปากตะวันออกของถนนวงซ้าย ไปทางทิศ
ตะวันออกเป็นระยะ ๓๕๐ เมตร ซึ่งเป็นหลักเขตที่ ๔

ด้านใต้ จากหลักเขตที่ ๔ เดิมตามฝั่งเหนือของร่องกอกไป
ทางทิศตะวันตก ถึงจุดที่อยู่ห่างจากปากตะวันตกของถนนวงซ้าย ไป
ทางทิศตะวันตกเป็นระยะ ๘๐๐ เมตร ซึ่งเป็นหลักเขตที่ ๕

ด้านตะวันตก จากหลักเขตที่ ๕ เป็นเส้นตรงไปทางทิศเหนือ
ถึงปากใต้ของทางไปห้วงานชลประทานแม่ยม ตรงที่อยู่ห่างจากปาก
ตะวันตกของถนนวงซ้าย ไปทางทิศตะวันตกเป็นระยะ ๒๕๐ เมตร
ซึ่งเป็นหลักเขตที่ ๖

จากหลักเขตที่ ๖ เป็นเส้นตรงไปทางทิศตะวันออกเฉียงเหนือจน
บรรจบกับหลักเขตที่ ๑

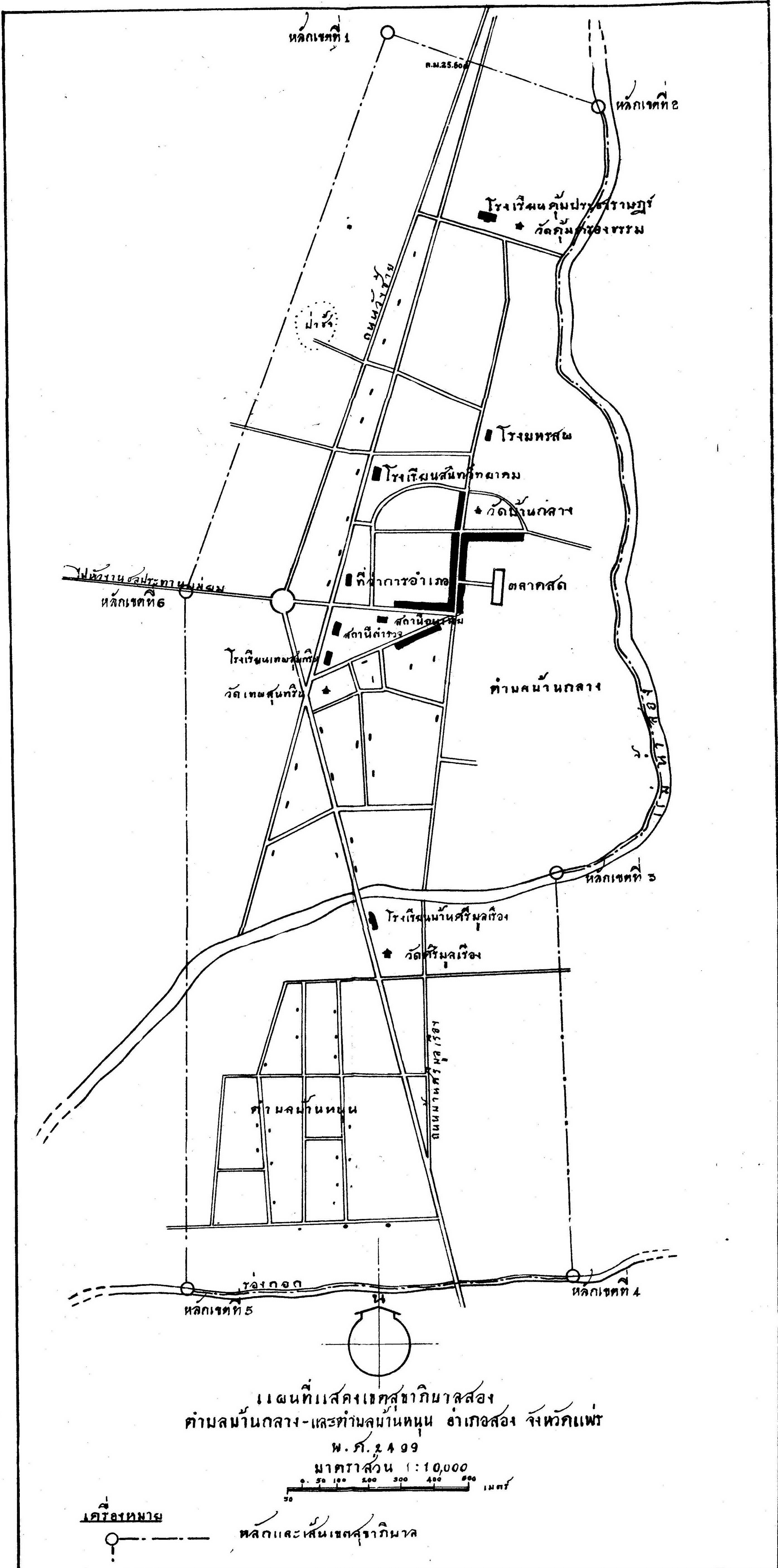
ดังปรากฏในแผนที่ท้ายประกาศนี้

ตามเส้นแนวเขตดังกล่าวกำหนดไว้ในประกาศ ให้มีหลักย่อยปักไว้
เพื่อแสดงแนวเขตตามสมควร.

ประกาศ ณ วันที่ ๑๐ ธันวาคม ๒๕๐๐

จอมพล ป. พิบูลสงคราม


รัฐมนตรีว่าการกระทรวงมหาดไทย




แผนที่แสดงเขตสุขาภิบาลสอง
ตำบลบ้านกลาง-และตำบลบ้านถนน อำเภอสอง จังหวัดแพร่

พ.ศ. 2499

มาตราส่วน 1:10,000



เขตเทศบาล



หลักและเส้นเขตสุขาภิบาล