

## ประกาศกระทรวงมหาดไทย

เรื่อง การเปลี่ยนแปลงเขตสุขาภิบาลของบัว จังหวัดนครสวรรค์

โดยที่เห็นเป็นการสมควรเปลี่ยนแปลงเขตสุขาภิบาลของบัว จังหวัดนครสวรรค์ ตามความจำเป็นแห่งการบริหารงานสุขาภิบาล

ฉะนั้น อาศัยอำนาจตามความในมาตรา ๕ วรรค ๒ แห่งพระราชบัญญัติสุขาภิบาล พ.ศ. ๒๔๙๕ รัฐมนตรีว่าการกระทรวงมหาดไทย จึงประกาศเปลี่ยนแปลงเขตสุขาภิบาลของบัว จังหวัดนครสวรรค์ เดียใหม่ ให้มีเขตดังต่อไปนี้

ด้านเหนือ หดกเขตที่ ๑ ตั้งอยู่ตรงจุดที่อยู่ในแนวเส้นตั้งฉากกับทางหลวงสายของบัว - ชุมแสง ไปทางทิศเหนือ ๑,๐๐๐ เมตร และอยู่ห่างจากเขตวัดเทพสุขาวาส์ด้านตะวันตกเฉียงเหนือไปทางทิศตะวันตกเฉียงเหนือ ๕๐๐ เมตร

จากหดกเขตที่ ๑ เป็นเส้นขนานกับฟากเหนือของทางหลวงสายของบัว - ชุมแสง ไปทางทิศตะวันออก เป็นระยะ ๒,๕๐๐ เมตร ซึ่ง เป็นหดกเขตที่ ๒

ด้านตะวันออก จากหดกเขตที่ ๒ เป็นเส้นตั้งฉากกับเส้นหดกเขตที่ ๑ และหดกเขตที่ ๒ ไปทางทิศใต้ เป็นระยะ ๒,๕๐๐ เมตร ซึ่ง เป็นหดกเขตที่ ๓

เล่ม ๗๖ ตอนที่ ๔๒ ราชกิจจานุเบกษา ๗ เมษายน ๒๕๐๒

ด้านใต้ จากหลักเขตที่ ๓ เป็นเส้นตรงฉากกับเส้นหลักเขตที่ ๒ และหลักเขตที่ ๓ ไปทางทิศตะวันตก เป็นระยะ ๒,๕๐๐ เมตร ซึ่งเป็นหลักเขตที่ ๔

ด้านตะวันตก จากหลักเขตที่ ๔ เป็นเส้นตรงไปทางทิศเหนือ จนบรรจบกับหลักเขตที่ ๑

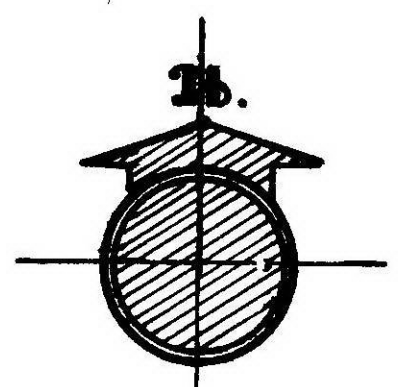
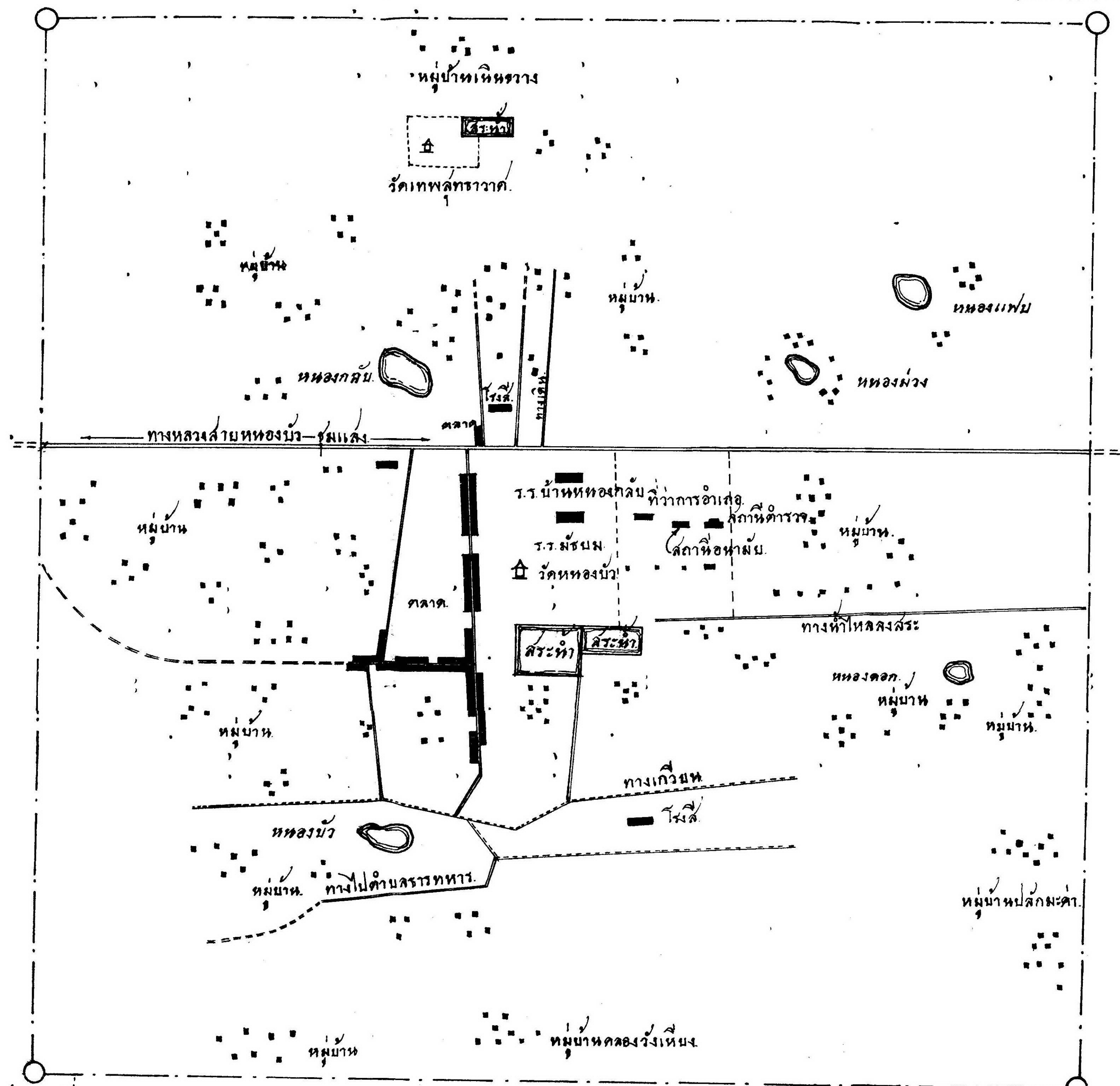
ดังปรากฏในแผนที่ท้ายประกาศนี้

ตามเส้นแนวเขตดังกล่าวกำหนดไว้ในประกาศ ให้มีหลักขอย่อยปักไว้เพื่อแสดงแนวเขตตามสมควร

ประกาศ ณ วันที่ ๑๗ มีนาคม ๒๕๐๒

พลโท ป. จารุเสถียร

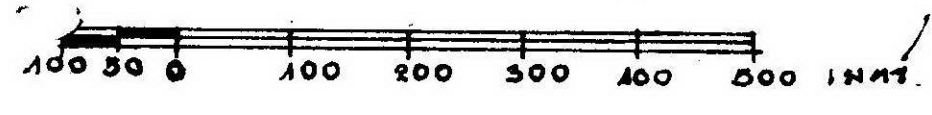
รัฐมนตรีว่าการกระทรวงมหาดไทย



แผนที่แสดงเขตลขากิบาลหนองบัว  
ตำบลหนองบัวและตำบลหนองกลับ อำเภอนองบัว จังหวัดนครสวรรค์.

พ.ศ. 2502

มาตราส่วน 1 : 10,000



เครื่องหมาย



หลักและเส้นเขตลขากิบาล