

## ประกาศกระทรวงมหาดไทย

เรื่อง จัดตั้งสุขาภิบาลหนองบัว อำเภอเมืองจันทบุรี จังหวัดจันทบุรี

ด้วยกระทรวงมหาดไทยได้พิจารณาเห็นว่า ท้องถิ่นบางส่วนของ ตำบลหนองบัว อำเภอเมืองจันทบุรี จังหวัดจันทบุรี มีสภาพอันสมควร ยกฐานะเป็นสุขาภิบาลได้ ควรให้จัดตั้งเป็นสุขาภิบาล เพื่อประโยชน์ ในการทะนุบำรุงท้องถิ่นให้เจริญยิ่งขึ้นต่อไป

ฉะนั้น อาศัยอำนาจตามความในมาตรา ๕ แห่งพระราชบัญญัติ สุขาภิบาล พ.ศ. ๒๔๕๕ จึงให้จัดตั้งเป็นสุขาภิบาลมีชื่อว่า "สุขาภิบาล หนองบัว อำเภอเมืองจันทบุรี จังหวัดจันทบุรี" และให้มีเขตดังต่อไปนี้

ด้านเหนือ ตั้งแต่หลักเขตที่ ๑ ซึ่งตั้งอยู่ริมคลองหนองบัวฝั่งตะวันออก ตรงปากคลองท่าม่วงฝั่งใต้ เส้นเขตถือตามเส้นแบ่งเขตหมู่ที่ ๒ กับหมู่ที่ ๓ ตำบลหนองบัวไปทางทิศตะวันออกเฉียงใต้ ถึงหลักเขต ที่ ๒ ซึ่งตั้งอยู่เชิงเขาหนองบัว ห่างจากศูนย์กลางถนนสายหนองบัว - เกาะตะเคียน ๒๐๐ เมตร

ด้านตะวันออก จากหลักเขตที่ ๒ เลียบตามเชิงเขาหนองบัวไป ทางทิศใต้ ถึงหลักเขตที่ ๓ ซึ่งตั้งอยู่ตรงมุมเขตโรงเรียนวัดหนองบัว ด้านใต้

ด้านใต้ จากหลักเขตที่ ๓ เป็นเส้นตรงไปทางทิศตะวันตกเฉียงใต้ ถึงหลักเขตที่ ๔ ซึ่งตั้งอยู่ริมคลองขุดฝั่งเหนือ ห่างจากปากคลองขุด ๖๐๐ เมตร

จากหลักเขตที่ ๔ เลียบตามริมคลองขุดฝั่งเหนือไปทางทิศตะวันตก  
ถึงหลักเขตที่ ๕ ซึ่งตั้งอยู่ปากคลองขุดฝั่งเหนือตรงริมคลองหนองบัว  
ฝั่งตะวันออก

ด้านตะวันตก จากหลักเขตที่ ๕ เลียบตามริมคลองหนองบัวฝั่ง  
ตะวันออกไปทางทิศเหนือ บรรจบหลักเขตที่ ๑

ดังปรากฏในแผนที่ท้ายประกาศนี้

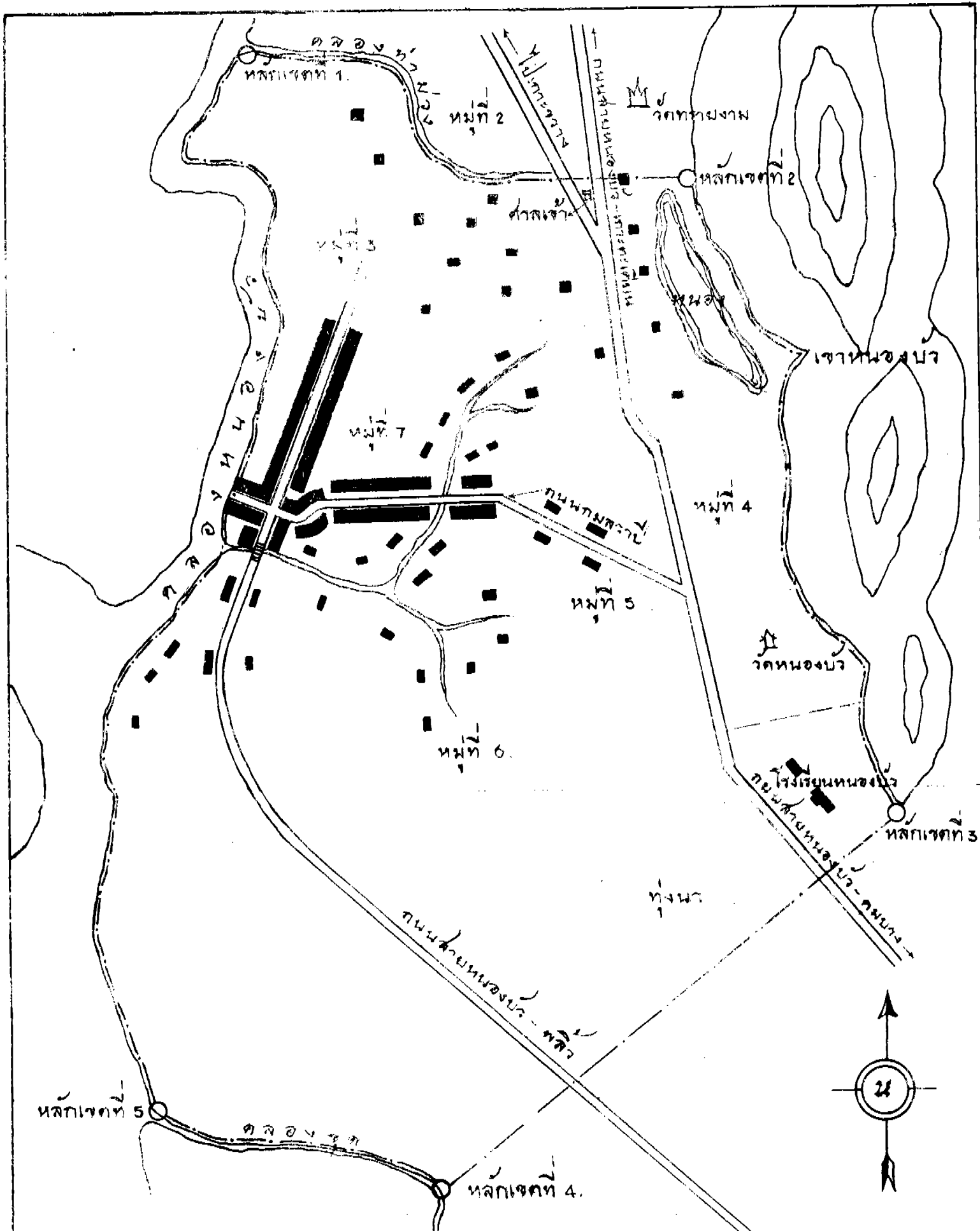
ตามเส้นแนวเขตที่กล่าวไว้ในประกาศนี้ ให้มีหลักข่อยปักไว้ เพื่อ  
แสดงแนวเขตตามสมควร

ประกาศ ณ วันที่ ๑๕ สิงหาคม ๒๕๐๖

พลเอก ป. จารุเสถียร

รัฐมนตรีว่าการกระทรวงมหาดไทย


แผนที่กายภาพ



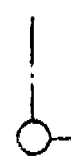
แผนที่แสดงเขตสุขาภิบาลหนองบัว  
ตำบลหนองบัว อำเภอเมืองจันทบุรี จังหวัดจันทบุรี

พ.ศ. 2506

มาตราส่วน 1:10,000



เครื่องหมาย



หลักเขตจังหวัดจันทบุรี