

พระราชกฤษฎีกา

กำหนดบริเวณที่ดินป่าคลองแสง ในท้องที่ตำบลตะกุกเหนือ

อำเภอคีรีรัฐนิคม และตำบลเขาพัง ตำบลไกรสร

กิ่งอำเภอบ้านตาขุน อำเภอคีรีรัฐนิคม

จังหวัดสุราษฎร์ธานี ให้เป็นเขตรักษาพันธุ์สัตว์ป่า

พ.ศ. ๒๕๑๗

ภูมิพลอดุลยเดช ป.ร.

ให้ไว้ ณ วันที่ ๑๖ ธันวาคม พ.ศ. ๒๕๑๗

เป็นปีที่ ๒๘ ในรัชกาลปัจจุบัน

พระบาทสมเด็จพระปรมินทรมหาภูมิพลอดุลยเดช มี
พระบรมราชโองการโปรดเกล้าฯ ให้ประกาศว่า

โดยที่เป็นการสมควรกำหนดบริเวณที่ดินป่าคลองแสง ใน
ท้องที่ตำบลตะกุกเหนือ อำเภอคีรีรัฐนิคม และตำบลเขาพัง

เล่ม ๕๑ ตอนที่ ๒๑๖ ราชกิจจานุเบกษา ๑๘ ธันวาคม ๒๕๑๗

ตำบลไกรสร กิ่งอำเภอบ้านตาขุน อำเภอกีร์รัฐนิคม จังหวัดสุราษฎร์ธานี ให้เป็นเขตรักษาพันธุ์สัตว์ป่า

อาศัยอำนาจตามความในมาตรา ๑๕๒ ของรัฐธรรมนูญแห่งราชอาณาจักรไทย และมาตรา ๑๕ แห่งพระราชบัญญัติสงวนและคุ้มครองสัตว์ป่า พ.ศ. ๒๕๐๓ จึงทรงพระกรุณาโปรดเกล้าฯ ให้ตราพระราชกฤษฎีกาขึ้นไว้ ดังต่อไปนี้

มาตรา ๑ พระราชกฤษฎีกานี้เรียกว่า “พระราชกฤษฎีกากำหนดบริเวณที่ดินป่าคลองแสง ในท้องที่ตำบลตะกุกเหนือ อำเภอกีร์รัฐนิคม และตำบลเขาพัง ตำบลไกรสร กิ่งอำเภอบ้านตาขุน อำเภอกีร์รัฐนิคม จังหวัดสุราษฎร์ธานี ให้เป็นเขตรักษาพันธุ์สัตว์ป่า พ.ศ. ๒๕๑๗”

มาตรา ๒ พระราชกฤษฎีกานี้ให้ใช้บังคับตั้งแต่วันถัดจากวันประกาศในราชกิจจานุเบกษาเป็นต้นไป

มาตรา ๓ ให้บริเวณที่ดินป่าคลองแสง ในท้องที่ตำบลตะกุกเหนือ อำเภอกีร์รัฐนิคม และตำบลเขาพัง ตำบลไกรสร กิ่งอำเภอบ้านตาขุน อำเภอกีร์รัฐนิคม จังหวัดสุราษฎร์ธานี ภายในแนวเขตตามแผนที่ท้ายพระราชกฤษฎีกานี้ เป็นเขตรักษาพันธุ์สัตว์ป่า

ฉบับพิเศษ หน้า ๑๒

เล่ม ๘๑ ตอนที่ ๒๑๖ ราชกิจจานุเบกษา ๑๘ ธันวาคม ๒๕๑๓

มาตรา ๕ ให้รัฐมนตรีว่าการกระทรวงเกษตรและสหกรณ์
รักษาการตามพระราชกฤษฎีกานี้

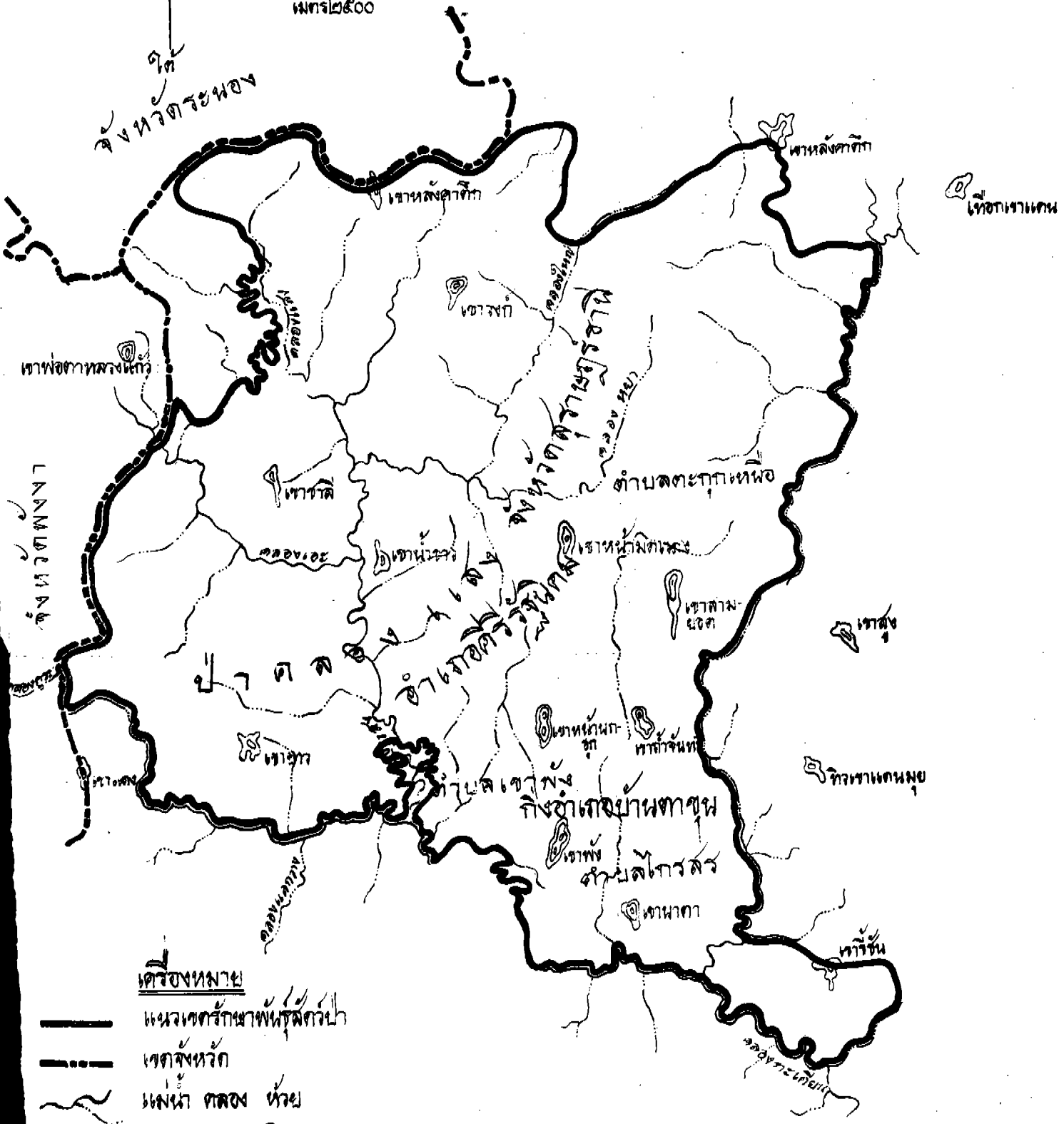
ผู้รับสนองพระบรมราชโองการ

สัญญา ธรรมศักดิ์

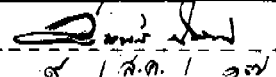
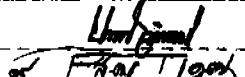


นายกรัฐมนตรี

แผนที่ทำโดยพระราชกฤษฎีกากำหนดบริเวณที่ดินป่าคลองแสง
 ในท้องที่ตำบลตะกอกเหนือ อำเภอศรีวิชัย ตำบลเขาพัง ตำบลป่าไกรสร กิ่งอำเภอนานตาคุณ อำเภอศรีวิชัย จังหวัดสงขลา
 ให้เป็นเขตรักษาพันธุ์สัตว์ป่า พ.ศ. ๒๕๑๗
 เนื้อที่ประมาณ ๑,๒๓๖ ตารางกิโลเมตร หรือ ๓๗๒,๕๐๐ ไร่

มาตราส่วน ๑ : ๒๕๐,๐๐๐
 ๐ ๕ ๑๐ ๑๕ กิโลเมตร



- เครื่องหมาย**
- เขตรักษาพันธุ์สัตว์ป่า
 - - - เขตจังหวัด
 - ~ ~ ~ เส้นน้ำคลอง ห้วย
 - ⊙ ภูเขา ทรน พิน

 ๗ / ๑๑. / ๑๗	หัวหน้ากองน้ำ	 ๗ / ๑๑. / ๑๗	จำลอง
 ๗ / ๑๑. / ๑๗	อำนวยการป่า	 ๗ / ๑๑. / ๑๗	กรร

ฉบับพิเศษ หน้า ๑๓

เล่ม ๕๑ ตอนที่ ๒๑๖ ราชกิจจานุเบกษา ๑๘ ธันวาคม ๒๕๑๗

หมายเหตุ:- เหตุผลในการประกาศใช้พระราชกฤษฎีกาฉบับนี้ คือ เนื่องจากป่าคลองแสง ในท้องที่ตำบลตะกุกเหนือ อำเภอคีรีรัฐนิคม และตำบลเขาพัง ตำบลไกรสร กิ่งอำเภอบ้านตาขุน อำเภอคีรีรัฐนิคม จังหวัดสุราษฎร์ธานี มีเนื้อที่ประมาณ ๑,๒๓๖ ตารางกิโลเมตร หรือประมาณ ๗๗๒,๕๐๐ ไร่ มีสัตว์ป่าหลายชนิดอาศัยอยู่อย่างชุกชุม โดยเฉพาะอย่างยิ่งมี แรด สมเสร็จ เลียงผา กระทิง และวัวแดง ซึ่งเป็นสัตว์ป่าสงวนและสัตว์ป่าคุ้มครองที่หาได้ยากอาศัยอยู่ และพื้นที่มีสภาพภูมิประเทศเหมาะสมที่จะกำหนดเป็นเขตรักษาพันธุ์สัตว์ป่า เพื่อให้เป็นที่อยู่อาศัยของสัตว์ป่าโดยปลอดภัย เพื่อรักษาไว้ซึ่งพันธุ์สัตว์ป่าอันเป็นทรัพยากรธรรมชาติอันมีค่าของประเทศชนิดหนึ่งที่อำนวยประโยชน์ในทางเศรษฐกิจวิทยาการ และรักษาความงาม ตลอดจนคุณค่าตามธรรมชาติไว้ ซึ่งเป็นประโยชน์ทั้งทางตรงและทางอ้อมแก่รัฐและประชาชน ประกอบกับเป็นป่าต้นน้ำลำธารที่ควรสงวนไว้เพื่อให้น้ำไหลหล่อเลี้ยงลำห้วยลำธารตลอดปี เพื่อรักษาความชุ่มชื้นให้แก่ท้องที่ใกล้เคียง และช่วยบรรเทาอุทกภัยอีกทางหนึ่งด้วย ฉะนั้น สมควรกำหนดบริเวณที่ดินดังกล่าวให้เป็นเขตรักษาพันธุ์สัตว์ป่า ตามพระราชบัญญัติสงวนและคุ้มครองสัตว์ป่า พ.ศ. ๒๕๐๓ จึงจำเป็นต้องตราพระราชกฤษฎีกาฉบับนี้