ประกาศกระทรวงมหาดไทย

เรื่อง การให้ใช้บังคับผังเมืองรวมชุมชนศรีนคร จังหวัดสุโขทัย

พ.ศ. ๒๕๖๖

โดยที่เป็นการสมควรให้ใช้บังคับผังเมืองรวมชุมชนศรีนคร จังหวัดสุโขทัย เพื่อใช้เป็นแนวทางในการพัฒนาและการดำรงรักษาเมือง และบริเวณที่เกี่ยวข้องหรือชนบทในด้านการใช้ประโยชน์ในทรัพย์สิน การคมนาคมและการขนส่ง การสาธารณูปโภค บริการสาธารณะและสภาพแวดล้อม ทั้งนี้ เพื่อให้บรรลุวัตถุประสงค์ของการผังเมือง

อาศัยอำนาจตามความในมาตรา ๕ วรรคหนึ่ง และมาตรา ๓๓ วรรคหนึ่ง แห่งพระราชบัญญัติการผังเมือง พ.ศ. ๒๕๖๒ รัฐมนตรีว่าการกระทรวงมหาดไทย ออกประกาศไว้ ดังต่อไปนี้

ข้อ ๑ ประกาศนี้เรียกว่า “ประกาศกระทรวงมหาดไทย เรื่อง การให้ใช้บังคับผังเมืองรวมชุมชนศรีนคร จังหวัดสุโขทัย พ.ศ. ๒๕๖๖”

ข้อ ๒ ประกาศนี้ให้ใช้บังคับตั้งแต่วันประกาศในราชกิจจานุเบกษาเป็นต้นไป

ข้อ ๓ ให้ใช้บังคับผังเมืองรวม ในท้องที่ตำบลศรีนคร และตำบลคลองมะพลับ อำเภอศรีนคร จังหวัดสุโขทัย ภายในแนวเขตตามแผนที่ท้ายประกาศนี้

ข้อ ๔ การวางและจัดทำผังเมืองรวมนี้ มีวัตถุประสงค์เพื่อใช้เป็นแนวทางในการพัฒนาและการดำรงรักษาเมืองและบริเวณที่เกี่ยวข้องหรือชนบท ในด้านการใช้ประโยชน์ในทรัพย์สิน การคมนาคมและการขนส่ง การสาธารณูปโภค บริการสาธารณะ และสภาพแวดล้อมในบริเวณแนวเขตตามข้อ ๓ ให้สอดคล้องกับการพัฒนาระบบเศรษฐกิจและสังคมของประเทศตามแผนพัฒนาเศรษฐกิจและสังคมแห่งชาติ

ข้อ ๕ ผังเมืองรวมตามประกาศนี้ มีนโยบายและมาตรการเพื่อจัดระบบการใช้ประโยชน์ที่ดิน โครงข่ายคมนาคมขนส่งและบริการสาธารณะให้มีประสิทธิภาพ สามารถรองรับและสอดคล้องกับการขยายตัวของชุมชนในอนาคต รวมทั้งส่งเสริมและพัฒนาเศรษฐกิจ โดยมีสาระสำคัญ ดังต่อไปนี้

(๑) ส่งเสริมและพัฒนาชุมชนศรีนครให้เป็นศูนย์กลางทางด้านการบริหาร การปกครองและการบริการสาธารณะของอำเภอศรีนคร

(๒) ส่งเสริมให้การบริหารจัดการทรัพยากรน้ำอย่างมีประสิทธิภาพ และมีการอนุรักษ์ทรัพยากรธรรมชาติและสิ่งแวดล้อมอย่างยั่งยืน

(๓) ส่งเสริมและพัฒนาพื้นที่เกษตรกรรมให้เป็นแหล่งผลิตอาหารที่สำคัญของจังหวัดสุโขทัย

(๔) ส่งเสริมและพัฒนาการบริการทางสังคม การพัฒนาระบบการสาธารณูปโภคและสาธารณูปการให้เพียงพอและได้มาตรฐาน

(๕) ส่งเสริมและอนุรักษ์วิถีชีวิตดั้งเดิมของชุมชน และภูมิปัญญาท้องถิ่นให้คงอยู่อย่างยั่งยืน

ข้อ ๖ การใช้ประโยชน์ที่ดินภายในเขตผังเมืองรวม ให้เป็นไปตามแผนผังกำหนดการใช้ประโยชน์ที่ดินตามที่ได้จำแนกประเภท แผนผังแสดงโครงการคมนาคมและขนส่ง และรายการประกอบแผนผังท้ายประกาศนี้

ข้อ ๗ การใช้ประโยชน์ที่ดินตามแผนผังกำหนดการใช้ประโยชน์ที่ดินตามที่ได้จำแนกประเภทท้ายประกาศนี้ ให้เป็นไป ดังต่อไปนี้

(๑) ที่ดินในบริเวณหมายเลข ๑.๑ ถึงหมายเลข ๑.๒๖ ที่กำหนดไว้เป็นสีเหลือง ให้เป็นที่ดินประเภทที่อยู่อาศัยหนาแน่นน้อย

(๒) ที่ดินในบริเวณหมายเลข ๒.๑ ถึงหมายเลข ๒.๕ ที่กำหนดไว้เป็นสีส้ม ให้เป็นที่ดินประเภทที่อยู่อาศัยหนาแน่นปานกลาง

(๓) ที่ดินในบริเวณหมายเลข ๓.๑ ถึงหมายเลข ๓.๖ ที่กำหนดไว้เป็นสีแดง ให้เป็นที่ดินประเภทพาณิชยกรรมและที่อยู่อาศัยหนาแน่นมาก

(๔) ที่ดินในบริเวณหมายเลข ๔.๑ ถึงหมายเลข ๔.๓๕ ที่กำหนดไว้เป็นสีเขียว ให้เป็นที่ดินประเภทชนบทและเกษตรกรรม

(๕) ที่ดินในบริเวณหมายเลข ๕.๑ ถึงหมายเลข ๕.๒๗ ที่กำหนดไว้เป็นสีเขียวอ่อน ให้เป็นที่ดินประเภทที่โล่งเพื่อนันทนาการและการรักษาคุณภาพสิ่งแวดล้อม

(๖) ที่ดินในบริเวณหมายเลข ๖.๑ ถึงหมายเลข ๖.๓ ที่กำหนดไว้เป็นสีเขียวมะกอก ให้เป็นที่ดินประเภทสถาบันการศึกษา

(๗) ที่ดินในบริเวณหมายเลข ๗.๑ ถึงหมายเลข ๗.๕ ที่กำหนดไว้เป็นสีเทาอ่อน ให้เป็นที่ดินประเภทสถาบันศาสนา

(๘) ที่ดินในบริเวณหมายเลข ๘.๑ ถึงหมายเลข ๘.๑๒ ที่กำหนดไว้เป็นสีน้ำเงิน ให้เป็นที่ดินประเภทสถาบันราชการ การสาธารณูปโภคและสาธารณูปการ

ข้อ ๘ ที่ดินประเภทที่อยู่อาศัยหนาแน่นน้อย ให้ใช้ประโยชน์ที่ดินเพื่อการอยู่อาศัย สถาบันราชการ การสาธารณูปโภคและสาธารณูปการเป็นส่วนใหญ่ สำหรับการใช้ประโยชน์ที่ดินเพื่อกิจการอื่นให้ใช้ได้ไม่เกินร้อยละสิบของที่ดินประเภทนี้ในแต่ละบริเวณ

ที่ดินประเภทนี้ ห้ามใช้ประโยชน์ที่ดินเพื่อกิจการตามที่กำหนด ดังต่อไปนี้

(๑) โรงงานทุกจำพวกตามกฎหมายว่าด้วยโรงงาน เว้นแต่โรงงานตามประเภท ชนิด และจำพวกที่กำหนดให้ดำเนินการได้ตามบัญชีท้ายประกาศนี้ และโรงงานบำบัดน้ำเสียรวมของชุมชน

(๒) คลังน้ำมันและสถานที่เก็บรักษาน้ำมัน ลักษณะที่สาม ตามกฎหมายว่าด้วยการควบคุมน้ำมันเชื้อเพลิง เพื่อการจำหน่าย

(๓) คลังก๊าซปิโตรเลียมเหลว สถานที่บรรจุก๊าซปิโตรเลียมเหลวประเภทโรงบรรจุ สถานที่บรรจุก๊าซปิโตรเลียมเหลวประเภทห้องบรรจุ และสถานที่เก็บรักษาก๊าซปิโตรเลียมเหลวประเภทโรงเก็บตามกฎหมายว่าด้วยการควบคุมน้ำมันเชื้อเพลิง

(๔) เลี้ยงม้า โค กระบือ สุกร แพะ แกะ ห่าน เป็ด ไก่ งู จระเข้ หรือสัตว์ป่าตามกฎหมายว่าด้วยการสงวนและคุ้มครองสัตว์ป่า เพื่อการค้า

(๕) สุสานและฌาปนสถานตามกฎหมายว่าด้วยสุสานและฌาปนสถาน เว้นแต่เป็นการก่อสร้างแทนฌาปนสถานที่มีอยู่เดิม

(๖) จัดสรรที่ดินเพื่อประกอบอุตสาหกรรม

(๗) การอยู่อาศัยหรือประกอบพาณิชยกรรมประเภทอาคารขนาดใหญ่

(๘) การอยู่อาศัยประเภทอาคารชุด หอพัก หรืออาคารอยู่อาศัยรวม

(๙) สถานที่เก็บสินค้าซึ่งเป็นที่เก็บหรือพักหรือขนถ่ายสินค้าหรือสิ่งของเพื่อประโยชน์ทางการค้าหรืออุตสาหกรรม แต่ไม่รวมถึงการเก็บสินค้าหรือสิ่งของเพื่อรอการจำหน่าย ณ สถานที่นั้น

(๑๐) กำจัดมูลฝอย

(๑๑) ซื้อขายหรือเก็บชิ้นส่วนเครื่องจักรกลเก่า

(๑๒) ซื้อขายหรือเก็บเศษวัสดุ

การใช้ประโยชน์ที่ดินริมฝั่งลำคลองหรือแหล่งน้ำสาธารณะ ยกเว้นคลองมะพลับ ให้มีที่ว่างตามแนวขนานริมฝั่งตามแนวขนานริมฝั่งตามสภาพธรรมชาติของลำคลองหรือแหล่งน้ำสาธารณะไม่น้อยกว่า ๖ เมตร เว้นแต่เป็นการก่อสร้างเพื่อการคมนาคมและขนส่งทางน้ำหรือการสาธารณูปโภค

ข้อ ๙ ที่ดินประเภทที่อยู่อาศัยหนาแน่นปานกลาง ให้ใช้ประโยชน์ที่ดินเพื่อการอยู่อาศัย สถาบันราชการ การสาธารณูปโภคและสาธารณูปการเป็นส่วนใหญ่ สำหรับการใช้ประโยชน์ที่ดินเพื่อกิจการอื่น ให้ใช้ได้ไม่เกินร้อยละสิบห้าของที่ดินประเภทนี้ในแต่ละบริเวณ

ที่ดินประเภทนี้ ห้ามใช้ประโยชน์ที่ดินเพื่อกิจการตามที่กำหนด ดังต่อไปนี้

(๑) โรงงานทุกจำพวกตามกฎหมายว่าด้วยโรงงาน เว้นแต่โรงงานตามประเภท ชนิด และจำพวกที่กำหนดให้ดำเนินการได้ตามบัญชีท้ายประกาศนี้ และโรงงานบำบัดน้ำเสียรวมของชุมชน

(๒) คลังน้ำมันและสถานที่เก็บรักษาน้ำมัน ลักษณะที่สาม ตามกฎหมายว่าด้วยการควบคุมน้ำมันเชื้อเพลิง เพื่อการจำหน่าย

(๓) คลังก๊าซปิโตรเลียมเหลว สถานที่บรรจุก๊าซปิโตรเลียมเหลวประเภทโรงบรรจุ สถานที่บรรจุก๊าซปิโตรเลียมเหลวประเภทห้องบรรจุ สถานที่เก็บรักษาก๊าซปิโตรเลียมเหลวประเภทโรงเก็บ และสถานีบริการก๊าซปิโตรเลียมเหลว ตามกฎหมายว่าด้วยการควบคุมน้ำมันเชื้อเพลิง

(๔) เลี้ยงม้า โค กระบือ สุกร แพะ แกะ ห่าน เป็ด ไก่ งู จระเข้ หรือสัตว์ป่าตามกฎหมายว่าด้วยการสงวนและคุ้มครองสัตว์ป่า เพื่อการค้า

(๕) สุสานและฌาปนสถานตามกฎหมายว่าด้วยสุสานและฌาปนสถาน

(๖) จัดสรรที่ดินเพื่อประกอบอุตสาหกรรม

(๗) การประกอบพาณิชยกรรมประเภทอาคารขนาดใหญ่พิเศษ

(๘) สถานที่เก็บสินค้าซึ่งเป็นที่เก็บหรือพักหรือขนถ่ายสินค้าหรือสิ่งของเพื่อประโยชน์ทางการค้าหรืออุตสาหกรรม แต่ไม่รวมถึงการเก็บสินค้าหรือสิ่งของเพื่อรอการจำหน่าย ณ สถานที่นั้น

(๙) กำจัดมูลฝอย

(๑๐) ซื้อขายหรือเก็บชิ้นส่วนเครื่องจักรกลเก่า

(๑๑) ซื้อขายหรือเก็บเศษวัสดุ

ข้อ ๑๐ ที่ดินประเภทพาณิชยกรรมและที่อยู่อาศัยหนาแน่นมาก ให้ใช้ประโยชน์ที่ดินเพื่อพาณิชยกรรม การอยู่อาศัย สถาบันราชการ การสาธารณูปโภคและสาธารณูปการเป็นส่วนใหญ่ สำหรับการใช้ประโยชน์ที่ดินเพื่อกิจการอื่น ให้ใช้ได้ไม่เกินร้อยละสิบของที่ดินประเภทนี้ในแต่ละบริเวณ

ที่ดินประเภทนี้ ห้ามใช้ประโยชน์ที่ดินเพื่อกิจการตามที่กำหนด ดังต่อไปนี้

(๑) โรงงานทุกจำพวกตามกฎหมายว่าด้วยโรงงาน เว้นแต่โรงงานตามประเภท ชนิด และจำพวกที่กำหนดให้ดำเนินการได้ตามบัญชีท้ายประกาศนี้ และโรงงานบำบัดน้ำเสียรวมของชุมชน

(๒) คลังน้ำมัน สถานที่เก็บรักษาน้ำมัน ลักษณะที่สาม สถานีบริการน้ำมันประเภท ก สถานีบริการน้ำมันประเภท ข สถานีบริการน้ำมันประเภท ค ลักษณะที่สอง สถานีบริการน้ำมันประเภท จ ลักษณะที่สอง และสถานีบริการน้ำมันประเภท ฉ ตามกฎหมายว่าด้วยการควบคุมน้ำมันเชื้อเพลิงเพื่อการจำหน่าย

(๓) คลังก๊าซปิโตรเลียมเหลว สถานที่บรรจุก๊าซปิโตรเลียมเหลวประเภทโรงบรรจุ สถานที่บรรจุก๊าซปิโตรเลียมเหลวประเภทห้องบรรจุ สถานที่เก็บรักษาก๊าซปิโตรเลียมเหลวประเภทโรงเก็บ และสถานีบริการก๊าซปิโตรเลียมเหลว ตามกฎหมายว่าด้วยการควบคุมน้ำมันเชื้อเพลิง

(๔) เลี้ยงม้า โค กระบือ สุกร แพะ แกะ ห่าน เป็ด ไก่ งู จระเข้ หรือสัตว์ป่าตามกฎหมายว่าด้วยการสงวนและคุ้มครองสัตว์ป่า เพื่อการค้า

(๕) สุสานและฌาปนสถานตามกฎหมายว่าด้วยสุสานและฌาปนสถาน

(๖) จัดสรรที่ดินเพื่อประกอบอุตสาหกรรม

(๗) กำจัดมูลฝอย

(๘) ซื้อขายหรือเก็บชิ้นส่วนเครื่องจักรกลเก่า

(๙) ซื้อขายหรือเก็บเศษวัสดุ

ข้อ ๑๑ ที่ดินประเภทชนบทและเกษตรกรรม ให้ใช้ประโยชน์ที่ดินเพื่อเกษตรกรรม สถาบันราชการ การสาธารณูปโภคและสาธารณูปการเป็นส่วนใหญ่ สำหรับการใช้ประโยชน์ที่ดินเพื่อกิจการอื่นให้ใช้ได้ไม่เกินร้อยละสิบของที่ดินประเภทนี้ในแต่ละบริเวณ

ที่ดินประเภทนี้ ห้ามใช้ประโยชน์ที่ดินเพื่อกิจการตามที่กำหนด ดังต่อไปนี้

(๑) โรงงานทุกจำพวกตามกฎหมายว่าด้วยโรงงาน เว้นแต่โรงงานตามประเภท ชนิด และจำพวกที่กำหนดให้ดำเนินการได้ตามบัญชีท้ายประกาศนี้

(๒) คลังน้ำมันและสถานที่เก็บรักษาน้ำมัน ลักษณะที่สาม ตามกฎหมายว่าด้วยการควบคุมน้ำมันเชื้อเพลิง เพื่อการจำหน่าย

(๓) คลังก๊าซปิโตรเลียมเหลว สถานที่บรรจุก๊าซปิโตรเลียมเหลวประเภทโรงบรรจุ สถานที่บรรจุก๊าซปิโตรเลียมเหลวประเภทห้องบรรจุ และสถานที่เก็บรักษาก๊าซปิโตรเลียมเหลวประเภทโรงเก็บตามกฎหมายว่าด้วยการควบคุมน้ำมันเชื้อเพลิง

(๔) โรงแรมตามกฎหมายว่าด้วยโรงแรม

(๕) จัดสรรที่ดินเพื่อประกอบอุตสาหกรรม

(๖) จัดสรรที่ดินเพื่อประกอบพาณิชยกรรม

(๗) จัดสรรที่ดินเพื่อการอยู่อาศัย

(๘) การอยู่อาศัยหรือประกอบพาณิชยกรรมประเภทอาคารขนาดใหญ่

(๙) การอยู่อาศัยหรือประกอบพาณิชยกรรมประเภทห้องแถว ตึกแถว หรือบ้านแถว

(๑๐) การอยู่อาศัยประเภทอาคารชุดหรือหอพัก

(๑๑) กำจัดมูลฝอย เว้นแต่ที่มีระยะห่างจากริมเขตทางหลวงแผ่นดิน ทางหลวงชนบท ริมฝั่งลำคลองหรือแหล่งน้ำสาธารณะไม่น้อยกว่า ๓๐๐ เมตร

(๑๒) ซื้อขายหรือเก็บเศษวัสดุ เว้นแต่ที่มีระยะห่างจากริมเขตทางหลวงแผ่นดิน ทางหลวงชนบท ริมฝั่งลำคลอง หรือแหล่งน้ำสาธารณะไม่น้อยกว่า ๓๐๐ เมตร

การใช้ประโยชน์ที่ดินริมฝั่งลำคลองหรือแหล่งน้ำสาธารณะ ยกเว้นคลองมะพลับ ให้มีที่ว่างตามแนวขนานริมฝั่งตามสภาพธรรมชาติของลำคลองหรือแหล่งน้ำสาธารณะ ไม่น้อยกว่า ๖ เมตร เว้นแต่เป็นการก่อสร้างเพื่อการคมนาคมและขนส่งทางน้ำหรือการสาธารณูปโภค

ข้อ ๑๒ ที่ดินประเภทที่โล่งเพื่อนันทนาการและการรักษาคุณภาพสิ่งแวดล้อม เฉพาะที่ดินซึ่งเป็นของรัฐ ให้ใช้ประโยชน์ที่ดินเพื่อนันทนาการหรือเกี่ยวข้องกับนันทนาการ การรักษาคุณภาพสิ่งแวดล้อมหรือสาธารณประโยชน์เท่านั้น

ที่ดินประเภทนี้ซึ่งเอกชนเป็นเจ้าของหรือผู้ครอบครองโดยชอบด้วยกฎหมาย ให้ใช้ประโยชน์ที่ดินเพื่อนันทนาการหรือเกี่ยวข้องกับนันทนาการ การรักษาคุณภาพสิ่งแวดล้อม การอยู่อาศัย เกษตรกรรมหรือสาธารณประโยชน์เท่านั้น และห้ามใช้ประโยชน์ที่ดินเพื่อกิจการตามที่กำหนด ดังต่อไปนี้

(๑) เลี้ยงม้า โค กระบือ สุกร แพะ แกะ ห่าน เป็ด ไก่ งู จระเข้ หรือสัตว์ป่าตามกฎหมายว่าด้วยการสงวนและคุ้มครองสัตว์ป่า เพื่อการค้า

(๒) จัดสรรที่ดินเพื่อการอยู่อาศัย

(๓) การอยู่อาศัยประเภทอาคารขนาดใหญ่

(๔) การอยู่อาศัยประเภทห้องแถว ตึกแถว หรือบ้านแถว

(๕) การอยู่อาศัยประเภทอาคารชุด หรือหอพัก

การใช้ประโยชน์ที่ดินริมลำคลองหรือแหล่งน้ำสาธารณะ ให้มีที่ว่างตามแนวขนานริมฝั่งตามสภาพธรรมชาติของลำคลองหรือแหล่งน้ำสาธารณะ ไม่น้อยกว่า ๖ เมตร เว้นแต่เป็นการก่อสร้างเพื่อการคมนาคมขนส่งทางน้ำหรือการสาธารณูปโภค

ข้อ ๑๓ ที่ดินประเภทสถาบันการศึกษา ให้ใช้ประโยชน์ที่ดินเพื่อการศึกษาหรือเกี่ยวข้องกับการศึกษา สถาบันราชการ หรือสาธารณประโยชน์เท่านั้น

ข้อ ๑๔ ที่ดินประเภทสถาบันศาสนา ให้ใช้ประโยชน์ที่ดินเพื่อการศาสนาหรือเกี่ยวข้องกับการศาสนา การศึกษา สถาบันราชการ หรือสาธารณประโยชน์เท่านั้น

ข้อ ๑๕ ที่ดินประเภทสถาบันราชการ การสาธารณูปโภคและสาธารณูปการ ให้ใช้ประโยชน์ที่ดินเพื่อกิจการของรัฐ กิจการเกี่ยวกับการสาธารณูปโภคและสาธารณูปการ หรือสาธารณประโยชน์เท่านั้น

ข้อ ๑๖ การใช้ประโยชน์ที่ดินในบริเวณแนวถนนสาย ก ๑ ถนนสาย ก ๒ ถนนสาย ก ๓ ถนนสาย ก ๔ และถนนสาย ข ตามแผนผังแสดงโครงการคมนาคมและขนส่งท้ายประกาศนี้ ห้ามใช้ประโยชน์ที่ดินเพื่อกิจการอื่น นอกจากกิจการตามที่กำหนด ดังต่อไปนี้

(ก) การสร้างถนนหรือเกี่ยวข้องกับถนน และการสาธารณูปโภคและสาธารณูปการ

(ข) การสร้างรั้วหรือกำแพง

(ค) การเกษตรกรรมที่มีความสูงของอาคารไม่เกิน ๙ เมตร หรือไม่ใช่อาคารขนาดใหญ่

ข้อ ๑๗ ให้ผู้มีหน้าที่และอำนาจในการควบคุมการก่อสร้างอาคารหรือการประกอบกิจการในเขตผังเมืองรวมปฏิบัติการให้เป็นไปตามประกาศนี้

ประกาศ ณ วันที่ ๒๔ สิงหาคม พ.ศ. ๒๕๖๖
พลเอก อนุพงษ์ เผ่าจินดา
รัฐมนตรีว่าการกระทรวงมหาดไทย

บัญชีท้ายประกาศกระทรวงมหาดไทย

เรื่อง การให้ใช้บังคับผังเมืองรวมชุมชนศรีนคร จังหวัดสุโขทัย

พ.ศ. ๒๕๖๖

ลำดับที่	ประเภทหรือชนิดของโรงงาน	ที่ดินประเภท												หมายเหตุ
		ที่อยู่อาศัยหนาแน่นน้อย			ที่อยู่อาศัยหนาแน่นปานกลาง			พาณิชยกรรมและที่อยู่อาศัยหนาแน่นมาก			ชนบทและเกษตรกรรม			
		โรงงานจำพวกที่			โรงงานจำพวกที่			โรงงานจำพวกที่			โรงงานจำพวกที่			
		๑	๒	๓	๑	๒	๓	๑	๒	๓	๑	๒	๓	
๑	โรงงานประกอบกิจการเกี่ยวกับการบ่มใบชาหรือใบยาสูบ											ได้	ได้	
๒	โรงงานประกอบกิจการเกี่ยวกับผลิตผลเกษตรกรรมอย่างหนึ่งอย่างใดดังต่อไปนี้													
	(๑) การต้ม นึ่ง หรืออบพืชหรือเมล็ดพืช											ได้	ได้	
	(๒) การกะเทาะเมล็ดหรือเปลือกเมล็ดพืช											ได้	ได้	
	(๓) การอัดปอหรือใบยาสูบ											ได้	ได้	
	(๔) การหีบหรืออัดฝ้าย หรือการปั่นหรืออัดนุ่น												ได้	
	(๕) การเก็บรักษาหรือลำเลียงพืช เมล็ดพืช หรือผลิตผลจากพืชในไซโลโกดัง หรือคลังสินค้า												ได้	
	(๖) การบด ป่น หรือย่อยส่วนต่าง ๆ ของพืช ซึ่งมิใช่เมล็ดพืชหรือหัวพืช											ได้	ได้	
	(๗) การเผาถ่านจากกะลามะพร้าว หรือการบดถ่านหรือแบ่งบรรจุผงถ่านที่เผาได้จากกะลามะพร้าว												ได้	
	(๘) การเพาะเชื้อเห็ด กล้วยไม้ หรือถั่วงอก		ได้									ได้	ได้	
	(๙) การร่อน ล้าง คัด หรือแยกขนาดหรือคุณภาพของผลิตผลเกษตรกรรม											ได้	ได้	
	(๑๐) การถนอมผลิตผลเกษตรกรรม โดยวิธีฉายรังสี												ได้	
	(๑๑) การฟักไข่ โดยใช้ตู้อบ										ได้			

ลำดับที่	ประเภทหรือชนิดของโรงงาน	ที่ดินประเภท												หมายเหตุ
		ที่อยู่อาศัยหนาแน่นน้อย			ที่อยู่อาศัยหนาแน่นปานกลาง			พาณิชยกรรมและที่อยู่อาศัยหนาแน่นมาก			ชนบทและเกษตรกรรม			
		โรงงานจำพวกที่			โรงงานจำพวกที่			โรงงานจำพวกที่			โรงงานจำพวกที่			
		๑	๒	๓	๑	๒	๓	๑	๒	๓	๑	๒	๓	
๓	โรงงานประกอบกิจการเกี่ยวกับหิน กรวด ทราย หรือดินสำหรับใช้ในการก่อสร้างอย่างหนึ่งอย่างใด ดังต่อไปนี้													
	(๓) การร่อนหรือคัดกรวดหรือทราย											ได้		
	(๕) การลำเลียงหิน กรวด ทราย หรือดิน ด้วยระบบสายพานลำเลียง											ได้		
๔	โรงงานประกอบกิจการเกี่ยวกับสัตว์ ซึ่งมิใช่สัตว์น้ำอย่างหนึ่งอย่างใด ดังต่อไปนี้													
	(๑) การฆ่าสัตว์												ได้	
	(๒) การถนอมเนื้อสัตว์ โดยวิธีอบ รมควัน ใส่เกลือ ดอง ตากแห้ง หรือทำให้เยือกแข็งโดยฉับพลันหรือเหือดแห้ง											ได้		
	(๓) การทำผลิตภัณฑ์อาหารสำเร็จรูปจากเนื้อสัตว์ มันสัตว์ หนังสัตว์ หรือสารที่สกัดจากไขสัตว์หรือกระดูกสัตว์											ได้		
	(๖) การล้าง ชำแหละ แกะ ต้ม นึ่ง ทอด หรือบดสัตว์ หรือส่วนหนึ่งส่วนใดของสัตว์											ได้		
	(๗) การทำผลิตภัณฑ์จากไข่ เพื่อใช้ประกอบเป็นอาหาร เช่น ไข่เค็ม ไข่เยี่ยวม้า ไข่ผง ไข่เหลวเยือกแข็ง หรือไข่เหลวแช่เย็น											ได้		

ลำดับที่	ประเภทหรือชนิดของโรงงาน	ที่ดินประเภท												หมายเหตุ
		ที่อยู่อาศัย หนาแน่นน้อย			ที่อยู่อาศัย หนาแน่นปานกลาง			พาณิชยกรรมและ ที่อยู่อาศัยหนาแน่นมาก			ชนบทและเกษตรกรรม			
		โรงงานจำพวกที่			โรงงานจำพวกที่			โรงงานจำพวกที่			โรงงานจำพวกที่			
		๑	๒	๓	๑	๒	๓	๑	๒	๓	๑	๒	๓	
๖	โรงงานประกอบกิจการเกี่ยวกับสัตว์น้ำอย่างหนึ่งอย่างใด ดังต่อไปนี้ (๑) การทำอาหารจากสัตว์น้ำและบรรจุในภาชนะที่ผนึกและอากาศเข้าไม่ได้											ได้		
	(๒) การถนอมสัตว์น้ำโดยวิธีอบ รมควัน ใส่เกลือ ดอง ตากแห้ง หรือทำให้เยือกแข็งโดยฉับพลันหรือเหือดแห้ง		ได้									ได้	ได้	
	(๓) การทำผลิตภัณฑ์อาหารสำเร็จรูปจากสัตว์น้ำ หนัง หรือไขมันสัตว์น้ำ											ได้	ได้	
	(๕) การล้าง ชำแหละ แกะ ต้ม นึ่ง ทอด หรือบดสัตว์น้ำ											ได้		
๘	โรงงานประกอบกิจการเกี่ยวกับผัก พืช หรือผลไม้อย่างหนึ่งอย่างใด ดังต่อไปนี้ (๑) การทำอาหารหรือเครื่องดื่มจากผัก พืช หรือผลไม้ และบรรจุในภาชนะที่ผนึกและอากาศเข้าไม่ได้		ได้									ได้	ได้	
	(๒) การถนอมผัก พืช หรือผลไม้ โดยวิธีกวน ตากแห้ง ดอง หรือทำให้เยือกแข็งโดยฉับพลันหรือเหือดแห้ง		ได้									ได้	ได้	
๙	โรงงานประกอบกิจการเกี่ยวกับเมล็ดพืชหรือหัวพืชอย่างหนึ่งอย่างใด ดังต่อไปนี้ (๑) การสี ฝัด หรือขัดข้าว		ได้									ได้	ได้	
	(๒) การทำแป้ง		ได้									ได้	ได้	
	(๓) การป่นหรือบด เมล็ดพืช หรือหัวพืช		ได้									ได้	ได้	

ลำดับที่	ประเภทหรือชนิดของโรงงาน	ที่ดินประเภท												หมายเหตุ
		ที่อยู่อาศัยหนาแน่นน้อย			ที่อยู่อาศัยหนาแน่นปานกลาง			พาณิชยกรรมและที่อยู่อาศัยหนาแน่นมาก			ชนบทและเกษตรกรรม			
		โรงงานจำพวกที่			โรงงานจำพวกที่			โรงงานจำพวกที่			โรงงานจำพวกที่			
		๑	๒	๓	๑	๒	๓	๑	๒	๓	๑	๒	๓	
	(๔) การผลิตอาหารสำเร็จรูปจากเมล็ดพืชหรือหัวพืช		ได้									ได้	ได้	
	(๕) การผสมแป้งหรือเมล็ดพืช		ได้									ได้	ได้	
	(๖) การปอกหัวพืช หรือทำหัวพืชให้เป็นเส้น แว่น หรือแท่ง		ได้									ได้	ได้	
๑๐	โรงงานประกอบกิจการเกี่ยวกับอาหารจากแป้งอย่างหนึ่งอย่างใด ดังต่อไปนี้													
	(๑) การทำขนมปังหรือขนมเค้ก		ได้									ได้	ได้	
	(๒) การทำขนมปังกรอบหรือขนมอบแห้ง		ได้									ได้	ได้	
	(๓) การทำผลิตภัณฑ์อาหารจากแป้ง เป็นเส้น เม็ด หรือชิ้น		ได้									ได้	ได้	
๑๑	โรงงานประกอบกิจการเกี่ยวกับน้ำตาล ซึ่งทำจากอ้อย บีช หญ้าหวาน หรือพืชอื่นที่ให้ความหวานอย่างหนึ่งอย่างใด ดังต่อไปนี้													
	(๑) การทำน้ำเชื่อม		ได้									ได้	ได้	
	(๗) การทำน้ำตาลจากน้ำหวานของต้นมะพร้าว ต้นตาลโตนด หรือพืชอื่น ซึ่งมิใช่อ้อย	ได้									ได้			
๑๒	โรงงานประกอบกิจการเกี่ยวกับชา กาแฟ โกโก้ ช็อกโกเลต หรือขนมหวาน อย่างหนึ่งอย่างใด ดังต่อไปนี้													
	(๑) การทำใบชาแห้งหรือใบชาผง		ได้									ได้	ได้	
	(๒) การคั่ว บด หรือป่นกาแฟ หรือการทำกาแฟผง		ได้			ได้						ได้	ได้	
	(๓) การทำโกโก้ผงหรือขนมจากโกโก้		ได้									ได้		
	(๔) การทำช็อกโกเลต ช็อกโกเลตผง หรือขนมจากช็อกโกเลต		ได้									ได้		

ลำดับที่	ประเภทหรือชนิดของโรงงาน	ที่ดินประเภท												หมายเหตุ
		ที่อยู่อาศัย หนาแน่นน้อย			ที่อยู่อาศัย หนาแน่นปานกลาง			พาณิชยกรรมและ ที่อยู่อาศัยหนาแน่นมาก			ชนบทและเกษตรกรรม			
		โรงงานจำพวกที่			โรงงานจำพวกที่			โรงงานจำพวกที่			โรงงานจำพวกที่			
		๑	๒	๓	๑	๒	๓	๑	๒	๓	๑	๒	๓	
	(๕) การทำเก็กฮวยผง ขิงผง หรือเครื่องดื่มชนิดผงจากพืชอื่น ๆ		ได้									ได้		
	(๖) การทำมะขามอัดเม็ด มะนาวอัดเม็ด หรือผลไม้อัดเม็ด		ได้									ได้		
	(๗) การเชื่อมหรือแช่อิ่มผลไม้หรือเปลือกผลไม้ หรือการเคลือบผลไม้ หรือเปลือกผลไม้ด้วยน้ำตาล		ได้									ได้		
	(๘) การอบหรือคั่วถั่วหรือเมล็ดผลไม้ (Nuts) หรือการเคลือบถั่วหรือเมล็ดผลไม้ (Nuts) ด้วยน้ำตาล กาแฟ โกโก้ หรือช็อกโกเลต		ได้									ได้		
	(๙) การทำหมากฝรั่ง		ได้									ได้		
	(๑๐) การทำลูกกวาดหรือทอฟฟี่		ได้									ได้		
	(๑๑) การทำไอศกรีม		ได้									ได้		
๑๓	โรงงานประกอบกิจการเกี่ยวกับเครื่องปรุงหรือเครื่องประกอบอาหารอย่างหนึ่งอย่างใด ดังต่อไปนี้													
	(๕) การทำมัสตาร์ด											ได้		
	(๖) การทำน้ำมันสลัด											ได้	ได้	
	(๗) การบดหรือป่นเครื่องเทศ											ได้	ได้	
	(๘) การทำพริกป่น พริกไทยป่น หรือเครื่องแกง											ได้	ได้	
๑๔	โรงงานประกอบกิจการเกี่ยวกับการทำ ตัด ซอย บด หรือย่อยน้ำแข็ง											ได้	ได้	
๑๕	โรงงานประกอบกิจการเกี่ยวกับอาหารสัตว์อย่างหนึ่งอย่างใด ดังต่อไปนี้													
	(๑) การทำอาหารผสมหรืออาหารสำเร็จรูปสำหรับเลี้ยงสัตว์		ได้									ได้	ได้	เฉพาะในบริเวณฟาร์มปศุสัตว์
	(๒) การป่นหรือบดพืช เมล็ดพืช กากพืช เนื้อสัตว์ กระดูกสัตว์ ขนสัตว์ หรือเปลือกหอยสำหรับทำหรือผสมเป็นอาหารสัตว์												ได้	

ลำดับที่	ประเภทหรือชนิดของโรงงาน	ที่ดินประเภท												หมายเหตุ
		ที่อยู่อาศัย หนาแน่นน้อย			ที่อยู่อาศัย หนาแน่นปานกลาง			พาณิชยกรรมและ ที่อยู่อาศัยหนาแน่นมาก			ชนบทและเกษตรกรรม			
		โรงงานจำพวกที่			โรงงานจำพวกที่			โรงงานจำพวกที่			โรงงานจำพวกที่			
		๑	๒	๓	๑	๒	๓	๑	๒	๓	๑	๒	๓	
๑๖	โรงงานต้ม กลั่น หรือผสมสุรา												ได้	
๑๗	โรงงานผลิตเอทิลแอลกอฮอล์ ซึ่งมิใช่เอทิลแอลกอฮอล์ที่ผลิตจากกากซัลไฟต์ในการทำเยื่อกระดาษ												ได้	
๑๘	โรงงานทำหรือผสมสุราจากผลไม้หรือสุราแช่อื่น ๆ แต่ไม่รวมถึงโรงงานประกอบกิจการเกี่ยวกับมอลต์หรือเบียร์ในลำดับที่ ๑๙												ได้	
๑๙	โรงงานประกอบกิจการเกี่ยวกับมอลต์หรือเบียร์อย่างหนึ่งอย่างใด ดังต่อไปนี้													
	(๑) การทำ ป่น หรือบดมอลต์												ได้	
	(๒) การทำเบียร์												ได้	เฉพาะในสถานบริการ
๒๐	โรงงานประกอบกิจการเกี่ยวกับน้ำดื่ม เครื่องดื่มที่ไม่มีแอลกอฮอล์ น้ำอัดลม หรือน้ำแร่อย่างหนึ่งอย่างใด ดังต่อไปนี้													
	(๑) การทำน้ำดื่ม		ได้									ได้	ได้	
	(๒) การทำเครื่องดื่มที่ไม่มีแอลกอฮอล์		ได้									ได้	ได้	
	(๓) การทำน้ำอัดลม		ได้									ได้	ได้	
	(๔) การทำน้ำแร่		ได้									ได้	ได้	

ลำดับที่	ประเภทหรือชนิดของโรงงาน	ที่ดินประเภท												หมายเหตุ
		ที่อยู่อาศัยหนาแน่นน้อย			ที่อยู่อาศัยหนาแน่นปานกลาง			พาณิชยกรรมและที่อยู่อาศัยหนาแน่นมาก			ชนบทและเกษตรกรรม			
		โรงงานจำพวกที่			โรงงานจำพวกที่			โรงงานจำพวกที่			โรงงานจำพวกที่			
		๑	๒	๓	๑	๒	๓	๑	๒	๓	๑	๒	๓	
๒๑	โรงงานประกอบกิจการเกี่ยวกับยาสูบ ยาอัด ยาเส้น ยาเคี้ยว หรือยานัตถุ์อย่างหนึ่งอย่างใด ดังต่อไปนี้													
	(๑) การอบใบยาสูบให้แห้งหรือการรูดก้านใบยาสูบ											ได้	ได้	
	(๒) การทำบุหรี่ซิกาแร็ต บุหรี่ซิการ์ หรือบุหรี่อื่น											ได้	ได้	
	(๓) การทำยาอัด ยาเส้น ยาเส้นปรุง หรือยาเคี้ยว		ได้									ได้	ได้	
	(๔) การทำยานัตถุ์		ได้									ได้	ได้	
๒๓	โรงงานประกอบกิจการเกี่ยวกับผลิตภัณฑ์จากสิ่งทอ ซึ่งมิใช่เครื่องนุ่งห่ม อย่างหนึ่งอย่างใด ดังต่อไปนี้													
	(๑) การทำผลิตภัณฑ์จากสิ่งทอเป็นเครื่องใช้ในบ้าน		ได้									ได้	ได้	
	(๒) การทำถุงหรือกระสอบซึ่งมิใช่ถุงหรือกระสอบพลาสติก		ได้									ได้	ได้	
	(๓) การทำผลิตภัณฑ์จากผ้าใบ		ได้									ได้	ได้	
	(๔) การตบแต่งหรือเย็บปักถักร้อยสิ่งทอ		ได้									ได้	ได้	
๒๔	โรงงานถักผ้า ผ้าลูกไม้ หรือเครื่องนุ่งห่มด้วยด้ายหรือเส้นใย หรือฟอกย้อมสี หรือแต่งสำเร็จผ้า ผ้าลูกไม้ หรือเครื่องนุ่งห่มที่ถักด้วยด้ายหรือเส้นใย		ได้									ได้	ได้	
๒๕	โรงงานผลิตเสื่อหรือพรมด้วยวิธีทอ สาน ถัก หรือผูกให้เป็นปุย ซึ่งมิใช่เสื่อหรือพรมที่ทำด้วยยางหรือพลาสติกหรือพรมน้ำมัน		ได้									ได้	ได้	

ลำดับที่	ประเภทหรือชนิดของโรงงาน	ที่ดินประเภท												หมายเหตุ
		ที่อยู่อาศัยหนาแน่นน้อย			ที่อยู่อาศัยหนาแน่นปานกลาง			พาณิชยกรรมและที่อยู่อาศัยหนาแน่นมาก			ชนบทและเกษตรกรรม			
		โรงงานจำพวกที่			โรงงานจำพวกที่			โรงงานจำพวกที่			โรงงานจำพวกที่			
		๑	๒	๓	๑	๒	๓	๑	๒	๓	๑	๒	๓	
๒๖	โรงงานประกอบกิจการเกี่ยวกับเชือก ตาข่าย แห หรืออวนอย่างหนึ่งอย่างใด ดังต่อไปนี้													
	(๑) การผลิตเชือก											ได้		
	(๒) การผลิต ประกอบ หรือซ่อมแซมตาข่าย แห หรืออวน และรวมถึงชิ้นส่วนหรืออุปกรณ์ของผลิตภัณฑ์ดังกล่าว											ได้		
๒๘	โรงงานประกอบกิจการเกี่ยวกับเครื่องแต่งกายซึ่งมิใช่รองเท้า อย่างหนึ่งอย่างใด ดังต่อไปนี้													
	(๑) การตัดหรือเย็บเครื่องนุ่งห่ม เข็มขัด ผ้าเช็ดหน้า ผ้าพันคอ เนกไท หูกระต่าย ปลอกแขน ถุงมือ ถุงเท้า จากผ้าหนังสัตว์ ขนสัตว์ หรือวัสดุอื่น		ได้									ได้	ได้	
	(๒) การทำหมวก		ได้									ได้	ได้	
๓๓	โรงงานผลิตรองเท้าหรือชิ้นส่วนของรองเท้าซึ่งมิได้ทำจากไม้ยางอบแข็ง ยางอัดเข้ารูป หรือพลาสติกอัดเข้ารูป											ได้		
๓๔	โรงงานประกอบกิจการเกี่ยวกับไม้อย่างหนึ่งอย่างใด ดังต่อไปนี้													
	(๑) การเลื่อย ไส ซอย เซาะร่อง หรือการแปรรูปไม้ด้วยวิธีอื่นที่คล้ายคลึงกัน												ได้	
	(๒) การทำวงกบ ขอบประตู ขอบหน้าต่าง บานหน้าต่าง บานประตู หรือส่วนประกอบที่ทำด้วยไม้ของอาคาร												ได้	
๓๕	โรงงานผลิตภาชนะบรรจุหรือเครื่องใช้จากไม้ไผ่ หวาย ฟาง อ้อ กก หรือผักตบชวา		ได้									ได้	ได้	

ลำดับที่	ประเภทหรือชนิดของโรงงาน	ที่ดินประเภท												หมายเหตุ
		ที่อยู่อาศัยหนาแน่นน้อย			ที่อยู่อาศัยหนาแน่นปานกลาง			พาณิชยกรรมและที่อยู่อาศัยหนาแน่นมาก			ชนบทและเกษตรกรรม			
		โรงงานจำพวกที่			โรงงานจำพวกที่			โรงงานจำพวกที่			โรงงานจำพวกที่			
		๑	๒	๓	๑	๒	๓	๑	๒	๓	๑	๒	๓	
๓๖	โรงงานประกอบกิจการเกี่ยวกับผลิตภัณฑ์จากไม้หรือไม้ก๊อกอย่างหนึ่งอย่างใด ดังต่อไปนี้ (๑) การทำภาชนะบรรจุ เครื่องมือ หรือเครื่องใช้จากไม้ และรวมถึงชิ้นส่วนของผลิตภัณฑ์ดังกล่าว												ได้	
	(๒) การทำรองเท้า ชิ้นส่วนของรองเท้า หรือหุ่นรองเท้าจากไม้												ได้	
	(๓) การแกะสลักไม้		ได้									ได้	ได้	
	(๔) การทำกรอบรูปหรือกรอบกระจกจากไม้												ได้	
	(๕) การทำผลิตภัณฑ์จากไม้ก๊อก		ได้									ได้	ได้	
๓๗	โรงงานทำเครื่องเรือนหรือเครื่องตบแต่งภายในอาคารจากไม้ แก้ว ยาง หรืออโลหะอื่น ซึ่งมิใช่เครื่องเรือนหรือเครื่องตบแต่งภายในอาคารจากพลาสติกอัดเข้ารูป และรวมถึงชิ้นส่วนของผลิตภัณฑ์ดังกล่าว												ได้	
๓๘	โรงงานผลิตเยื่อ หรือกระดาษอย่างหนึ่งอย่างใด ดังต่อไปนี้ (๑) การทำเยื่อจากไม้หรือวัสดุอื่น												ได้	
	(๒) การทำกระดาษ กระดาษแข็ง หรือกระดาษที่ใช้ในการก่อสร้างชนิดที่ทำจากเส้นใย (Fibre) หรือแผ่นกระดาษไฟเบอร์ (Fibreboard)												ได้	
๓๙	โรงงานผลิตภาชนะบรรจุจากกระดาษทุกชนิดหรือแผ่นกระดาษไฟเบอร์ (Fibreboard)											ได้		

ลำดับที่	ประเภทหรือชนิดของโรงงาน	ที่ดินประเภท												หมายเหตุ
		ที่อยู่อาศัยหนาแน่นน้อย			ที่อยู่อาศัยหนาแน่นปานกลาง			พาณิชยกรรมและที่อยู่อาศัยหนาแน่นมาก			ชนบทและเกษตรกรรม			
		โรงงานจำพวกที่			โรงงานจำพวกที่			โรงงานจำพวกที่			โรงงานจำพวกที่			
		๑	๒	๓	๑	๒	๓	๑	๒	๓	๑	๒	๓	
๔๑	โรงงานประกอบกิจการเกี่ยวกับ (๑) การพิมพ์ การทำแฟ้มเก็บเอกสาร การเย็บเล่ม ทำปก หรือตบแต่งสิ่งพิมพ์		ได้									ได้		
	(๒) การทำแม่พิมพ์โลหะ												ได้	
๕๒	โรงงานประกอบกิจการเกี่ยวกับยางอย่างหนึ่งอย่างใด ดังต่อไปนี้ (๑) การทำยางแผ่นในขั้นต้นจากน้ำยางธรรมชาติ ซึ่งมิใช่การทำในสวนยางหรือป่า											ได้	ได้	
	(๒) การหั่น ผสม รีดให้เป็นแผ่น หรือตัดแผ่นยางธรรมชาติ ซึ่งมิใช่การทำในสวนยางหรือป่า											ได้	ได้	
๕๕	โรงงานผลิตภัณฑ์เครื่องกระเบื้องเคลือบ เครื่องปั้นดินเผา หรือเครื่องดินเผา และรวมถึงการเตรียมวัสดุเพื่อการดังกล่าว		ได้									ได้		
๕๖	โรงงานผลิตอิฐ กระเบื้อง หรือท่อสำหรับใช้ในการก่อสร้างเบ้าหลอมโลหะ กระเบื้องประดับ (Architectural Terracotta) รองในเตาไฟ ท่อหรือยอดปล่องไฟ หรือวัตถุทนไฟจากดินเหนียว											ได้		เฉพาะผลิตอิฐจากดินเหนียว

ลำดับที่	ประเภทหรือชนิดของโรงงาน	ที่ดินประเภท												หมายเหตุ
		ที่อยู่อาศัย หนาแน่นน้อย			ที่อยู่อาศัย หนาแน่นปานกลาง			พาณิชยกรรมและ ที่อยู่อาศัยหนาแน่นมาก			ชนบทและเกษตรกรรม			
		โรงงานจำพวกที่			โรงงานจำพวกที่			โรงงานจำพวกที่			โรงงานจำพวกที่			
		๑	๒	๓	๑	๒	๓	๑	๒	๓	๑	๒	๓	
๕๗	โรงงานประกอบกิจการเกี่ยวกับซีเมนต์ ปูนขาว หรือปูนปลาสเตอร์ อย่างหนึ่งอย่างใด ดังต่อไปนี้ (๑) การทำซีเมนต์ ปูนขาว หรือปูนปลาสเตอร์												ได้	
	(๒) การลำเลียงซีเมนต์ ปูนขาว หรือปูนปลาสเตอร์ด้วยระบบสายพาน ลำเลียงหรือระบบท่อลม												ได้	
	(๓) การผสมซีเมนต์ ปูนขาว หรือปูนปลาสเตอร์อย่างหนึ่งอย่างใด เข้าด้วยกัน หรือการผสมซีเมนต์ ปูนขาว หรือปูนปลาสเตอร์ อย่างหนึ่งอย่างใดเข้ากับวัสดุอื่น												ได้	
๕๘	โรงงานประกอบกิจการเกี่ยวกับผลิตภัณฑ์อโลหะอย่างหนึ่งอย่างใด ดังต่อไปนี้ (๑) การทำผลิตภัณฑ์คอนกรีต ผลิตภัณฑ์คอนกรีตผสม ผลิตภัณฑ์ยิปซัม หรือผลิตภัณฑ์ปูนปลาสเตอร์											ได้	ได้	
๖๑	โรงงานผลิต ตบแต่ง ดัดแปลง หรือซ่อมแซมเครื่องมือหรือเครื่องใช้ที่ทำด้วย เหล็กหรือเหล็กกล้า และรวมถึงส่วนประกอบหรืออุปกรณ์ของเครื่องมือ หรือเครื่องใช้ดังกล่าว											ได้		
๖๒	โรงงานผลิต ตบแต่ง ดัดแปลง หรือซ่อมแซม เครื่องเรือนหรือเครื่องตบแต่ง ภายในอาคารที่ทำจากโลหะหรือโลหะเป็นส่วนใหญ่ และรวมถึง ส่วนประกอบหรืออุปกรณ์ของเครื่องเรือนหรือเครื่องตบแต่งดังกล่าว											ได้		

ลำดับที่	ประเภทหรือชนิดของโรงงาน	ที่ดินประเภท												หมายเหตุ
		ที่อยู่อาศัย หนาแน่นน้อย			ที่อยู่อาศัย หนาแน่นปานกลาง			พาณิชยกรรมและ ที่อยู่อาศัยหนาแน่นมาก			ชนบทและเกษตรกรรม			
		โรงงานจำพวกที่			โรงงานจำพวกที่			โรงงานจำพวกที่			โรงงานจำพวกที่			
		๑	๒	๓	๑	๒	๓	๑	๒	๓	๑	๒	๓	
๖๔	โรงงานประกอบกิจการเกี่ยวกับผลิตภัณฑ์โลหะอย่างหนึ่งอย่างใด ดังต่อไปนี้ (๑) การทำภาชนะบรรจุ												ได้	
	(๑๒) การตัด พับ หรือม้วนโลหะ												ได้	
	(๑๓) การกลึง เจาะ คว้าน กัด ไส เจียน หรือเชื่อมโลหะทั่วไป												ได้	
๖๕	โรงงานผลิต ประกอบ ดัดแปลง หรือซ่อมแซมเครื่องยนต์ เครื่องกังหัน และรวมถึงส่วนประกอบหรืออุปกรณ์ของเครื่องยนต์หรือเครื่องกังหัน ดังกล่าว		ได้									ได้		
๖๖	โรงงานผลิต ประกอบ ดัดแปลง หรือซ่อมแซมเครื่องจักรสำหรับใช้ ในการกสิกรรมหรือการเลี้ยงสัตว์ และรวมถึงส่วนประกอบหรืออุปกรณ์ ของเครื่องจักรดังกล่าว											ได้		
๖๗	โรงงานประกอบกิจการเกี่ยวกับเครื่องจักร ส่วนประกอบ หรืออุปกรณ์ ของเครื่องจักรสำหรับประดิษฐ์โลหะหรือไม้อย่างหนึ่งอย่างใด ดังต่อไปนี้ (๑) การทำ ดัดแปลง หรือซ่อมแซมเครื่องจักรสำหรับโรงเลื่อย ไส ทำเครื่องเรือน หรือทำไม้วีเนียร์											ได้		
	(๒) การทำ ดัดแปลง หรือซ่อมแซมเครื่องกลึง เครื่องคว้าน เครื่องเจาะ เครื่องกัด (Milling Machines) เครื่องเจียน เครื่องตัด (Shearing Machines) หรือเครื่องไส (Shaping Machines)											ได้		

ลำดับที่	ประเภทหรือชนิดของโรงงาน	ที่ดินประเภท												หมายเหตุ
		ที่อยู่อาศัย หนาแน่นน้อย			ที่อยู่อาศัย หนาแน่นปานกลาง			พาณิชยกรรมและ ที่อยู่อาศัยหนาแน่นมาก			ชนบทและเกษตรกรรม			
		โรงงานจำพวกที่			โรงงานจำพวกที่			โรงงานจำพวกที่			โรงงานจำพวกที่			
		๑	๒	๓	๑	๒	๓	๑	๒	๓	๑	๒	๓	
๖๘	โรงงานผลิต ประกอบ ดัดแปลง หรือซ่อมแซมเครื่องจักรสำหรับอุตสาหกรรมกระดาษ เคมี อาหาร การปั่นทอ การพิมพ์ การผลิตซีเมนต์หรือผลิตภัณฑ์ดินเหนียว การก่อสร้าง การทำเหมืองแร่ การเจาะหาปิโตรเลียม หรือการกลั่นน้ำมัน และรวมถึงส่วนประกอบหรืออุปกรณ์ของเครื่องจักรดังกล่าว											ได้		
๖๙	โรงงานผลิต ประกอบ ดัดแปลง หรือซ่อมแซมเครื่องคำนวณ เครื่องทำบัญชี เครื่องจักรสำหรับระบบบัตรเจาะ เครื่องจักรสำหรับใช้ในการคำนวณชนิดดิจิทัลหรือชนิดอนาล็อก หรือเครื่องอิเล็กทรอนิกส์สำหรับปฏิบัติกับข้อมูลที่เกี่ยวข้องกันหรืออุปกรณ์ (Digital or Analog Computers, Associated Electronic Data Processing Equipment, or Accessories) เครื่องรวมราคาของขาย (Cash Registers) เครื่องพิมพ์ดีด เครื่องชั่งซึ่งมิใช่เครื่องชั่งที่ใช้ในห้องทดลองวิทยาศาสตร์ หรือเครื่องอัดสำเนาซึ่งมิใช่เครื่องอัดสำเนาด้วยการถ่ายภาพ และรวมถึงส่วนประกอบหรืออุปกรณ์ของผลิตภัณฑ์ดังกล่าว											ได้		
๗๐	โรงงานผลิต ประกอบ ดัดแปลง หรือซ่อมแซมเครื่องสูบน้ำ เครื่องอัดอากาศหรือก๊าซ เครื่องเป่าลม เครื่องปรับหรือถ่ายเทอากาศ เครื่องโปรยน้ำดับไฟ ตู้เย็นหรือเครื่องประกอบตู้เย็น เครื่องขายสินค้าอัตโนมัติ เครื่องล้าง ซัก ซักแห้ง หรือรีดผ้า เครื่องเย็บ เครื่องส่งกำลังกล เครื่องยก ปั้นจั่น ลิฟต์											ได้		

ลำดับที่	ประเภทหรือชนิดของโรงงาน	ที่ดินประเภท												หมายเหตุ
		ที่อยู่อาศัยหนาแน่นน้อย			ที่อยู่อาศัยหนาแน่นปานกลาง			พาณิชยกรรมและที่อยู่อาศัยหนาแน่นมาก			ชนบทและเกษตรกรรม			
		โรงงานจำพวกที่			โรงงานจำพวกที่			โรงงานจำพวกที่			โรงงานจำพวกที่			
		๑	๒	๓	๑	๒	๓	๑	๒	๓	๑	๒	๓	
	บันไดเลื่อน รถบรรทุก รถแทรกเตอร์ รถพ่วงสำหรับใช้ในการอุตสาหกรรม รถยกซ้อนของ (Stackers) เตาไฟหรือเตาอบสำหรับใช้ในการอุตสาหกรรม หรือสำหรับใช้ในบ้าน แต่ผลิตภัณฑ์นั้นต้องไม่ใช้พลังงานไฟฟ้า และรวมถึงส่วนประกอบหรืออุปกรณ์ของผลิตภัณฑ์ดังกล่าว													
๗๒	โรงงานผลิต ประกอบ ดัดแปลง หรือซ่อมแซมเครื่องรับวิทยุ เครื่องรับโทรทัศน์ เครื่องกระจายเสียงหรือบันทึกเสียง เครื่องเล่นแผ่นเสียง เครื่องบันทึกคำบอก เครื่องบันทึกเสียงด้วยเทป เครื่องเล่นหรือเครื่องบันทึกแถบภาพ (วีดิทัศน์) แผ่นเสียง เทปแม่เหล็กที่ได้บันทึกเสียงแล้ว เครื่องโทรศัพท์หรือโทรเลขชนิดมีสายหรือไม่มีสาย เครื่องส่งวิทยุ เครื่องส่งโทรทัศน์ เครื่องรับส่งสัญญาณหรือจับสัญญาณ เครื่องเรดาร์ ผลิตภัณฑ์ที่เป็นตัวกึ่งนำหรือตัวกึ่งนำชนิดไวที่เกี่ยวข้อง (Semi - Conductor or Related Sensitive Semi - Conductor Devices) คาปาซิเตอร์หรือคอนเดนเซอร์อิเล็กทรอนิกส์ชนิดคงที่หรือเปลี่ยนแปลงได้ (Fixed or Variable Electronic Capacitors or Condensers) เครื่องหรือหลอดเรดิโอกราฟ เครื่องหรือหลอดฟลูโรสโคป หรือเครื่องหรือหลอดเอกซเรย์ และรวมถึงการผลิตอุปกรณ์ หรือชิ้นส่วนสำหรับใช้กับเครื่องอิเล็กทรอนิกส์ดังกล่าว		ได้									ได้		

ลำดับที่	ประเภทหรือชนิดของโรงงาน	ที่ดินประเภท												หมายเหตุ
		ที่อยู่อาศัยหนาแน่นน้อย			ที่อยู่อาศัยหนาแน่นปานกลาง			พาณิชยกรรมและที่อยู่อาศัยหนาแน่นมาก			ชนบทและเกษตรกรรม			
		โรงงานจำพวกที่			โรงงานจำพวกที่			โรงงานจำพวกที่			โรงงานจำพวกที่			
		๑	๒	๓	๑	๒	๓	๑	๒	๓	๑	๒	๓	
๗๗	โรงงานประกอบกิจการเกี่ยวกับรถยนต์หรือรถพ่วงอย่างหนึ่งอย่างใด ดังต่อไปนี้ (๑) การสร้าง ประกอบ ดัดแปลง หรือเปลี่ยนแปลงสภาพรถยนต์หรือรถพ่วง											ได้		
	(๒) การทำชิ้นส่วนพิเศษ หรืออุปกรณ์สำหรับรถยนต์หรือรถพ่วง											ได้		
๗๘	โรงงานประกอบกิจการเกี่ยวกับจักรยานยนต์ จักรยานสามล้อ หรือจักรยานสองล้ออย่างหนึ่งอย่างใด ดังต่อไปนี้ (๑) สร้าง ประกอบ ดัดแปลง หรือเปลี่ยนแปลงสภาพจักรยานยนต์ จักรยานสามล้อ หรือจักรยานสองล้อ											ได้		
	(๒) การทำชิ้นส่วนพิเศษ หรืออุปกรณ์สำหรับจักรยานยนต์ จักรยานสามล้อ หรือจักรยานสองล้อ											ได้		
๘๐	โรงงานผลิต ประกอบ ดัดแปลง หรือซ่อมแซมล้อเลื่อนที่ขับเคลื่อนด้วยแรงคนหรือสัตว์ ซึ่งมิใช่จักรยาน และรวมถึงส่วนประกอบหรืออุปกรณ์ของผลิตภัณฑ์ดังกล่าว											ได้		
๘๑	โรงงานประกอบกิจการเกี่ยวกับเครื่องมือ เครื่องใช้ หรืออุปกรณ์วิทยาศาสตร์ หรือการแพทย์อย่างหนึ่งอย่างใด ดังต่อไปนี้ (๑) การทำ ดัดแปลง หรือซ่อมแซมเครื่องมือหรืออุปกรณ์วิทยาศาสตร์ที่ใช้ในห้องทดลอง หรืออุปกรณ์ที่ใช้ในการชั่ง ตวง วัด หรือบังคับควบคุม		ได้									ได้		

ลำดับที่	ประเภทหรือชนิดของโรงงาน	ที่ดินประเภท												หมายเหตุ
		ที่อยู่อาศัยหนาแน่นน้อย			ที่อยู่อาศัยหนาแน่นปานกลาง			พาณิชยกรรมและที่อยู่อาศัยหนาแน่นมาก			ชนบทและเกษตรกรรม			
		โรงงานจำพวกที่			โรงงานจำพวกที่			โรงงานจำพวกที่			โรงงานจำพวกที่			
		๑	๒	๓	๑	๒	๓	๑	๒	๓	๑	๒	๓	
๘๓	โรงงานผลิตหรือประกอบนาฬิกา เครื่องวัดเวลา หรือชิ้นส่วนของนาฬิกาหรือเครื่องวัดเวลา											ได้		
๘๔	โรงงานประกอบกิจการเกี่ยวกับเพชร พลอย ทอง เงิน นาก หรืออัญมณีอย่างหนึ่งอย่างใด ดังต่อไปนี้													
	(๑) การทำเครื่องประดับโดยใช้เพชร พลอย ไข่มุก ทองคำ ทองขาว เงิน นาก หรืออัญมณี		ได้	ได้		ได้						ได้	ได้	
	(๒) การทำเครื่องใช้ด้วยทองคำ ทองขาว เงิน นาก กะไหล่ทอง หรือโลหะที่มีค่า		ได้	ได้		ได้						ได้	ได้	
	(๓) การตัด เจียระไน หรือขัดเพชร พลอย หรืออัญมณี		ได้	ได้		ได้						ได้	ได้	
	(๔) การเผาหรืออบพลอยหรืออัญมณีอื่น ๆ		ได้									ได้		
	(๕) การทำดวงตรา หรือเหรียญตราของเครื่องราชอิสริยาภรณ์หรือเหรียญอื่น			ได้									ได้	
๘๕	โรงงานผลิตหรือประกอบเครื่องดนตรี และรวมถึงชิ้นส่วนหรืออุปกรณ์ของเครื่องดนตรีดังกล่าว											ได้		
๘๗	โรงงานประกอบกิจการเกี่ยวกับเครื่องเล่น เครื่องมือ หรือเครื่องใช้ที่มิได้ระบุไว้ในลำดับอื่นอย่างหนึ่งอย่างใด ดังต่อไปนี้													
	(๑) การทำเครื่องเล่น											ได้		
	(๒) การทำเครื่องเขียนหรือเครื่องวาดภาพ											ได้		
	(๓) การทำเครื่องเพชร พลอย หรือเครื่องประดับสำหรับการแสดง		ได้									ได้		

ลำดับที่	ประเภทหรือชนิดของโรงงาน	ที่ดินประเภท												หมายเหตุ
		ที่อยู่อาศัย หนาแน่นน้อย			ที่อยู่อาศัย หนาแน่นปานกลาง			พาณิชยกรรมและ ที่อยู่อาศัยหนาแน่นมาก			ชนบทและเกษตรกรรม			
		โรงงานจำพวกที่			โรงงานจำพวกที่			โรงงานจำพวกที่			โรงงานจำพวกที่			
		๑	๒	๓	๑	๒	๓	๑	๒	๓	๑	๒	๓	
	(๔) การทำร่ม ไม้ถือขนนก ดอกไม้เทียม ซิป กระดุม ไม้กวาด แปรง ตะเกียง โป๊ะตะเกียงหรือไฟฟ้า กล้องสูบยาหรือกล้องบุหรี่ ก้นกรองบุหรี่ หรือไฟแช็ก		ได้									ได้		
	(๕) การทำป้าย ตรา เครื่องหมาย ป้ายติดของ หรือเครื่องโฆษณาสินค้า ตราโลหะ หรือยางแม่พิมพ์ลายฉลุ (Stencils)		ได้									ได้		
	(๖) การทำแหคลุมผม ช้องผม หรือผมปลอม											ได้		
๙๐	โรงงานจัดหาน้ำ ทำน้ำให้บริสุทธิ์ หรือจำหน่ายน้ำไปยังอาคาร หรือโรงงานอุตสาหกรรม												ได้	
๙๑	โรงงานบรรจุสินค้าในภาชนะโดยไม่มีการผลิตอย่างหนึ่งอย่างใด ดังต่อไปนี้ (๑) การบรรจุสินค้าทั่วไป											ได้		
๙๒	โรงงานห้องเย็น											ได้		
๙๓	โรงงานซ่อมรองเท้าหรือเครื่องหนัง	ได้			ได้			ได้			ได้			
๙๔	โรงงานซ่อมเครื่องมือไฟฟ้าหรือเครื่องใช้ไฟฟ้า สำหรับใช้ในบ้านหรือใช้ประจำตัว	ได้			ได้			ได้			ได้			

ลำดับที่	ประเภทหรือชนิดของโรงงาน	ที่ดินประเภท												หมายเหตุ
		ที่อยู่อาศัยหนาแน่นน้อย			ที่อยู่อาศัยหนาแน่นปานกลาง			พาณิชยกรรมและที่อยู่อาศัยหนาแน่นมาก			ชนบทและเกษตรกรรม			
		โรงงานจำพวกที่			โรงงานจำพวกที่			โรงงานจำพวกที่			โรงงานจำพวกที่			
		๑	๒	๓	๑	๒	๓	๑	๒	๓	๑	๒	๓	
๙๕	โรงงานประกอบกิจการเกี่ยวกับยานที่ขับเคลื่อนด้วยเครื่องยนต์ รถพ่วง จักรยานสามล้อ จักรยานสองล้อ หรือส่วนประกอบของยานดังกล่าว อย่างหนึ่งอย่างใด ดังต่อไปนี้													
	(๑) การซ่อมแซมยานที่ขับเคลื่อนด้วยเครื่องยนต์หรือส่วนประกอบของยานดังกล่าว			ได้			ได้			ได้			ได้	
	(๒) การซ่อมแซมรถพ่วง จักรยานสามล้อ จักรยานสองล้อ หรือส่วนประกอบของยานดังกล่าว			ได้			ได้			ได้			ได้	
	(๓) การพ่นสีกันสนิมยานที่ขับเคลื่อนด้วยเครื่องยนต์												ได้	
	(๔) การล้างหรืออัดฉีดยานที่ขับเคลื่อนด้วยเครื่องยนต์	ได้			ได้			ได้			ได้			
๙๖	โรงงานซ่อมนาฬิกา เครื่องวัดเวลา หรือเครื่องประดับที่ทำด้วยเพชร พลอย ทองคำ ทองขาว เงิน นาก หรืออัญมณี	ได้			ได้			ได้			ได้			
๙๗	โรงงานซ่อมผลิตภัณฑ์ที่มิได้ระบุการซ่อมไว้ในลำดับใด											ได้	ได้	
๙๘	โรงงานซักรีด ซักแห้ง ซักฟอก รีด อัด หรือย้อมผ้า เครื่องนุ่งห่ม พรม หรือขนสัตว์		ได้									ได้	ได้	
๑๐๐	โรงงานประกอบกิจการเกี่ยวกับการตบแต่งหรือเปลี่ยนแปลงคุณลักษณะของผลิตภัณฑ์ หรือส่วนประกอบของผลิตภัณฑ์โดยไม่มีการผลิต อย่างหนึ่งอย่างใด ดังต่อไปนี้													
	(๑) การทา พ่น หรือเคลือบสี			ได้									ได้	
	(๒) การทา พ่น หรือเคลือบเชลแล็ก แล็กเกอร์ หรือน้ำมันเคลือบเงาอื่น			ได้									ได้	

ลำดับที่	ประเภทหรือชนิดของโรงงาน	ที่ดินประเภท												หมายเหตุ
		ที่อยู่อาศัยหนาแน่นน้อย			ที่อยู่อาศัยหนาแน่นปานกลาง			พาณิชยกรรมและที่อยู่อาศัยหนาแน่นมาก			ชนบทและเกษตรกรรม			
		โรงงานจำพวกที่			โรงงานจำพวกที่			โรงงานจำพวกที่			โรงงานจำพวกที่			
		๑	๒	๓	๑	๒	๓	๑	๒	๓	๑	๒	๓	
	(๓) การลงรักหรือการประดับตบแต่งด้วยแก้ว กระจก มุก ทอง หรืออัญมณี	ได้									ได้			
	(๔) การขัด			ได้									ได้	
	(๕) การชุบเคลือบผิว (Plating, Anodizing)			ได้									ได้	
	(๖) การอบชุบด้วยความร้อน (Heat Treatment)			ได้									ได้	
๑๐๑	โรงงานปรับคุณภาพของเสียรวม (Central Waste Treatment Plant)												ได้	
๑๐๒	โรงงานประกอบกิจการเกี่ยวกับการผลิต หรือจำหน่ายไอน้ำ (Steam Generating)			ได้									ได้	
๑๐๕	โรงงานประกอบกิจการเกี่ยวกับการคัดแยกหรือฝังกลบสิ่งปฏิกูลหรือวัสดุที่ไม่ใช้แล้วที่มีลักษณะและคุณสมบัติตามที่กำหนดไว้ในกฎกระทรวง ฉบับที่ ๒ (พ.ศ. ๒๕๓๕) ออกตามความในพระราชบัญญัติโรงงาน พ.ศ. ๒๕๓๕			ได้									ได้	
๑๐๖	โรงงานประกอบกิจการเกี่ยวกับการนำผลิตภัณฑ์อุตสาหกรรมที่ไม่ใช้แล้วหรือของเสียจากโรงงานมาผลิตเป็นวัตถุดิบหรือผลิตภัณฑ์ใหม่โดยผ่านกรรมวิธีการผลิตทางอุตสาหกรรม												ได้	

หมายเหตุ ลำดับที่ หมายถึง ลำดับที่ตามกฎหมายว่าด้วยโรงงาน

ได้ หมายถึง สามารถประกอบกิจการโรงงานได้ภายใต้บังคับของกฎหมายว่าด้วยโรงงาน

โรงงานจำพวกที่ หมายถึง จำพวกโรงงานตามกฎหมายว่าด้วยโรงงาน

แผนที่ท้ายประกาศกระทรวงมหาดไทย
เรื่อง การให้ใช้บังคับผังเมืองรวมชุมชนศรีนคร จังหวัดสุโขทัย
พ.ศ. 2566

มาตราส่วน 1 : 15,000

0 0.5 1 2 กิโลเมตร

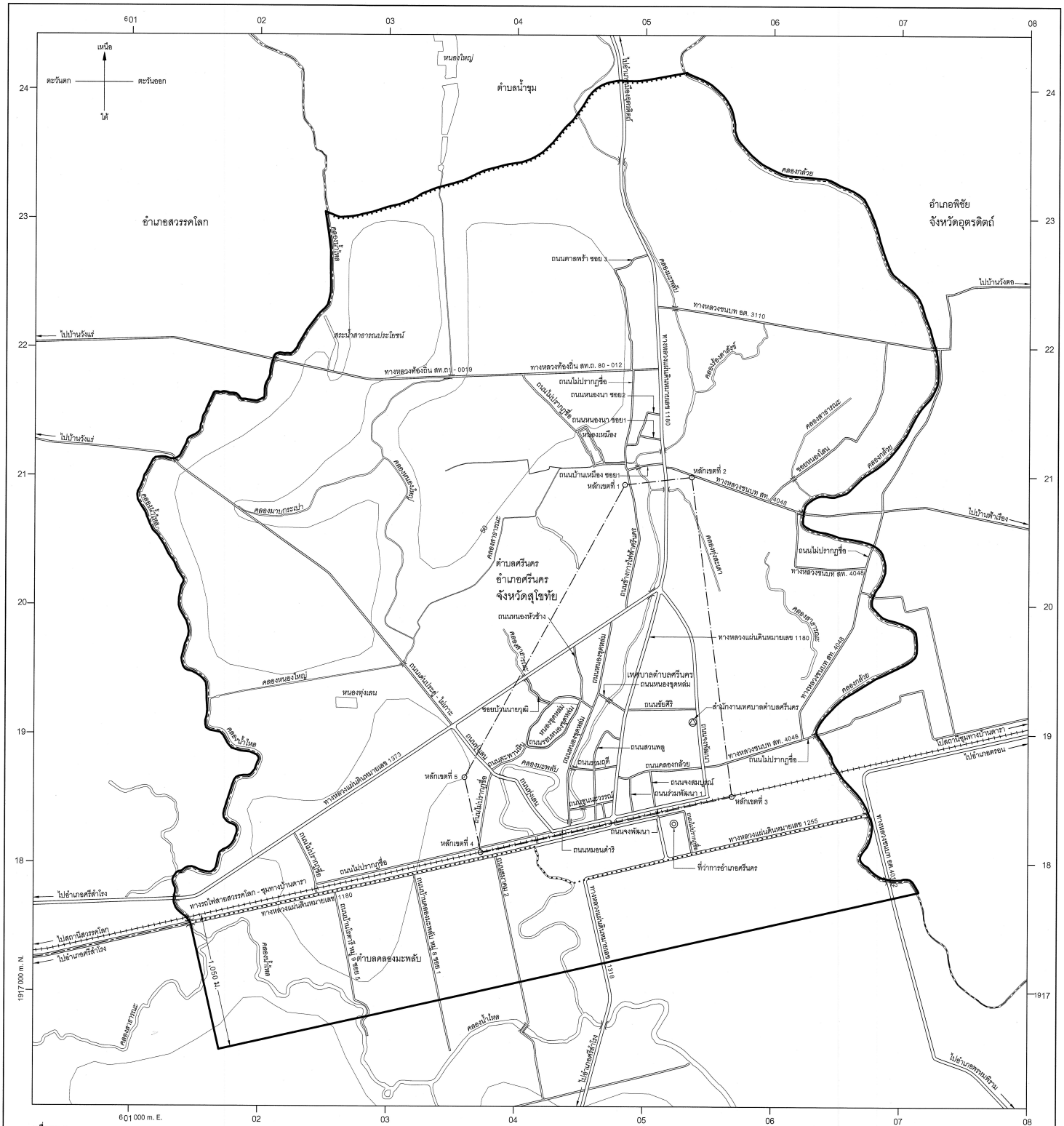

เครื่องหมาย

- แนวเขตผังเมืองรวม
- เขตจังหวัด
- เขตอำเภอ เขตกิ่งอำเภอ
- เขตตำบล เขตองค์การบริหารส่วนตำบล
- เขตเทศบาล
- ทางหลวง ถนน ซอย
- ถนนลูกรัง พื้นถนนอ่อน
- ทางรถไฟ
- สะพาน
- แม่น้ำ คลอง ห้วย
- อ่างเก็บน้ำ หนอง บึง
- เส้นชั้นความสูง
- ที่ว่าการอำเภอ
- สถานที่ราชการ
- ม. เมตร

ผังเมืองรวมชุมชนศรีนคร จังหวัดสุโขทัย

(นางสาวสิริกุล เลี้ยงชนันต์)
ผู้อำนวยการสำนักผังเมืองรวมและผังเมืองเฉพาะ

(นายพงศ์รัตน์ ภิรมย์รัตน์)
อธิบดีกรมโยธาธิการและผังเมือง

แผนผังกำหนดการใช้ประโยชน์ที่ดินตามที่ได้จำแนกประเภทท้ายประกาศกระทรวงมหาดไทย
เรื่อง การให้ใช้บังคับผังเมืองรวมชุมชนศรีนคร จังหวัดสุโขทัย
พ.ศ. 2566

มาตราส่วน 1 : 15,000

0 0.5 1 2 กิโลเมตร

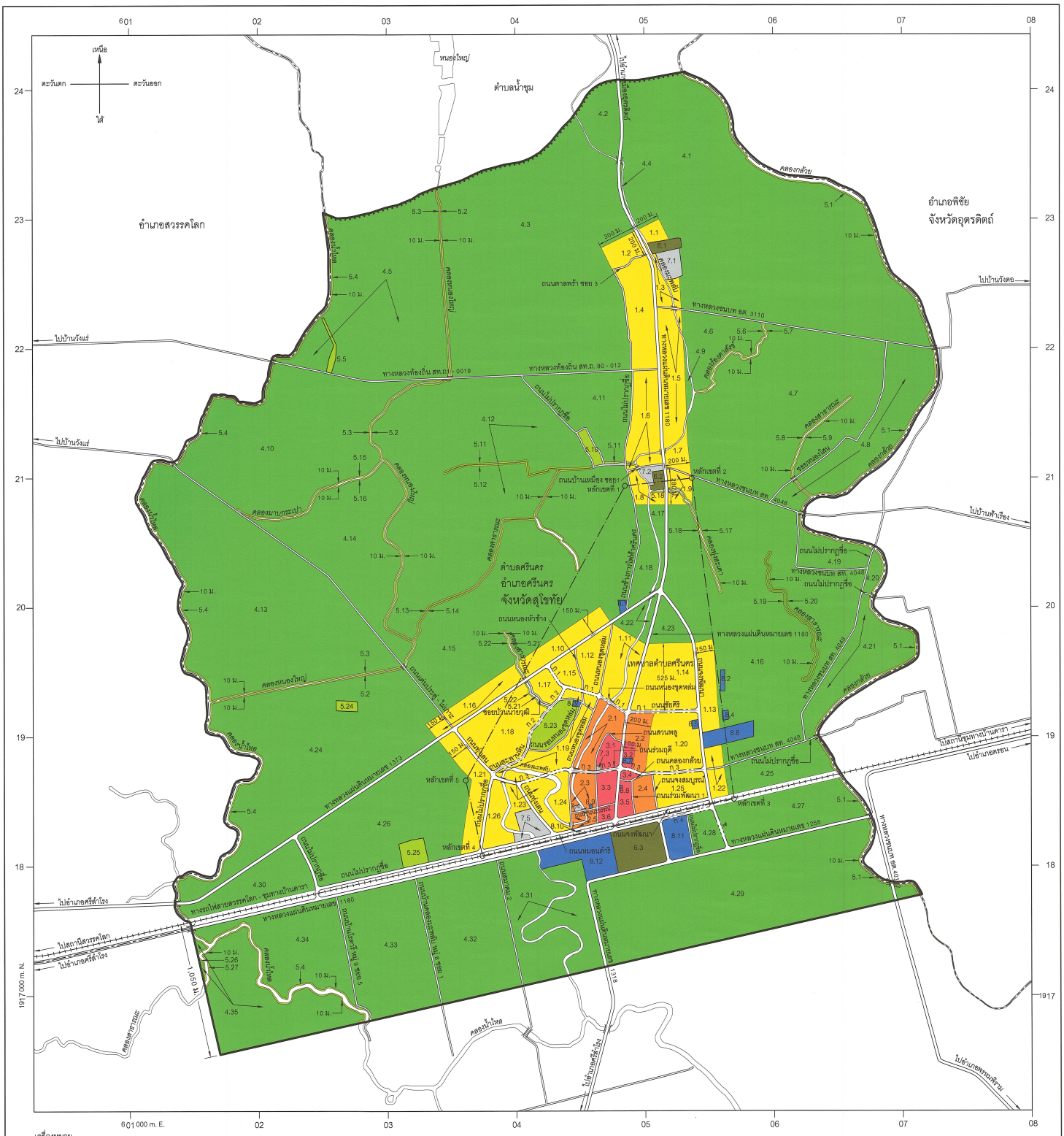
เหนือ
ตะวันตก
ตะวันออก
ใต้
อำเภอสวรรคโลก
อำเภอพิชัย
จังหวัดอุตรดิตถ์
ตำบลน้ำขุม
ตำบลศรีนคร
อำเภอศรีนคร
จังหวัดสุโขทัย
ถนนตาลพร้า ซอย 3
ทางหลวงชนบท อต. 3110
ทางหลวงท้องถิ่น สท.ก. 80 - 012
ทางหลวงท้องถิ่น สท.ก. 80 - 0019
ทางหลวงชนบท สท. 4049
ทางหลวงชนบท สท. 4048
ทางหลวงชนบท สท. 4045
ทางหลวงแผ่นดินหมายเลข 1180
ทางหลวงแผ่นดินหมายเลข 1373
ทางหลวงแผ่นดินหมายเลข 1255
ทางหลวงชนบท อต. 4012
ทางรถไฟสายสวรรคโลก - ชุมทางบ้านดารา
ถนนหนองหัวช้าง
ถนนสวนพลู
ถนนร่วมมุตี
ถนนคลองกล้วย
ถนนจงสมบูรณ์
ถนนร่วมพัฒนา 1
ถนนหมอนดำรัง
ถนนพัฒนา
ถนนไม่ปรากฏชื่อ
ถนนบ้านเหนือง ซอย 1
ถนนหนองใหญ่
ถนนคลองกระโปง
ถนนคลองกระทะ
ถนนคลองน้ำไหล
ถนนคลองหนองใหญ่
ถนนคลองมาบกระปา
ถนนคลองสาธารณะ
ถนนคลองน้ำไหล
ถนนคลองน้ำไหล
ถนนคลองน้ำไหล

รายการประกอบแผนผังกำหนดการใช้ประโยชน์ที่ดินตามที่ได้จำแนกประเภทท้ายประกาศกระทรวงมหาดไทย
เรื่อง การให้ใช้บังคับผังเมืองรวมชุมชนศรีนคร จังหวัดสุโขทัย
พ.ศ. ๒๕๖๖

การใช้ประโยชน์ที่ดินให้เป็นไปตามแผนผังกำหนดการใช้ประโยชน์ที่ดินตามที่ได้จำแนกประเภทท้ายประกาศนี้ ตามที่กำหนดไว้ในข้อ ๗ คือ

๑. ที่ดินในบริเวณหมายเลข ๑.๑ ถึงหมายเลข ๑.๒๖ ที่กำหนดไว้เป็นสีเหลือง ให้เป็นที่ดินประเภทที่อยู่อาศัยหนาแน่นน้อย มีรายการดังต่อไปนี้

๑.๑ ด้านเหนือ จดเส้นตั้งฉากกับทางหลวงแผ่นดินหมายเลข ๑๑๘๐ ฟากตะวันออก ที่จุดซึ่งอยู่ห่างจากทางหลวงแผ่นดินหมายเลข ๑๑๘๐ บรรจบกับถนนตาลพร้า ซอย ๓ ไปทางทิศตะวันตกเฉียงเหนือตามแนวทางหลวงแผ่นดินหมายเลข ๑๑๘๐ เป็นระยะ ๒๐๐ เมตร

ด้านตะวันออก จดเส้นขนานระยะ ๒๐๐ เมตร กับศูนย์กลางทางหลวงแผ่นดินหมายเลข ๑๑๘๐

ด้านใต้ จดโรงเรียนบ้านตาลพร้า

ด้านตะวันตก จดคลองมะพลับ ฝั่งตะวันออก

๑.๒ ด้านเหนือ จดเส้นตั้งฉากกับทางหลวงแผ่นดินหมายเลข ๑๑๘๐ ฟากตะวันตก ที่จุดซึ่งอยู่ห่างจากทางหลวงแผ่นดินหมายเลข ๑๑๘๐ บรรจบกับถนนตาลพร้า ซอย ๓ ไปทางทิศตะวันตกเฉียงเหนือตามแนวทางหลวงแผ่นดินหมายเลข ๑๑๘๐ เป็นระยะ ๒๐๐ เมตร

ด้านตะวันออก จดทางหลวงแผ่นดินหมายเลข ๑๑๘๐ ฟากตะวันตก

ด้านใต้ จดถนนตาลพร้า ซอย ๓ ฟากเหนือ

ด้านตะวันตก จดเส้นขนานระยะ ๓๐๐ เมตร กับศูนย์กลางทางหลวงแผ่นดินหมายเลข ๑๑๘๐

๑.๓ ด้านเหนือ จดคลองมะพลับ ฝั่งตะวันตก โรงเรียนบ้านตาลพร้า และวัดบ่อทองอุดมธรรม

ด้านตะวันออก จดเส้นขนานระยะ ๒๐๐ เมตร กับศูนย์กลางทางหลวงแผ่นดินหมายเลข ๑๑๘๐

ด้านใต้ จดทางหลวงชนบท อต. ๓๑๑๐ ฟากเหนือ

ด้านตะวันตก จดทางหลวงแผ่นดินหมายเลข ๑๑๘๐ ฟากตะวันออก

๑.๔ ด้านเหนือ จดถนนตาลพร้าซอย ๓ ฟากใต้

ด้านตะวันออก จดทางหลวงแผ่นดินหมายเลข ๑๑๘๐ ฟากตะวันตก

ด้านใต้ จดทางหลวงท้องถิ่น สท. ถ ๘๐ - ๐๑๒ ฟากเหนือ

ด้านตะวันตก จดถนนตาลพร้า ซอย ๓ ฟากตะวันออก

๑.๕ ด้านเหนือ จดทางหลวงชนบท อต. ๓๑๑๐ ฟากใต้

ด้านตะวันออก จดเส้นขนานระยะ ๒๐๐ เมตร กับศูนย์กลางทางหลวงแผ่นดินหมายเลข ๑๑๘๐

ด้านใต้ จดคลองมะพลับ ฝั่งตะวันตก

ด้านตะวันตก จดทางหลวงแผ่นดินหมายเลข ๑๑๘๐ ฟากตะวันออก

๑.๖ ด้านเหนือ จดทางหลวงท้องถิ่น สท.ถ. ๘๐ - ๐๑๒ ฟากใต้
ด้านตะวันออก จดทางหลวงแผ่นดินหมายเลข ๑๑๘๐ ฟากตะวันตก
ด้านใต้ จดถนนบ้านเหมือง ซอย ๑ ฟากเหนือ
ด้านตะวันตก จดถนนไม่ปรากฏชื่อ ฟากใต้
๑.๗ ด้านเหนือ จดคลองมะพลับ ฝั่งใต้
ด้านตะวันออก จดเส้นขนานระยะ ๒๐๐ เมตร กับศูนย์กลางทางหลวงแผ่นดินหมายเลข ๑๑๘๐
ด้านใต้ จดทางหลวงชนบท สท. ๔๐๔๘ ฟากเหนือ
ด้านตะวันตก จดทางหลวงแผ่นดินหมายเลข ๑๑๘๐ ฟากตะวันออก
๑.๘ ด้านเหนือ จดถนนบ้านเหมือง ซอย ๑ ฟากใต้
ด้านตะวันออก จดคลองมะพลับ ฝั่งตะวันตก เส้นขนานระยะ ๑๐ เมตร กับริมฝั่งคลองทุ่งสะเดา ฝั่งใต้ และทางหลวงแผ่นดินหมายเลข ๑๑๘๐ ฟากตะวันตก
ด้านใต้ จดเส้นตั้งฉากกับทางหลวงแผ่นดินหมายเลข ๑๑๘๐ ฟากตะวันตก ที่จุดซึ่งอยู่ห่างจากทางหลวงแผ่นดินหมายเลข ๑๑๘๐ บรรจบกับทางหลวงชนบท สท. ๔๐๔๘ ไปทางทิศใต้ตามแนวทางหลวงแผ่นดินหมายเลข ๑๑๘๐ เป็นระยะ ๒๘๐ เมตร
ด้านตะวันตก จดถนนข้างการไฟฟ้าศรีนคร ฟากตะวันออก
๑.๙ ด้านเหนือ จดทางหลวงชนบท สท. ๔๐๔๘ ฟากใต้
ด้านตะวันออก จดเส้นขนานระยะ ๒๐๐ เมตร กับศูนย์กลางทางหลวงแผ่นดินหมายเลข ๑๑๘๐
ด้านใต้ จดเส้นตั้งฉากกับทางหลวงแผ่นดินหมายเลข ๑๑๘๐ ฟากตะวันออก ที่จุดซึ่งอยู่ห่างจากทางหลวงแผ่นดินหมายเลข ๑๑๘๐ บรรจบกับทางหลวงชนบท สท. ๔๐๔๘ ไปทางทิศใต้ตามแนวทางหลวงแผ่นดินหมายเลข ๑๑๘๐ เป็นระยะ ๒๘๐ เมตร
ด้านตะวันตก จดทางหลวงแผ่นดินหมายเลข ๑๑๘๐ ฟากตะวันออก
๑.๑๐ ด้านเหนือ จดเส้นตั้งฉากกับทางหลวงแผ่นดินหมายเลข ๑๓๗๓ ฟากเหนือ ที่จุดซึ่งถนนหนองขุดหล่มบรรจบกับทางหลวงแผ่นดินหมายเลข ๑๓๗๓
ด้านตะวันออก จดทางหลวงแผ่นดินหมายเลข ๑๓๗๓ ฟากเหนือ
ด้านใต้ จดเส้นขนานระยะ ๑๐ เมตร กับริมฝั่งคลองสาธารณะ ฝั่งตะวันออก
ด้านตะวันตก จดเส้นขนานระยะ ๑๕๐ เมตร กับศูนย์กลางทางหลวงแผ่นดินหมายเลข ๑๓๗๓
๑.๑๑ ด้านเหนือ จดเส้นตรงที่ลากจากจุดที่ถนนหนองขุดหล่มบรรจบกับทางหลวงแผ่นดินหมายเลข ๑๓๗๓ ไปทางทิศตะวันออกเฉียงใต้ จนบรรจบกับทางหลวงแผ่นดินหมายเลข ๑๑๘๐ ฟากตะวันตก ที่จุดซึ่งเป็นเส้นขนานระยะ ๕๒๕ เมตร กับศูนย์กลางถนนสาย ก ๑
ด้านตะวันออก จดทางหลวงแผ่นดินหมายเลข ๑๑๘๐ ฟากตะวันตก
ด้านใต้ จดถนนสาย ก ๑ ฟากเหนือ
ด้านตะวันตก จดถนนหนองขุดหล่ม ฟากตะวันออก

๑.๑๒ ด้านเหนือ จดทางหลวงแผ่นดินหมายเลข ๑๓๗๓ ฟากใต้
ด้านตะวันออก จดถนนหนองขุดหล่ม ฟากตะวันตก
ด้านใต้ จดถนนสาย ก ๑ ฟากเหนือ
ด้านตะวันตก จดถนนหนองหัวช้าง ฟากตะวันออก
๑.๑๓ ด้านเหนือ จดเส้นตั้งฉากกับถนนจงพัฒนา ฟากตะวันออก ที่จุดซึ่งอยู่ห่างจากถนนสาย ก ๑ บรรจบกับถนนจงพัฒนาไปทางทิศเหนือตามแนวถนนจงพัฒนา เป็นระยะ ๕๒๕ เมตร
ด้านตะวันออก จดเส้นขนานระยะ ๑๕๐ เมตร กับศูนย์กลางถนนจงพัฒนา
ด้านใต้ จดโรงพยาบาลศรีนคร
ด้านตะวันตก จดถนนจงพัฒนา ฟากตะวันออก
๑.๑๔ ด้านเหนือ จดเส้นขนานระยะ ๕๒๕ เมตร กับศูนย์กลางถนนสาย ก ๑
ด้านตะวันออก จดถนนจงพัฒนา ฟากตะวันตก
ด้านใต้ จดถนนสาย ก ๑ ฟากเหนือ
ด้านตะวันตก จดทางหลวงแผ่นดินหมายเลข ๑๑๘๐ ฟากตะวันออก
๑.๑๕ ด้านเหนือ จดทางหลวงแผ่นดินหมายเลข ๑๓๗๓ ฟากใต้
ด้านตะวันออก จดถนนหนองหัวช้าง ฟากตะวันตก
ด้านใต้ จดถนนสาย ก ๑ ฟากเหนือ
๑.๑๖ ด้านเหนือ จดเส้นขนานระยะ ๑๐ เมตร กับริมฝั่งคลองสาธารณะฝั่งตะวันตก
ด้านตะวันออก จดทางหลวงแผ่นดินหมายเลข ๑๓๗๓ ฟากเหนือ
ด้านใต้ จดเส้นขนานระยะ ๑๕๐ เมตร กับศูนย์กลางถนนเด่นประดู่ – ไผ่เกาะ
ด้านตะวันตก จดเส้นขนานระยะ ๑๕๐ เมตร กับศูนย์กลางทางหลวงแผ่นดินหมายเลข ๑๓๗๓
๑.๑๗ ด้านเหนือ จดทางหลวงแผ่นดินหมายเลข ๑๓๑๗ ฟากใต้
ด้านตะวันออก จดถนนสาย ก ๑ ฟากตะวันตก
ด้านใต้ จดถนนสาย ก ๒ ฟากเหนือ
ด้านตะวันตก จดซอยบ้านนายวุฒิ ฟากตะวันออก
๑.๑๘ ด้านเหนือ จดทางหลวงแผ่นดินหมายเลข ๑๓๗๓ ฟากใต้
ด้านตะวันออก จดเส้นขนานระยะ ๑๐ เมตร กับริมฝั่งคลองสาธารณะฝั่งตะวันตก
ด้านใต้ จดถนนสาย ก ๒ ฟากตะวันตก
ด้านตะวันตก จดถนนทุ่งเลน ฟากตะวันออก
๑.๑๙ ด้านเหนือ จดถนนสาย ก ๑ ฟากใต้
ด้านตะวันออก จดถนนหนองขุดหล่ม ฟากตะวันตก
ด้านใต้ จดถนนสาย ก ๓ ฟากเหนือ คลองมะพลับ ฝั่งเหนือและถนนทุ่งเลน ฟากเหนือ
ด้านตะวันตก จดถนนสาย ก ๒ ฟากตะวันออก และถนนรอบหนองขุดหล่ม ฟากตะวันออก และฟากเหนือ

๑.๒๐ ด้านเหนือ จดถนนสาย ก ๑ ฟากใต้
ด้านตะวันออก จดถนนจงพัฒนา ฟากตะวันตก และสำนักงานเทศบาลตำบลศรีนคร
ด้านใต้ จดถนนสาย ก ๓ ฟากเหนือ
ด้านตะวันตก จดเส้นขนานระยะ ๒๐๐ เมตร กับศูนย์กลางทางหลวงแผ่นดินหมายเลข ๑๑๘๐
๑.๒๑ ด้านเหนือ จดทางหลวงแผ่นดินหมายเลข ๑๓๗๓ ฟากใต้
ด้านตะวันออก จดถนนทุ่งเลน ฟากตะวันตก และถนนไม่ปรากฏชื่อฟากตะวันตก
ด้านใต้ จดถนนไม่ปรากฏชื่อ ฟากเหนือ
ด้านตะวันตก จดเส้นขนานระยะ ๑๕๐ เมตร กับศูนย์กลางถนนไม่ปรากฏชื่อ และศูนย์กลางถนนทุ่งเลน
๑.๒๒ ด้านเหนือ จดโรงพยาบาลศรีนคร
ด้านตะวันออก จดเส้นขนานระยะ ๑๕๐ เมตร กับศูนย์กลางถนนจงพัฒนา
ด้านใต้ จดเขตทางรถไฟสายสวรรคโลก – ชุมทางบ้านดารา ฟากเหนือ
ด้านตะวันตก จดถนนจงพัฒนา ฟากตะวันออก
๑.๒๓ ด้านเหนือ จดคลองมะพลับ ฝั่งใต้
ด้านตะวันออก จดคลองมะพลับ ฝั่งตะวันตก และถนนหนองขุดหล่มฟากตะวันตก
ด้านใต้ จดถนนหมอนดำริ ฟากเหนือ ถนนทุ่งเลน ฟากตะวันออกและวัดราษฎร์ศรัทธาธรรม
ด้านตะวันตก จดคลองมะพลับ ฝั่งตะวันออก
๑.๒๔ ด้านเหนือ จดถนนสาย ก ๓ ฟากใต้
ด้านตะวันออก จดถนนหนองขุดหล่ม ฟากตะวันตก
ด้านตะวันตก จดคลองมะพลับ ฝั่งตะวันออก
๑.๒๕ ด้านเหนือ จดถนนสาย ก ๓ ฟากใต้
ด้านตะวันออก จดถนนจงพัฒนา ฟากตะวันตก
ด้านใต้ จดถนนจงพัฒนา ฟากเหนือ
ด้านตะวันตก จดถนนจงสมบูรณ์ ฟากตะวันออก
๑.๒๖ ด้านเหนือ จดถนนทุ่งเลน ฟากใต้
ด้านตะวันออก จดคลองมะพลับ ฝั่งตะวันตก และวัดราษฎร์ศรัทธาธรรม
ด้านใต้ จดถนนหมอนดำริ ฟากเหนือ
ด้านตะวันตก จดถนนไม่ปรากฏชื่อ ฟากตะวันออก

๒. ที่ดินในบริเวณหมายเลข ๒.๑ ถึงหมายเลข ๒.๕ ที่กำหนดไว้เป็นสีส้ม ให้เป็นที่ดินประเภทที่อยู่อาศัยหนาแน่นปานกลาง มีรายการดังต่อไปนี้

๒.๑ ด้านเหนือ จดถนนสาย ก ๑ ฟากใต้
ด้านตะวันออก จดทางหลวงแผ่นดินหมายเลข ๑๑๘๐ ฟากตะวันตก และถนนสวนพลู ฟากเหนือ และฟากตะวันตก
ด้านใต้ จดถนนสาย ก ๓ ฟากเหนือ
ด้านตะวันตก จดถนนหนองขุดหล่ม ฟากตะวันออก

๒.๒ ด้านเหนือ จดถนนสาย ก ๑ ฟากใต้
ด้านตะวันออก จดเส้นขนานระยะ ๒๐๐ เมตร กับศูนย์กลางทางหลวงแผ่นดินหมายเลข ๑๑๘๐
ด้านใต้ จดถนนสาย ก ๓ ฟากเหนือ เส้นขนานระยะ ๑๐๐ เมตร กับศูนย์กลางทางหลวงแผ่นดินหมายเลข ๑๑๘๐ และเส้นตั้งฉากกับทางหลวงแผ่นดินหมายเลข ๑๑๘๐ ฟากตะวันออก ที่จุดซึ่งถนนสวนพลูบรรจบกับทางหลวงแผ่นดินหมายเลข ๑๑๘๐
ด้านตะวันตก จดทางหลวงแผ่นดินหมายเลข ๑๑๘๐ ฟากตะวันออก

๒.๓ ด้านเหนือ จดถนนสาย ก ๓ ฟากใต้
ด้านตะวันออก จดถนนสวนพลู ฟากตะวันตก
ด้านใต้ จดถนนชุนนะวรรณ์ ฟากเหนือ ชุมสายโทรศัพท์ศรีนคร และศาลเจ้าศรีนคร
ด้านตะวันตก จดถนนหนองขุดหล่ม ฟากตะวันออก

๒.๔ ด้านเหนือ จดถนนคลองกล้วย ฟากใต้ และถนนสาย ก ๓ ฟากใต้
ด้านตะวันออก จดถนนจงสมบูรณ์ ฟากตะวันตก
ด้านใต้ จดถนนจงพัฒนา ฟากเหนือ
ด้านตะวันตก จดถนนร่วมพัฒนา ๑ ฟากตะวันออก

๒.๕ ด้านเหนือ จดถนนชุนนะวรรณ์ ฟากใต้
ด้านตะวันออก จดถนนสวนพลู ฟากตะวันตก
ด้านใต้ จดถนนหมอนดำริ ฟากเหนือ
ด้านตะวันตก จดถนนหนองขุดหล่ม ฟากตะวันออก

๓. ที่ดินในบริเวณหมายเลข ๓.๑ ถึงหมายเลข ๓.๖ ที่กำหนดไว้เป็นสีแดง ให้เป็นที่ดินประเภทพาณิชยกรรมและที่อยู่อาศัยหนาแน่นมาก มีรายการดังต่อไปนี้

๓.๑ ด้านเหนือ จดถนนสวนพลู ฟากใต้
ด้านตะวันออก จดทางหลวงแผ่นดินหมายเลข ๑๑๘๐ ฟากตะวันตก
ด้านใต้ จดถนนสาย ก ๓ ฟากเหนือ และโบสถ์คริสตจักรศรีนคร
ด้านตะวันตก จดถนนสวนพลู ฟากตะวันออก

๓.๒ ด้านเหนือ จดเส้นตั้งฉากกับศูนย์กลางทางหลวงแผ่นดินหมายเลข ๑๑๘๐ ฟากตะวันออก ที่จุดซึ่งถนนสวนพลูบรรจบกับทางหลวงแผ่นดินหมายเลข ๑๑๘๐

ด้านตะวันออก จดเส้นขนานระยะ ๑๐๐ เมตร กับศูนย์กลางทางหลวงแผ่นดินหมายเลข ๑๑๘๐

ด้านใต้ จดถนนสาย ก ๓ ฟากเหนือ

ด้านตะวันตก จดทางหลวงแผ่นดินหมายเลข ๑๑๘๐ ฟากตะวันออก และการประปาส่วนภูมิภาค สาขาสวรรคโลก (หน่วยบริการศรีนคร)

๓.๓ ด้านเหนือ จดถนนสาย ก ๓ ฟากใต้

ด้านตะวันออก จดทางหลวงแผ่นดินหมายเลข ๑๑๘๐ ฟากตะวันตก

ด้านใต้ จดถนนชุนนะวรรณ์ ฟากเหนือ

ด้านตะวันตก จดถนนสวนพลู ฟากตะวันออก

๓.๔ ด้านเหนือ จดถนนสาย ก ๓ ฟากใต้

ด้านใต้ จดถนนคลองกล้วย ฟากเหนือ

ด้านตะวันตก จดทางหลวงแผ่นดินหมายเลข ๑๑๘๐ ฟากตะวันออก

๓.๕ ด้านเหนือ จดถนนคลองกล้วย ฟากใต้

ด้านตะวันออก จดถนนร่วมพัฒนา ๑ ฟากตะวันตก

ด้านใต้ จดถนนจงพัฒนา ฟากเหนือ

ด้านตะวันตก จดทางหลวงแผ่นดินหมายเลข ๑๑๘๐ ฟากตะวันออก และธนาคารเพื่อการเกษตรและสหกรณ์การเกษตร (สาขาศรีนคร)

๓.๖ ด้านเหนือ จดถนนชุนนะวรรณ์ ฟากใต้

ด้านตะวันออก จดทางหลวงแผ่นดินหมายเลข ๑๑๘๐ ฟากตะวันตก

ด้านใต้ จดถนนหมอนดำริ ฟากเหนือ

ด้านตะวันตก จดถนนสวนพลู ฟากตะวันออก

๔. ที่ดินในบริเวณหมายเลข ๔.๑ ถึงหมายเลข ๔.๓๕ ที่กำหนดไว้เป็นสีเขียว ให้เป็นที่ดินประเภทชนบทและเกษตรกรรม มีรายการดังต่อไปนี้

๔.๑ ด้านเหนือ จดแนวเขตผังเมืองรวมด้านเหนือ ซึ่งเป็นเส้นแบ่งเขตการปกครองระหว่างตำบลศรีนครกับตำบลน้ำขุม

ด้านตะวันออก จดแนวเขตผังเมืองรวมด้านตะวันออก ซึ่งเป็นเส้นขนานระยะ ๑๐ เมตร กับริมฝั่งคลองกล้วย ฝั่งตะวันตก

ด้านใต้ จดทางหลวงชนบท อต. ๓๑๑๐ ฟากเหนือ

ด้านตะวันตก จดเส้นขนานระยะ ๒๐๐ เมตร กับศูนย์กลางทางหลวงแผ่นดินหมายเลข ๑๑๘๐ วัดบ่อทองอุดมธรรม โรงเรียนบ้านตาลพร้า เส้นตั้งฉากกับทางหลวงแผ่นดินหมายเลข ๑๑๘๐ ฟากตะวันออก ที่จุดซึ่งอยู่ห่างจากทางหลวงแผ่นดินหมายเลข ๑๑๘๐ บรรจบกับถนนตาลพร้า ซอย ๓ ไปทางทิศตะวันตกเฉียงเหนือตามแนวทางหลวงแผ่นดินหมายเลข ๑๑๘๐ เป็นระยะ ๒๐๐ เมตร คลองมะพลับ ฝั่งตะวันออก และทางหลวงแผ่นดินหมายเลข ๑๑๘๐ ฟากตะวันออก

๔.๒ ด้านเหนือ จดแนวเขตผังเมืองรวมด้านเหนือ ซึ่งเป็นเส้นแบ่งเขตการปกครองระหว่างตำบลศรีนครกับตำบลน้ำขุม

ด้านตะวันออก จดทางหลวงแผ่นดินหมายเลข ๑๑๘๐ ฟากตะวันตก

ด้านใต้ จดคลองมะพลับ ฝั่งตะวันออก

๔.๓ ด้านเหนือ จดแนวเขตผังเมืองรวมด้านเหนือ ซึ่งเป็นเส้นแบ่งเขตการปกครองระหว่างตำบลศรีนครกับตำบลน้ำขุม

ด้านตะวันออก จดคลองมะพลับ ฝั่งตะวันตก ทางหลวงแผ่นดินหมายเลข ๑๑๘๐ ฟากตะวันตก เส้นตั้งฉากกับทางหลวงแผ่นดินหมายเลข ๑๑๘๐ ฟากตะวันตก ที่จุดซึ่งอยู่ห่างจากทางหลวงแผ่นดินหมายเลข ๑๑๘๐ บรรจบถนนตาลพร้า ซอย ๓ ไปทางทิศตะวันตกเฉียงเหนือตามแนวทางหลวงแผ่นดินหมายเลข ๑๑๘๐ เป็นระยะ ๒๐๐ เมตร เส้นขนานระยะ ๓๐๐ เมตร กับศูนย์กลางทางหลวงแผ่นดินหมายเลข ๑๑๘๐ และถนนตาลพร้า ซอย ๓ ฟากตะวันตก

ด้านใต้ จดทางหลวงท้องถิ่น สท. ถ. ๘๐ - ๐๑๒ ฟากเหนือและทางหลวงท้องถิ่น สท. ถ. ๑ - ๐๐๑๙ ฟากเหนือ

ด้านตะวันตก จดเส้นขนานระยะ ๑๐ เมตร กับริมฝั่งคลองหนองใหญ่ฝั่งตะวันออก

๔.๔ ด้านเหนือ จดคลองมะพลับ ฝั่งใต้

ด้านตะวันออก จดคลองมะพลับ ฝั่งตะวันตก

ด้านตะวันตก จดทางหลวงแผ่นดินหมายเลข ๑๑๘๐ ฟากตะวันออก

๔.๕ ด้านเหนือ จดแนวเขตผังเมืองรวมด้านเหนือ ซึ่งเป็นเส้นแบ่งเขตการปกครองระหว่างตำบลศรีนครกับตำบลน้ำขุม

ด้านตะวันออก จดเส้นขนานระยะ ๑๐ เมตร กับริมฝั่งคลองหนองใหญ่ฝั่งตะวันตก

ด้านใต้ จดทางหลวงท้องถิ่น สท.ถ ๑ - ๐๐๑๙ ฟากเหนือและสระน้ำสาธารณประโยชน์

ด้านตะวันตก จดเส้นขนานระยะ ๑๐ เมตร กับริมฝั่งคลองน้ำไหลฝั่งตะวันออก

๔.๖ ด้านเหนือ จดทางหลวงชนบท อต. ๓๑๑๐ ฟากใต้

ด้านตะวันออก จดเส้นขนานระยะ ๑๐ เมตร กับริมฝั่งคลองร้องตาสังข์ฝั่งตะวันตก

ด้านตะวันตก จดคลองมะพลับ ฝั่งตะวันออก และเส้นขนานระยะ ๒๐๐ เมตร กับศูนย์กลางทางหลวงแผ่นดินหมายเลข ๑๑๘๐

๔.๗ ด้านเหนือ จดทางหลวงชนบท อต. ๓๑๑๐ ฟากใต้

ด้านตะวันออก จดซอยหนองโสน ฟากตะวันตก และเส้นขนานระยะ ๑๐ เมตร กับริมฝั่งคลองสาธารณะ ฝั่งตะวันออกและฝั่งตะวันตก

ด้านใต้ จดทางหลวงชนบท สท. ๔๐๔๘ ฟากเหนือ

ด้านตะวันตก จดเส้นขนานระยะ ๒๐๐ เมตร กับศูนย์กลางทางหลวงแผ่นดินหมายเลข ๑๑๘๐ คลองมะพลับ ฝั่งตะวันออก และเส้นขนานระยะ ๑๐ เมตร กับริมฝั่งคลองร้องตาสังข์ฝั่งตะวันออก

๔.๘ ด้านเหนือ จดทางหลวงชนบท อต. ๓๑๑๐ ฟากใต้
ด้านตะวันออก จดเส้นขนานระยะ ๑๐ เมตร กับริมฝั่งคลองกล้วย ฝั่งตะวันตก
ด้านใต้ จดทางหลวงชนบท สท. ๔๐๔๘ ฟากเหนือ
ด้านตะวันตก จดซอยหนองโสน ฟากตะวันออก
๔.๙ ด้านตะวันออก จดคลองมะพลับ ฝั่งตะวันตก
ด้านตะวันตก จดเส้นขนานระยะ ๒๐๐ เมตร กับศูนย์กลางทางหลวงแผ่นดินหมายเลข ๑๑๘๐
๔.๑๐ ด้านเหนือ จดทางหลวงท้องถิ่น สท.ถ ๑ - ๐๐๑๙ ฟากใต้
ด้านตะวันออก จดเส้นขนานระยะ ๑๐ เมตร กับริมฝั่งคลองหนองใหญ่ ฝั่งตะวันตก
ด้านใต้ จดเส้นขนานระยะ ๑๐ เมตร กับริมฝั่งคลองมาบกระเปา ฝั่งเหนือ และถนนเด่นประดู่ – ไผ่เกาะ ฟากเหนือ
ด้านตะวันตก จดแนวเขตผังเมืองรวมด้านตะวันตก ซึ่งเป็นเส้นขนานระยะ ๑๐ เมตร กับริมฝั่งคลองน้ำไหล ฝั่งตะวันออก
๔.๑๑ ด้านเหนือ จดทางหลวงท้องถิ่น สท.ถ. ๘๐ - ๐๑๒ ฟากใต้
ด้านตะวันออก จดถนนไม่ปรากฏชื่อ ฟากตะวันตก
ด้านใต้ จดเส้นขนานระยะ ๑๐ เมตร กับริมฝั่งคลองสาธารณะ ฝั่งเหนือ
ด้านตะวันตก จดถนนไม่ปรากฏชื่อ ฟากตะวันออก
๔.๑๒ ด้านเหนือ จดทางหลวงท้องถิ่น สท.ถ ๑ - ๐๐๑๙ ฟากใต้
ด้านตะวันออก จดถนนไม่ปรากฏชื่อ ฟากตะวันตก
ด้านใต้ จดเส้นขนานระยะ ๑๐ เมตร กับริมฝั่งคลองสาธารณะ ฝั่งตะวันตก
ด้านตะวันตก จดเส้นขนานระยะ ๑๐ เมตร กับริมฝั่งคลองหนองใหญ่ ฝั่งตะวันออก
๔.๑๓ ด้านตะวันออก จดถนนเด่นประดู่ - ไผ่เกาะ ฟากใต้
ด้านใต้ จดเส้นขนานระยะ ๑๐ เมตร กับริมฝั่งคลองหนองใหญ่ ฝั่งเหนือ
ด้านตะวันตก จดแนวเขตผังเมืองรวมด้านตะวันตก ซึ่งเป็นเส้นขนานระยะ ๑๐ เมตร กับริมฝั่งคลองน้ำไหล ฝั่งตะวันออก
๔.๑๔ ด้านเหนือ จดเส้นขนานระยะ ๑๐ เมตร กับริมฝั่งคลองมาบกระเปา ฝั่งใต้
ด้านตะวันออก จดเส้นขนานระยะ ๑๐ เมตร กับริมฝั่งคลองหนองใหญ่ ฝั่งตะวันตก
ด้านตะวันตก จดถนนเด่นประดู่ - ไผ่เกาะ ฟากตะวันออก

๔.๑๕ ด้านเหนือ จดเส้นขนานระยะ ๑๐ เมตร กับริมฝั่งคลองสาธารณะ ฝั่งตะวันออก ฝั่งตะวันตกและฝั่งใต้ และถนนไม่ปรากฏชื่อ ฟากใต้

ด้านตะวันออก จดถนนข้างการไฟฟ้าศรีนคร ฟากตะวันตก การไฟฟ้าส่วนภูมิภาค สาขาย่อยอำเภอศรีนคร

ด้านใต้ จดทางหลวงแผ่นดินหมายเลข ๑๓๗๓ ฟากเหนือ เส้นตั้งฉากกับทางหลวงแผ่นดินหมายเลข ๑๓๗๓ ฟากเหนือ ที่จุดซึ่งถนนหนองขุดหล่ม บรรจบกับทางหลวงแผ่นดินหมายเลข ๑๓๗๓ เส้นขนานระยะ ๑๕๐ เมตร กับศูนย์กลางทางหลวงแผ่นดินหมายเลข ๑๓๗๓ และเส้นขนานระยะ ๑๐ เมตร กับริมฝั่งคลองสาธารณะ ฝั่งตะวันออกและฝั่งตะวันตก

ด้านตะวันตก จดถนนเด่นประดู่ - ไผ่เกาะ ฟากตะวันออก

๔.๑๖ ด้านเหนือ จดทางหลวงชนบท สท. ๔๐๔๘ ฟากใต้

ด้านตะวันออก จดทางหลวงชนบท สท. ๔๐๔๘ ฟากตะวันตก

ด้านใต้ จดทางหลวงชนบท สท. ๔๐๔๘ ฟากเหนือ

ด้านตะวันตก จดเส้นขนานระยะ ๑๕๐ เมตร กับศูนย์กลางถนนจงพัฒนา โรงพยาบาลศรีนคร เส้นตั้งฉากกับถนนจงพัฒนา ฟากตะวันออก ที่จุดซึ่งอยู่ห่างจากถนนสาย ก ๑ บรรจบกับถนนจงพัฒนา ไปทางทิศเหนือตามแนวถนนจงพัฒนา เป็นระยะ ๕๒๕ เมตร ถนนจงพัฒนา ฟากตะวันออก ทางหลวงแผ่นดินหมายเลข ๑๑๘๐ ฟากตะวันออก เส้นตั้งฉากกับทางหลวงแผ่นดินหมายเลข ๑๑๘๐ ฟากตะวันออก ที่จุดซึ่งอยู่ห่างจากทางหลวงแผ่นดินหมายเลข ๑๑๘๐ บรรจบกับทางหลวงชนบท สท. ๔๐๔๘ ไปทางทิศใต้ตามแนวทางหลวงแผ่นดินหมายเลข ๑๑๘๐ เป็นระยะ ๒๘๐ เมตร เส้นขนานระยะ ๑๐ เมตร กับริมฝั่งคลองทุ่งสะเดา ฝั่งตะวันตกและฝั่งตะวันออก และเส้นขนานระยะ ๒๐๐ เมตร กับศูนย์กลางทางหลวงแผ่นดินหมายเลข ๑๑๘๐

ทั้งนี้ ยกเว้นบริเวณหมายเลข ๕.๑๙ และหมายเลข ๕.๒๐ ที่กำหนดไว้เป็นสีเขียวอ่อน และบริเวณหมายเลข ๘.๒ และหมายเลข ๘.๔ ที่กำหนดไว้เป็นสีน้ำเงิน

๔.๑๗ ด้านเหนือ จดเส้นตั้งฉากกับทางหลวงแผ่นดินหมายเลข ๑๑๘๐ ฟากตะวันตก ที่จุดซึ่งอยู่ห่างจากทางหลวงชนบท สท. ๔๐๔๘ กับทางหลวงแผ่นดินหมายเลข ๑๑๘๐ ไปทางทิศใต้ตามแนวทางหลวงแผ่นดินหมายเลข ๑๑๘๐ เป็นระยะ ๒๘๐ เมตร

ด้านตะวันออก จดทางหลวงแผ่นดินหมายเลข ๑๑๘๐ ฟากตะวันตก

ด้านใต้ จดทางหลวงแผ่นดินหมายเลข ๑๓๗๓ ฟากเหนือ

ด้านตะวันตก จดคลองมะพลับ ฝั่งตะวันออก

๔.๑๘ ด้านเหนือ จดเส้นตั้งฉากกับทางหลวงแผ่นดินหมายเลข ๑๑๘๐ ฟากตะวันตก ที่จุดซึ่งทางหลวงชนบท สท. ๔๐๔๘ บรรจบกับทางหลวงแผ่นดินหมายเลข ๑๑๘๐ ไปทางทิศใต้ตามแนวทางหลวงแผ่นดินหมายเลข ๑๑๘๐ เป็นระยะ ๒๘๐ เมตร

ด้านตะวันออก จดคลองมะพลับ ฝั่งตะวันตก

ด้านใต้ จดทางหลวงแผ่นดินหมายเลข ๑๓๗๓ ฟากเหนือ

ด้านตะวันตก จดถนนข้างการไฟฟ้าศรีนคร ฟากตะวันออก

๔.๑๙ ด้านเหนือ จดทางหลวงชนบท สท. ๔๐๔๘ ฟากใต้ และแนวเขตผังเมืองรวมด้านเหนือ ซึ่งเป็นเส้นขนานระยะ ๑๐ เมตร กับริมฝั่งคลองกล้วย ฝั่งตะวันตก

ด้านตะวันออก จดถนนไม่ปรากฏชื่อ ฟากตะวันตก

ด้านใต้ จดทางหลวงชนบท สท. ๔๐๔๘ ฟากเหนือ

ด้านตะวันตก จดทางหลวงชนบท สท. ๔๐๔๘ ฟากตะวันออก

๔.๒๐ ด้านตะวันออก จดแนวเขตผังเมืองรวมด้านตะวันออก ซึ่งเป็นเส้นขนานระยะ ๑๐ เมตร กับริมฝั่งคลองกล้วย ฝั่งตะวันตก

ด้านใต้ จดถนนไม่ปรากฏชื่อ ฟากเหนือ

ด้านตะวันตก จดทางหลวงชนบท สท. ๔๐๔๘ ฟากตะวันออก และถนนไม่ปรากฏชื่อ ฟากตะวันออก

๔.๒๑ ด้านเหนือ จดถนนไม่ปรากฏชื่อ ฟากใต้

ด้านตะวันออก จดแนวเขตผังเมืองรวมด้านตะวันออก ซึ่งเป็นเส้นขนานระยะ ๑๐ เมตร กับริมฝั่งคลองกล้วย ฝั่งตะวันตก

ด้านใต้ จดถนนไม่ปรากฏชื่อ ฟากเหนือ

ด้านตะวันตก จดทางหลวงชนบท สท. ๔๐๔๘ ฟากตะวันออก

๔.๒๒ ด้านเหนือ จดทางหลวงแผ่นดินหมายเลข ๑๓๗๓ ฟากใต้

ด้านตะวันออก จดทางหลวงแผ่นดินหมายเลข ๑๑๘๐ ฟากตะวันตก

ด้านใต้ จดเส้นตรงที่ลากจากจุดที่ถนนหนองขุดหล่ม บรรจบกับทางหลวงแผ่นดินหมายเลข ๑๓๗๓ ไปทางทิศตะวันออกเฉียงใต้ จนบรรจบกับทางหลวงแผ่นดินหมายเลข ๑๑๘๐ ฟากตะวันตก ที่จุดซึ่งเป็นเส้นขนานระยะ ๕๒๕ เมตร กับศูนย์กลางถนนสาย ก ๑

๔.๒๓ ด้านตะวันออก จดถนนจงพัฒนา ฟากตะวันตก

ด้านใต้ จดเส้นขนานระยะ ๕๒๕ เมตร กับศูนย์กลางถนนสาย ก ๑

ด้านตะวันตก จดทางหลวงแผ่นดินหมายเลข ๑๑๘๐ ฟากตะวันออก

๔.๒๔ ด้านเหนือ จดเส้นขนานระยะ ๑๐ เมตร กับริมฝั่งคลองหนองใหญ่ ฝั่งใต้

ด้านตะวันออก จดถนนเด่นประดู่ - ไผ่เกาะ ฟากตะวันตก เส้นขนานระยะ ๑๕๐ เมตร กับศูนย์กลางทางหลวงแผ่นดินหมายเลข ๑๓๗๓ และเส้นขนานระยะ ๑๕๐ เมตร กับศูนย์กลางถนนเด่นประดู่ - ไผ่เกาะ

ด้านใต้ จดทางหลวงแผ่นดินหมายเลข ๑๓๗๓ ฟากเหนือ

ด้านตะวันตก จดแนวเขตผังเมืองรวมด้านตะวันตก ซึ่งเป็นเส้นขนานระยะ ๑๐ เมตร กับริมฝั่งคลองน้ำไหล ฝั่งตะวันออก

ทั้งนี้ ยกเว้นบริเวณหมายเลข ๕.๒๔ ที่กำหนดไว้เป็นสีเขียวอ่อน

๔.๒๕ ด้านเหนือ จดทางหลวงชนบท สท. ๔๐๔๘ ฟากใต้ และถนนไม่ปรากฏชื่อ ฟากใต้

ด้านตะวันออก จดแนวเขตผังเมืองรวมด้านตะวันตก ซึ่งเป็นเส้นขนานระยะ ๑๐ เมตร กับริมฝั่งคลองกล้วย ฝั่งตะวันตก

ด้านใต้ จดเขตทางรถไฟสายสวรรคโลก - ชุมทางบ้านดารา ฟากเหนือ

ด้านตะวันตก จดเส้นขนานระยะ ๑๕๐ เมตร กับศูนย์กลางถนนจงพัฒนา

๔.๒๖ ด้านเหนือ จดทางหลวงแผ่นดินหมายเลข ๑๓๗๓ ฟากใต้
ด้านตะวันออก จดเส้นขนานระยะ ๑๕๐ เมตร กับศูนย์กลางถนนทุ่งเลน และเส้นขนานระยะ ๑๕๐ เมตร กับศูนย์กลางถนนไม่ปรากฏชื่อ
ด้านใต้ จดถนนไม่ปรากฏชื่อ ฟากเหนือ และป่าช้าสาธารณประโยชน์
ด้านตะวันตก จดถนนไม่ปรากฏชื่อ ฟากตะวันออก
๔.๒๗ ด้านเหนือ จดเขตทางรถไฟสายสวรรคโลก - ชุมทางบ้านดารา ฟากใต้
ด้านตะวันออก จดแนวเขตผังเมืองรวมด้านตะวันออก ซึ่งเป็นเส้นขนานระยะ ๑๐ เมตร กับริมฝั่งคลองกล้วย ฝั่งตะวันตก
ด้านใต้ จดทางหลวงแผ่นดินหมายเลข ๑๒๕๕ ฟากเหนือ
ด้านตะวันตก จดถนนสาย ข ฟากตะวันออก
๔.๒๘ ด้านเหนือ จดถนนสาย ก ๔ ฟากใต้
ด้านตะวันออก จดถนนสาย ข ฟากตะวันตก
ด้านใต้ จดทางหลวงแผ่นดินหมายเลข ๑๒๕๕ ฟากเหนือ
ด้านตะวันตก จดถนนไม่ปรากฏชื่อ ฟากตะวันออก
๔.๒๙ ด้านเหนือ จดทางหลวงแผ่นดินหมายเลข ๑๓๑๘ ฟากใต้ และทางหลวงแผ่นดินหมายเลข ๑๒๕๕ ฟากใต้
ด้านตะวันออก จดแนวเขตผังเมืองรวมด้านตะวันออก ซึ่งเป็นเส้นขนานระยะ ๑๐ เมตร กับริมฝั่งคลองกล้วย ฝั่งตะวันตก
ด้านใต้ จดแนวเขตผังเมืองรวมด้านใต้ ซึ่งเป็นเส้นขนานระยะ ๑,๐๕๐ เมตร กับศูนย์กลางทางรถไฟสายสวรรคโลก – ชุมทางบ้านดารา
ด้านตะวันตก จดทางหลวงแผ่นดินหมายเลข ๑๓๑๘ ฟากตะวันออก
๔.๓๐ ด้านเหนือ จดทางหลวงแผ่นดินหมายเลข ๑๓๗๓ ฟากใต้
ด้านตะวันออก จดถนนไม่ปรากฏชื่อ ฟากตะวันตก
ด้านใต้ จดเขตทางรถไฟสายสวรรคโลก - ชุมทางบ้านดารา ฟากเหนือ
ด้านตะวันตก จดแนวเขตผังเมืองรวมด้านตะวันตก ซึ่งเป็นเส้นขนานระยะ ๑๐ เมตร กับริมฝั่งคลองน้ำไหล ฝั่งตะวันออก
๔.๓๑ ด้านเหนือ จดทางหลวงแผ่นดินหมายเลข ๑๑๘๐ ฟากใต้ คลองมะพลับ ฝั่งตะวันตก สหกรณ์นิคมสวรรคโลก จำกัด นิคมสหกรณ์สวรรคโลก สำนักงานฝ่ายส่งน้ำและบำรุงรักษาที่ ๒ ที่ทำการองค์การบริหารส่วนตำบลศรีนคร ศูนย์พัฒนาเด็กเล็กการบริหารส่วนตำบลศรีนคร ศูนย์การศึกษานอกระบบอำเภอศรีนคร และห้องสมุดประชาชน
ด้านตะวันออก จดทางหลวงแผ่นดินหมายเลข ๑๓๑๘ ฟากตะวันตก
ด้านใต้ จดแนวเขตผังเมืองรวมด้านใต้ ซึ่งเป็นเส้นขนานระยะ ๑,๐๕๐ เมตร กับศูนย์กลางเขตทางรถไฟสายสวรรคโลก - ชุมทางบ้านดารา
ด้านตะวันตก จดถนนสมาคม ๒ ฟากตะวันออก
๔.๓๒ ด้านเหนือ จดทางหลวงแผ่นดินหมายเลข ๑๑๘๐ ฟากใต้
ด้านตะวันออก จดถนนสมาคม ๒ ฟากตะวันตก

ด้านใต้ จดแนวเขตผังเมืองรวมด้านใต้ ซึ่งเป็นเส้นขนานระยะ ๑,๐๕๐ เมตร กับศูนย์กลางเขตทางรถไฟสายสวรรคโลก - ชุมทางบ้านดารา

ด้านตะวันตก จดถนนบ้านคลองมะพลับ หมู่ ๘ ซอย ๑ ฟากตะวันออก

๔.๓๓ ด้านเหนือ จดทางหลวงแผ่นดินหมายเลข ๑๑๘๐ ฟากใต้

ด้านตะวันออก จดถนนบ้านคลองมะพลับ หมู่ ๘ ซอย ๑ ฟากตะวันตก

ด้านใต้ จดแนวเขตผังเมืองรวมด้านใต้ ซึ่งเป็นเส้นขนานระยะ ๑,๐๕๐ เมตร กับศูนย์กลางเขตทางรถไฟสายสวรรคโลก - ชุมทางบ้านดารา

ด้านตะวันตก จดถนนบ้านโรตารี หมู่ ๙ ซอย ๕ ฟากตะวันออก

๔.๓๔ ด้านเหนือ จดทางหลวงแผ่นดินหมายเลข ๑๑๘๐ ฟากใต้

ด้านตะวันออก จดถนนบ้านโรตารี หมู่ ๙ ซอย ๕ ฟากตะวันตก

ด้านใต้ จดเส้นขนานระยะ ๑๐ เมตร กับริมฝั่งคลองน้ำไหล ฝั่งตะวันออก

๔.๓๕ ด้านเหนือ จดเส้นขนานระยะ ๑๐ เมตร กับริมฝั่งคลองน้ำไหล ฝั่งใต้ และเส้นขนานระยะ ๑๐ เมตร กับริมฝั่งคลองน้ำไหล ฝั่งตะวันตก

ด้านตะวันออก จดเส้นขนานระยะ ๑๐ เมตร กับริมฝั่งคลองน้ำไหล ฝั่งตะวันตก

ด้านใต้ จดแนวเขตผังเมืองรวมด้านใต้ ซึ่งเป็นเส้นขนานระยะ ๑,๐๕๐ เมตร กับศูนย์กลางเขตทางรถไฟสายสวรรคโลก - ชุมทางบ้านดารา

ด้านตะวันตก จดแนวเขตผังเมืองรวมด้านตะวันตก ซึ่งเป็นเส้นตั้งฉากกับเขตทางรถไฟสายเหนือ ฟากใต้ ที่จุดซึ่งคลองน้ำไหลผ่านเขตทางรถไฟสายสวรรคโลก - ชุมทางบ้านดารา

๕. ที่ดินในบริเวณหมายเลข ๕.๑ ถึงหมายเลข ๕.๒๗ ที่กำหนดไว้เป็นสีเขียวอ่อน ให้เป็นที่ดินประเภทที่โล่งเพื่อนันทนาการและการรักษาคุณภาพสิ่งแวดล้อม มีรายการดังต่อไปนี้

๕.๑ เส้นขนานระยะ ๑๐ เมตร กับริมฝั่งคลองกล้วย ฝั่งตะวันตก

๕.๒ เส้นขนานระยะ ๑๐ เมตร กับริมฝั่งคลองใหญ่ ฝั่งตะวันออก

๕.๓ เส้นขนานระยะ ๑๐ เมตร กับริมฝั่งคลองหนองใหญ่ ฝั่งตะวันตก

๕.๔ เส้นขนานระยะ ๑๐ เมตร กับริมฝั่งคลองน้ำไหล ฝั่งตะวันออก

๕.๕ สระน้ำสาธารณประโยชน์

๕.๖ เส้นขนานระยะ ๑๐ เมตร กับริมฝั่งคลองร้องตาสังข์ ฝั่งตะวันตก

๕.๗ เส้นขนานระยะ ๑๐ เมตร กับริมฝั่งคลองร้องตาสังข์ ฝั่งตะวันออก

๕.๘ เส้นขนานระยะ ๑๐ เมตร กับริมฝั่งคลองสาธารณะ ฝั่งเหนือ

๕.๙ เส้นขนานระยะ ๑๐ เมตร กับริมฝั่งคลองสาธารณะ ฝั่งใต้

๕.๑๐ หนองน้ำบ้านเหมือง

๕.๑๑ เส้นขนานระยะ ๑๐ เมตร กับริมฝั่งคลองสาธารณะ ฝั่งเหนือ และฝั่งตะวันตก

๕.๑๒ เส้นขนานระยะ ๑๐ เมตร กับริมฝั่งคลองสาธารณะ ฝั่งใต้ และฝั่งตะวันตก

๕.๑๓ เส้นขนานระยะ ๑๐ เมตร กับริมฝั่งคลองสาธารณะ ฝั่งเหนือ ฝั่งใต้ และฝั่งตะวันออก

๕.๑๔ เส้นขนานระยะ ๑๐ เมตร กับริมฝั่งคลองสาธารณะ ฝั่งใต้ ฝั่งตะวันตก และฝั่งตะวันออก

๕.๑๕ เส้นขนานระยะ ๑๐ เมตร กับริมฝั่งคลองมาบกระเปา ฝั่งเหนือ

๕.๑๖ เส้นขนานระยะ ๑๐ เมตร กับริมฝั่งคลองมาบกระเปา ฝั่งใต้

๕.๑๗ เส้นขนานระยะ ๑๐ เมตร กับริมฝั่งคลองทุ่งสะเดา ฝั่งตะวันตก

๕.๑๘ เส้นขนานระยะ ๑๐ เมตร กับริมฝั่งคลองทุ่งสะเดา ฝั่งตะวันออก

๕.๑๙ เส้นขนานระยะ ๑๐ เมตร กับริมฝั่งคลองสาธารณะ ฝั่งเหนือ และฝั่งตะวันตก

๕.๒๐ เส้นขนานระยะ ๑๐ เมตร กับริมฝั่งคลองสาธารณะ ฝั่งเหนือ

๕.๒๑ เส้นขนานระยะ ๑๐ เมตร กับริมฝั่งคลองสาธารณะ ฝั่งเหนือ

๕.๒๒ เส้นขนานระยะ ๑๐ เมตร กับริมฝั่งคลองสาธารณะ ฝั่งเหนือ

๕.๒๓ หนองขุดหล่ม

๕.๒๔ หนองทุ่งเลน

๕.๒๕ ที่ป่าช้าสาธารณประโยชน์

๕.๒๖ เส้นขนานระยะ ๑๐ เมตร กับริมฝั่งคลองสาธารณะ ฝั่งตะวันตก

๕.๒๗ เส้นขนานระยะ ๑๐ เมตร กับริมฝั่งคลองน้ำไหล ฝั่งตะวันตก

๖. ที่ดินในบริเวณหมายเลข ๖.๑ ถึงหมายเลข ๖.๓ ที่กำหนดไว้เป็นสีเขียวมะกอก ให้เป็นที่ดินประเภทสถาบันการศึกษา มีรายการดังต่อไปนี้

๖.๑ โรงเรียนบ้านตาลพร้า

๖.๒ โรงเรียนวัดบ้านเหมือง

๖.๓ โรงเรียนศรีนคร และโรงเรียนอนุบาลศรีนคร

๗. ที่ดินในบริเวณหมายเลข ๗.๑ ถึงหมายเลข ๗.๕ ที่กำหนดไว้เป็นสีเทาอ่อน ให้เป็นที่ดินประเภทสถาบันศาสนา มีรายการดังต่อไปนี้

๗.๑ วัดบ่อทองอุดมธรรม

๗.๒ วัดบ้านเหมืองเจริญธรรม

๗.๓ โบสถ์คริสตจักรศรีนคร

๗.๔ ศาลเจ้าศรีนคร

๗.๕ วัดราษฎร์ศรัทธาธรรม

๘. ที่ดินในบริเวณหมายเลข ๘.๑ ถึงหมายเลข ๘.๑๒ ที่กำหนดไว้เป็นสีน้ำเงิน ให้เป็นที่ดินประเภทสถาบันราชการ การสาธารณูปโภคและสาธารณูปการ มีรายการดังต่อไปนี้

๘.๑ การไฟฟ้าส่วนภูมิภาค สาขาย่อยอำเภอศรีนคร

๘.๒ โรงฆ่าสัตว์เทศบาลตำบลศรีนคร

๘.๓ ศูนย์บริการคนพิการ เทศบาลตำบลศรีนคร

๘.๔ ศูนย์พัฒนาเด็กเล็กเทศบาลตำบลศรีนคร

๘.๕ สำนักงานเทศบาลตำบลศรีนคร

๘.๖ โรงพยาบาลศรีนคร

๘.๗ การประปาส่วนภูมิภาค สาขาสวรรคโลก (หน่วยบริการศรีนคร)

๘.๘ ธนาคารเพื่อการเกษตรและสหกรณ์การเกษตร (สาขาศรีนคร)

๘.๙ ชุมสายโทรศัพท์ศรีนคร

๘.๑๐ สถานีรถไฟคลองมะพลับ

๘.๑๑ ที่ว่าการอำเภอศรีนคร สถานีตำรวจภูธรศรีนคร สำนักงานสาธารณสุขอำเภอศรีนคร ที่ทำการไปรษณีย์ศรีนคร คลังสินค้าสหกรณ์นิคมสวรรคโลก จำกัด สำนักงานเกษตรอำเภอศรีนคร

๘.๑๒ สหกรณ์นิคมสวรรคโลก จำกัด นิคมสหกรณ์สวรรคโลก สำนักงานฝ่ายส่งน้ำและบำรุงรักษาที่ ๒ ที่ทำการองค์การบริหารส่วนตำบลศรีนคร ศูนย์พัฒนาเด็กเล็กองค์การบริหารส่วนตำบลศรีนคร ศูนย์การศึกษานอกระบบอำเภอศรีนคร และห้องสมุดประชาชน

แผนผังแสดงโครงการคมนาคมและขนส่งท้ายประกาศกระทรวงมหาดไทย
เรื่อง การให้ใช้บังคับผังเมืองรวมชุมชนศรีนคร จังหวัดสุโขทัย
พ.ศ. 2566

มาตราส่วน 1 : 15,000

0 0.5 1 2 กิโลเมตร

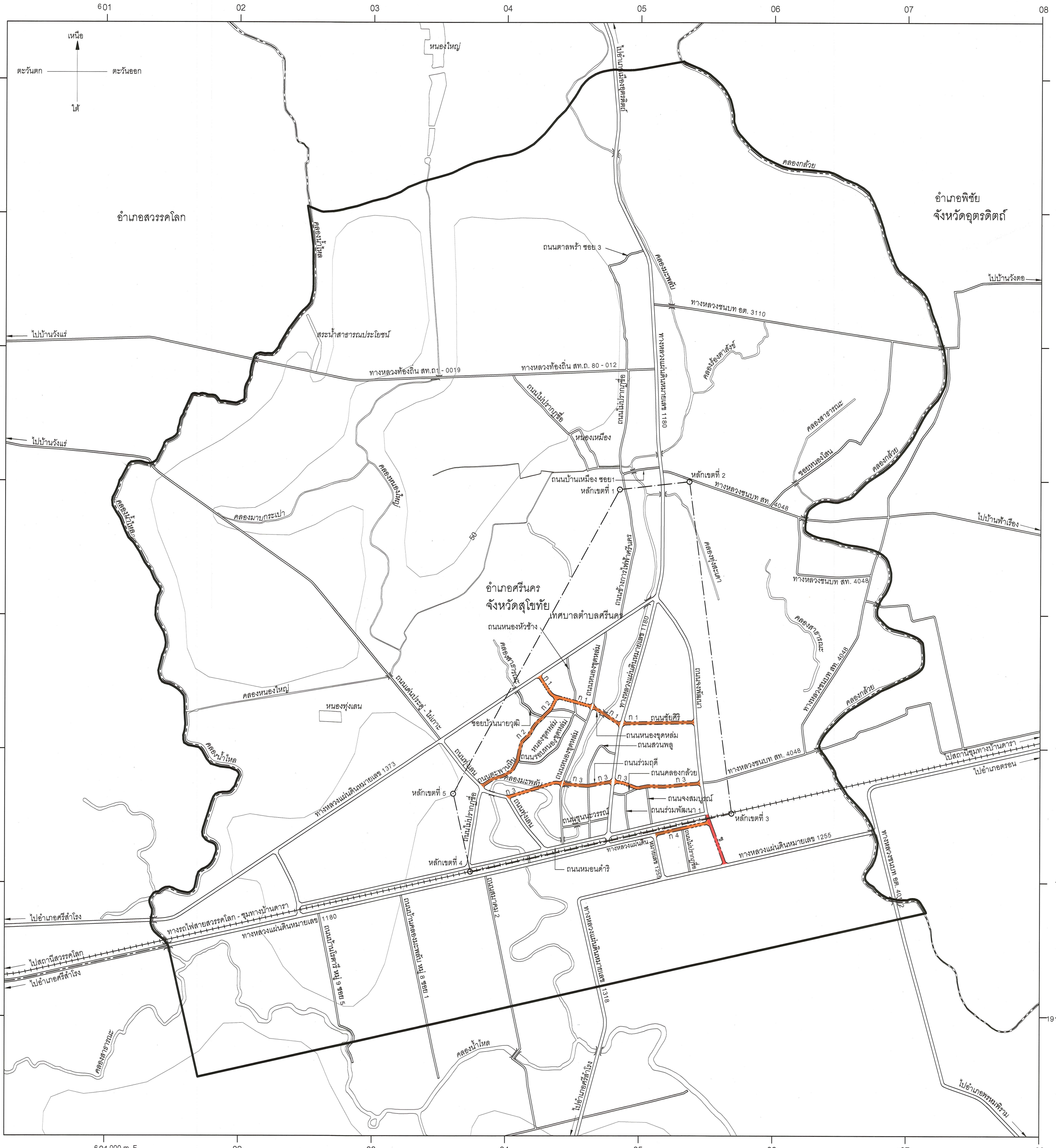

เครื่องหมาย

- แนวเขตผังเมืองรวม
- เขตจังหวัด
- เขตอำเภอ เขตกิ่งอำเภอ
- เขตเทศบาล
- ถนนเดิม
- ถนนเดิมขยาย
- ถนนโครงการ
- ทางรถไฟ
- สะพาน
- แม่น้ำ คลอง ห้วย
- อ่างเก็บน้ำ หนอง บึง
- เส้นชั้นความสูง

ความกว้างของเขตทาง

- ก ขนาดเขตทาง 12.00 เมตร
- ข ขนาดเขตทาง 16.00 เมตร

ผังเมืองรวมชุมชนศรีนคร จังหวัดสุโขทัย

(นายเกียรติศักดิ์ อมรประเสริฐสุข)
ผู้อำนวยการสำนักวิศวกรรมการผังเมือง

(นายพงศ์รัตน์ ภิรมย์รัตน์)
อธิบดีกรมโยธาธิการและผังเมือง

รายการประกอบแผนผังแสดงโครงการคมนาคมและขนส่งท้ายประกาศกระทรวงมหาดไทย
เรื่อง การให้ใช้บังคับผังเมืองรวมชุมชนศรีนคร จังหวัดสุโขทัย
พ.ศ. ๒๕๖๖

ถนนตามแผนผังแสดงโครงการคมนาคมและขนส่ง แบ่งเป็น ๒ ขนาด คือ

๑. ถนนแบบ ก ขนาดเขตทาง ๑๒.๐๐ เมตร จำนวน ๔ สาย ดังนี้

ถนนสาย ก ๑ เป็นถนนเดิมกำหนดให้ขยายเขตทาง คือ ถนนชัยศิริ และถนนหนองขุดหล่ม และถนนโครงการกำหนดให้ก่อสร้างใหม่ เริ่มต้นจากถนนจงพัฒนา ไปทางทิศตะวันตกตามแนวถนนชัยศิริ บรรจบกับทางหลวงแผ่นดินหมายเลข ๑๑๘๐ ไปทางทิศตะวันตกเฉียงเหนือตามแนวถนนหนองขุดหล่ม ระยะประมาณ ๒๕๐ เมตร ไปทางทิศตะวันตกเฉียงเหนือ ระยะประมาณ ๒๘๐ เมตร บรรจบกับถนนสาย ก ๒ ที่บริเวณห่างจากถนนตะพานหิน (ถนนสาย ก ๒) บรรจบกับถนนทุ่งเลน ไปทางทิศตะวันออกเฉียงเหนือตามแนวถนนสาย ก ๒ ระยะประมาณ ๙๐๐ เมตร ไปทางทิศตะวันตกเฉียงเหนือ ระยะประมาณ ๒๒๐ เมตร จนบรรจบกับทางหลวงแผ่นดินหมายเลข ๑๓๗๓ ที่บริเวณห่างจากถนนเด่นประดู่ – ไผ่เกาะ บรรจบกับทางหลวงแผ่นดินหมายเลข ๑๓๗๓ ไปทางทิศตะวันออกเฉียงเหนือตามแนวทางหลวงแผ่นดินหมายเลข ๑๓๗๓ ระยะประมาณ ๘๘๐ เมตร

ถนนสาย ก ๒ เป็นถนนเดิมกำหนดให้ขยายเขตทาง คือ ถนนตะพานหิน และถนนโครงการกำหนดให้ก่อสร้างใหม่ เริ่มต้นจากถนนทุ่งเลน ไปทางทิศตะวันออกเฉียงเหนือตามแนวถนนเดิม ระยะประมาณ ๘๑๐ เมตร ไปทางทิศตะวันออกเฉียงเหนือ ระยะประมาณ ๑๑๐ เมตร บรรจบกับถนนสาย ก ๑ ที่บริเวณห่างจากถนนสาย ก ๑ บรรจบทางหลวงแผ่นดินหมายเลข ๑๑๘๐ ไปทางทิศตะวันออกเฉียงใต้ตามแนวถนน ก ๑ ระยะประมาณ ๒๒๐ เมตร

ถนนสาย ก ๓ เป็นถนนเดิมกำหนดให้ขยายเขตทาง คือ ถนนคลองกล้วย และถนนร่วมฤดี และถนนโครงการกำหนดให้ก่อสร้างใหม่ เริ่มต้นจากถนนจงพัฒนา ไปทางทิศตะวันตกตามแนวถนนคลองกล้วย ระยะประมาณ ๔๙๐ เมตร ไปทางทิศตะวันตกเฉียงเหนือ ระยะประมาณ ๑๘๐ เมตร บรรจบกับทางหลวงแผ่นดินหมายเลข ๑๑๘๐ ที่บริเวณห่างจากถนนชัยศิริ (ถนนสาย ก ๑) บรรจบกับทางหลวงแผ่นดินหมายเลข ๑๑๘๐ ไปทางทิศตะวันตกเฉียงใต้ตามแนวทางหลวงแผ่นดินหมายเลข ๑๑๘๐ ระยะประมาณ ๔๔๐ เมตร ไปทางทิศตะวันตกเฉียงใต้และทางทิศตะวันตกเฉียงเหนือตามแนวถนนร่วมฤดี บรรจบกับถนนหนองขุดหล่ม ไปทางทิศตะวันตกเฉียงใต้ ระยะประมาณ ๔๓๐ เมตร จนบรรจบกับถนนทุ่งเลน ที่บริเวณห่างจากถนนทุ่งเลน บรรจบกับถนนหมอนดำริ ไปทางทิศตะวันตกเฉียงเหนือตามแนวถนนทุ่งเลน ระยะประมาณ ๔๘๐ เมตร

ถนนสาย ก ๔ เป็นถนนเดิมไม่ปรากฏชื่อกำหนดให้ขยายเขตทาง และถนนโครงการกำหนดให้ก่อสร้างใหม่ เริ่มต้นจากทางหลวงแผ่นดินหมายเลข ๑๒๕๕ ที่บริเวณห่างจากทางหลวงแผ่นดินหมายเลข ๑๒๕๕ บรรจบกับทางหลวงแผ่นดินหมายเลข ๑๑๘๐ ไปทางทิศตะวันออกเฉียงเหนือตามแนวทางหลวงแผ่นดินหมายเลข ๑๒๕๕ ระยะประมาณ ๓๖๐ เมตร ไปทางทิศตะวันออกเฉียงเหนือตามแนวถนนเดิม ระยะประมาณ ๒๒๐ เมตร ไปทางทิศตะวันออกเฉียงเหนือ ระยะประมาณ ๒๒๐ เมตร จนบรรจบกับถนนสาย ข ที่บริเวณห่างจากถนนสาย ข บรรจบกับทางหลวงแผ่นดินหมายเลข ๑๒๕๕ ไปทางทิศตะวันตกเฉียงเหนือตามแนวถนนสาย ข ระยะประมาณ ๓๔๐ เมตร

๒. ถนนแบบ ข ขนาดเขตทาง ๑๖.๐๐ เมตร จำนวน ๑ สาย เป็นถนนโครงการกำหนดให้ก่อสร้างใหม่เริ่มต้นจากทางหลวงแผ่นดินหมายเลข ๑๒๕๕ ที่บริเวณห่างจากทางหลวงแผ่นดินหมายเลข ๑๓๑๘ บรรจบกับทางหลวงแผ่นดินหมายเลข ๑๒๕๕ ไปทางทิศตะวันออกเฉียงเหนือตามแนวทางหลวงแผ่นดินหมายเลข ๑๒๕๕ ระยะประมาณ ๔๗๐ เมตร ไปทางทิศตะวันตกเฉียงเหนือ ระยะประมาณ ๓๔๐ เมตร บรรจบกับถนนสาย ก ๔ ที่บริเวณห่างจากถนนไม่ปรากฏชื่อ (ถนนสาย ก ๔) บรรจบกับทางหลวงแผ่นดินหมายเลข ๑๒๕๕ ไปทางทิศตะวันออกเฉียงเหนือตามแนวถนนสาย ก ๔ ระยะประมาณ ๔๔๐ เมตร ไปทางทิศตะวันตกเฉียงเหนือ ระยะประมาณ ๘๐ เมตร จนบรรจบกับถนนจงพัฒนาที่บริเวณห่างจากถนนคลองกล้วย (ถนนสาย ก ๓) บรรจบกับถนนจงพัฒนา ไปทางทิศใต้ตามแนวถนนจงพัฒนา ระยะประมาณ ๒๒๐ เมตร