



กฎกระทรวง

ฉบับที่ ๑๐๘ (พ.ศ. ๒๕๓๔)

ออกตามความในพระราชบัญญัติการผังเมือง

พ.ศ. ๒๕๑๘

อาศัยอำนาจตามความในมาตรา ๕ และมาตรา ๒๖ แห่งพระราชบัญญัติการผังเมือง พ.ศ. ๒๕๑๘ รัฐมนตรีว่าการกระทรวงมหาดไทย ออกกฎกระทรวงไว้ดังต่อไปนี้

ข้อ ๑ กฎกระทรวงนี้ให้มียุทธศาสตร์

ข้อ ๒ ให้ใช้ผังเมืองรวมบังคับ ในท้องที่ตำบลเขาหัว อำเภอท่าใหม่ และตำบลท่าช้าง ตำบลพลับพลา ตำบลจันทน์มิต ตำบลวัดใหม่ ตำบลบางกระจะ ตำบลตลาด ตำบลคลองนารายณ์ ตำบลเกาะขวาง อำเภอเมืองจันทบุรี จังหวัดจันทบุรี ภายในแนวเขตตามแผนที่ท้ายกฎกระทรวงนี้

ข้อ ๓ การวางและจัดทำผังเมืองรวมตามกฎหมายนี้ มีวัตถุประสงค์เพื่อใช้เป็นแนวทางในการพัฒนา และการดำรงรักษาเมืองและบริเวณที่เกี่ยวข้องหรือชนบท ในด้านการใช้ประโยชน์ในทรัพย์สิน การคมนาคมและการขนส่ง การสาธารณสุขปโภค บริการสาธารณะ และสภาพแวดล้อมในบริเวณแนวเขตตามข้อ ๒ ให้สอดคล้องกับการพัฒนาระบบเศรษฐกิจและสังคมของประเทศ

ข้อ ๔ ผังเมืองรวมตามกฎหมายนี้ มีนโยบายและมาตรการเพื่อจัดระบบการใช้ประโยชน์ที่ดินให้มีประสิทธิภาพ สามารถรองรับและสอดคล้องกับการขยายตัวของชุมชนในอนาคต ส่งเสริมและพัฒนาเศรษฐกิจและโครงข่ายบริการสาธารณะ โดยมีสาระสำคัญ ดังต่อไปนี้

(๑) ให้ชุมชนเมืองเป็นศูนย์กลางการบริหาร และการปกครองของจังหวัดจันทบุรี

(๒) ส่งเสริมการพัฒนาด้านที่อยู่อาศัยและพาณิชยกรรม ให้สัมพันธ์กับการขยายตัวของชุมชน

(๓) พัฒนาและส่งเสริมอุตสาหกรรมการท่องเที่ยว

(๔) พัฒนาการบริการทางสังคม การสาธารณสุขปโภคและสาธารณูปการให้เพียงพอและได้มาตรฐาน

(๕) อนุรักษ์ทรัพยากรธรรมชาติและสิ่งแวดล้อม

ข้อ ๕ การใช้ประโยชน์ที่ดินภายในเขตผังเมืองรวม ให้เป็นไปตามแผนผังกำหนดการใช้ประโยชน์ที่ดินตามที่ได้จำแนกประเภท แผนผังแสดงโครงการคมนาคมและขนส่ง และรายการประกอบแผนผัง ท้ายกฎกระทรวงนี้

ข้อ ๖ การใช้ประโยชน์ที่ดินตามแผนผังกำหนดการใช้ประโยชน์ที่ดินตามที่ได้จำแนกประเภทท้ายกฎกระทรวง ให้เป็นไปดังต่อไปนี้

(๑) ที่ดินในบริเวณหมายเลข ๑.๑ ถึงหมายเลข ๑.๓๓ ที่กำหนดไว้เป็นสีเหลือง ให้เป็นที่ดินประเภทที่อยู่อาศัยหนาแน่นน้อย

(๒) ที่ดินในบริเวณหมายเลข ๒.๑ ถึงหมายเลข ๒.๑๘ ที่กำหนดไว้เป็นสีส้ม ให้เป็นที่ดินประเภทที่อยู่อาศัยหนาแน่นปานกลาง

(๓) ที่ดินในบริเวณหมายเลข ๓.๑ ถึงหมายเลข ๓.๒๑ ที่กำหนดไว้เป็นสีแดง ให้เป็นที่ดินประเภทพาณิชยกรรมและที่อยู่อาศัยหนาแน่นมาก

(๔) ที่ดินในบริเวณหมายเลข ๔.๑ ถึงหมายเลข ๔.๓ ที่กำหนดไว้เป็นสีม่วง ให้เป็นที่ดินประเภทอุตสาหกรรมและคลังสินค้า

(๕) ที่ดินในบริเวณหมายเลข ๕.๑ ถึงหมายเลข ๕.๕ ที่กำหนดไว้เป็นสีม่วงอ่อน ให้เป็นที่ดินประเภทอุตสาหกรรมเฉพาะกิจ

(๖) ที่ดินในบริเวณหมายเลข ๖.๑ ถึงหมายเลข ๖.๑๓ ที่กำหนดไว้เป็นสีเขียว ให้เป็นที่ดินประเภทชนบทและเกษตรกรรม

(๗) ที่ดินในบริเวณหมายเลข ๗.๑ ถึงหมายเลข ๗.๕ ที่กำหนดไว้เป็นสีเขียวอ่อน ให้เป็นที่ดินประเภทที่โล่งเพื่อนันทนาการและการรักษาคุณภาพสิ่งแวดล้อม

(๘) ที่ดินในบริเวณหมายเลข ๘.๑ ถึงหมายเลข ๘.๑๖ ที่กำหนดไว้เป็นสีเขียวมะกอก ให้เป็นที่ดินประเภทสถานับการศึกษา

(๙) ที่ดินในบริเวณหมายเลข ๙.๑ ถึงหมายเลข ๙.๑๕ ที่กำหนดไว้เป็นสีเทาอ่อน ให้เป็นที่ดินประเภทสถานับศาสนา

(๑๐) ที่ดินในบริเวณหมายเลข ๑๐.๑ ถึงหมายเลข ๑๐.๑๘ ที่กำหนดไว้เป็นส่น้ำเงิน ให้เป็นที่ดินประเภทสถาบันราชการ การสาธารณูปโภคและสาธารณูปการ

ข้อ ๑ ที่ดินประเภทที่อยู่อาศัยหนาแน่นน้อย ให้ใช้ประโยชน์เพื่อการอยู่อาศัยเป็นส่วนใหญ่ โดยให้ใช้พื้นที่เพื่อการอยู่อาศัย การสาธารณูปโภคและสาธารณูปการไม่น้อยกว่าร้อยละ ๘๐ ของที่ดินประเภทนั้นในแต่ละบริเวณ และห้ามใช้ประโยชน์ในที่ดินเพื่อกิจการตามที่กำหนดดังต่อไปนี้

(๑) โรงงานทุกประเภท เว้นแต่โรงงานที่ประกอบกิจการโดยไม่ก่อเหตุรำคาญตามกฎหมายว่าด้วยการสาธารณสุข หรือไม่เป็นมลพิษต่อชุมชนหรือสิ่งแวดล้อม

(๒) คลังเชื้อเพลิงเพื่อการขายส่ง

(๓) สถานที่บรรจุก๊าซ และสถานที่เก็บก๊าซ ตามกฎหมายว่าด้วยการบรรจุก๊าซปิโตรเลียมเหลว แต่ไม่หมายความรวมถึงสถานบริการ และร้านจำหน่ายก๊าซ

(๔) คลังวัตถุระเบิด

(๕) กำจัดมูลฝอย

ข้อ ๘ ที่ดินประเภทที่อยู่อาศัยหนาแน่นปานกลาง ให้ใช้ประโยชน์เพื่อการอยู่อาศัยเป็นส่วนใหญ่ โดยให้ใช้พื้นที่เพื่อการอยู่อาศัย การสาธารณูปโภคและสาธารณูปการไม่น้อยกว่าร้อยละ ๗๐ ของที่ดินประเภทนั้นในแต่ละบริเวณ และห้ามใช้ประโยชน์ในที่ดินเพื่อกิจการตามที่กำหนด ดังต่อไปนี้

(๑) โรงงานทุกประเภท เว้นแต่โรงงานที่ประกอบกิจการ โดยไม่ก่อเหตุรำคาญตามกฎหมายว่าด้วยการสาธารณสุข หรือไม่เป็นมลพิษต่อชุมชนหรือสิ่งแวดล้อม

(๒) คลังเชื้อเพลิงเพื่อการขายส่ง

(๓) สถานที่บรรจุก๊าซ และสถานที่เก็บก๊าซ ตามกฎหมายว่าด้วยการบรรจุก๊าซปิโตรเลียมเหลว แต่ไม่หมายความรวมถึงสถานบริการ และร้านจำหน่ายก๊าซ

(๔) คลังวัตถุระเบิด

(๕) เลียงม้า โค กระบือ สุกร แพะ แกะ ห่าน เป็ด หรือไก่ เพื่อการค้า หรือโดยก่อเหตุรำคาญตามกฎหมายว่าด้วยการสาธารณสุข

(๖) กำจัดมูลฝอย

ข้อ ๕ ที่ดินประเภทพาณิชยกรรมและที่อยู่อาศัยหนาแน่นมาก ให้ใช้ประโยชน์เพื่อพาณิชยกรรมและการอยู่อาศัยเป็นส่วนใหญ่ โดยให้ใช้พื้นที่เพื่อพาณิชยกรรมและการอยู่อาศัย การสาธารณสุขโรคและสาธารณสุขการไม่น้อยกว่าร้อยละ ๘๐ ของที่ดินประเภทนั้นในแต่ละบริเวณ และห้ามใช้ประโยชน์ในที่ดินเพื่อกิจการตามที่กำหนด ดังต่อไปนี้

(๑) โรงงานทุกประเภท เว้นแต่โรงงานที่ประกอบกิจการ โดยไม่ก่อเหตุรำคาญตามกฎหมายว่าด้วยการสาธารณสุข หรือไม่เป็นมลพิษต่อชุมชนหรือสิ่งแวดล้อม

(๒) คลังเชื้อเพลิงเพื่อการขายส่ง

(๓) สถานที่บรรจุก๊าซ และสถานที่เก็บก๊าซ ตามกฎหมายว่าด้วยการบรรจุก๊าซปิโตรเลียมเหลว แต่ไม่หมายความรวมถึงร้านจำหน่ายก๊าซ

(๔) คลังวัตถุระเบิด

(๕) เลียงม้า โค กระบือ สุกร แพะ แกะ ห่าน เป็ด หรือไก่ เพื่อการค้า หรือโดยก่อเหตุรำคาญตามกฎหมายว่าด้วยการสาธารณสุข

(๖) ไซโลเก็บผลิตภัณฑ์เกษตร

(๗) สุสานหรือฌาปนสถาน

(๘) กำจัดมูลฝอย

ข้อ ๑๐ ที่ดินประเภทอุตสาหกรรมและคลังสินค้า ให้ใช้ประโยชน์เพื่ออุตสาหกรรมและคลังสินค้าเป็นส่วนใหญ่ โดยให้ใช้พื้นที่เพื่ออุตสาหกรรมและคลังสินค้า การสาธารณูปโภคและสาธารณูปการไม่น้อยกว่าร้อยละ ๖๐ ของที่ดินประเภทนั้นในแต่ละบริเวณ และห้ามใช้ประโยชน์ในที่ดินเพื่อกิจการตามที่กำหนด ดังต่อไปนี้

(๑) สถานสงเคราะห์หรือรับเลี้ยงคนชรา

(๒) สถานสงเคราะห์หรือรับเลี้ยงเด็ก

(๓) สุสานหรือฌาปนสถาน

ข้อ ๑๑ ที่ดินประเภทอุตสาหกรรมเฉพาะกิจ ให้ใช้ประโยชน์เพื่ออุตสาหกรรมบริการ คลังสินค้า และอุตสาหกรรมที่ประกอบกิจการโดยไม่เป็นมลพิษต่อชุมชนหรือสิ่งแวดล้อมเป็นส่วนใหญ่ โดยให้ใช้พื้นที่เพื่ออุตสาหกรรมบริการ คลังสินค้า อุตสาหกรรมที่ประกอบกิจการโดย

ไม่เป็นมลพิษต่อชุมชนหรือสิ่งแวดล้อม การสาธารณูปโภคและสาธารณูปการไม่น้อยกว่าร้อยละ ๖๐ ของที่ดินประเภทนั้นในแต่ละบริเวณ และห้ามใช้ประโยชน์ในที่ดินเพื่อกิจการตามที่กำหนด ดังต่อไปนี้

(๑) โรงงานทุกประเภท เว้นแต่โรงงานที่ประกอบกิจการเกี่ยวกับอุตสาหกรรมบริการ โรงงานที่ประกอบกิจการเกี่ยวกับคลังสินค้า และโรงงานที่ประกอบกิจการโดยไม่เป็นมลพิษต่อชุมชนหรือสิ่งแวดล้อม

(๒) สถานสงเคราะห์หรือรับเลี้ยงคนชรา

(๓) สถานสงเคราะห์หรือรับเลี้ยงเด็ก

(๔) สุสานหรือฌาปนสถาน

ข้อ ๑๒ ที่ดินประเภทชนบทและเกษตรกรรม ให้ใช้ประโยชน์เพื่อเกษตรกรรมเป็นส่วนใหญ่ โดยให้ใช้พื้นที่เพื่อเกษตรกรรมหรือเกี่ยวข้องกับเกษตรกรรม การสาธารณูปโภคและสาธารณูปการไม่น้อยกว่าร้อยละ ๘๐ ของที่ดินประเภทนั้นในแต่ละบริเวณ และห้ามใช้ประโยชน์ในที่ดินเพื่อกิจการตามที่กำหนด ดังต่อไปนี้

(๑) จัดสรรที่ดินเพื่อการอยู่อาศัย ประกอบการพาณิชย์หรือประกอบอุตสาหกรรม

(๒) โรงงานทุกประเภท เว้นแต่โรงงานที่ประกอบกิจการโดยไม่เป็นมลพิษต่อชุมชนหรือสิ่งแวดล้อม

ข้อ ๑๓ ที่ดินประเภทที่โล่งเพื่อนันทนาการและการรักษาคุณภาพสิ่งแวดล้อม ให้ใช้ประโยชน์เพื่อนันทนาการหรือเกี่ยวข้องกับนันทนาการ การรักษาคุณภาพสิ่งแวดล้อมหรือสาธารณูปโภคอื่นเท่านั้น

ข้อ ๑๔ ที่ดินประเภทสถาบันการศึกษา ให้ใช้ประโยชน์เพื่อการศึกษาหรือเกี่ยวข้องกับการศึกษา หรือสาธารณประโยชน์เท่านั้น

ข้อ ๑๕ ที่ดินประเภทสถาบันศาสนา ให้ใช้ประโยชน์เพื่อการศึกษาหรือเกี่ยวข้องกับการศาสนา การศึกษา หรือสาธารณประโยชน์เท่านั้น

ข้อ ๑๖ ที่ดินประเภทสถาบันราชการ การสาธารณูปโภคและสาธารณูปการ ให้ใช้ประโยชน์เพื่อกิจการของรัฐ กิจการเกี่ยวกับการสาธารณูปโภคและสาธารณูปการ หรือสาธารณประโยชน์เท่านั้น

ข้อ ๑๗ ให้ผู้มีอำนาจหน้าที่ในการอนุญาตก่อสร้างอาคารหรือประกอบกิจการในเขตผังเมืองรวมปฏิบัติการให้เป็นไปตามกฎกระทรวงนี้

ให้ไว้ ณ วันที่ ๑๕ กรกฎาคม พ.ศ. ๒๕๓๔

พลเอก อิศระพงศ์ หนุณภักดี

รัฐมนตรีว่าการกระทรวงมหาดไทย

ราชการประกอบแผนผังกำหนดการใช้ประโยชน์ที่ดิน

ตามที่ได้จำแนกประเภทท้ายกฎกระทรวง

ฉบับที่ ๑๐๘ (พ.ศ. ๒๕๓๕)

ออกตามความในพระราชบัญญัติการผังเมือง

พ.ศ. ๒๕๑๘

การใช้ประโยชน์ที่ดินให้เป็นไปตามแผนผังกำหนดการใช้ประโยชน์ที่ดิน ตามที่ได้จำแนกประเภทไว้ในข้อ ๖ คือ

๑. ที่ดินในบริเวณหมายเลข ๑.๑ ถึงหมายเลข ๑.๓๓ ที่กำหนดไว้เป็นสีเหลือง ให้เป็นที่ดินประเภทที่อยู่อาศัยหนาแน่นน้อย มีรายการดังต่อไปนี้

๑.๑ บ้านเหนือ จุดเส้นตั้งฉากกับถนนสาย ง ๑ ที่จุดซึ่งอยู่ห่างจากถนนสาย ง ๑ บรรจบกับถนนสาย ฉ ๑ ไปทางทิศใต้ตามแนวถนนสาย ง ๑ เป็นระยะ ๗๐๐ เมตร

บ้านตะวันออก จุดถนนสาย ง ๑ ฟากตะวันออก

บ้านใต้ จุดโรงเรียนบ้านแก้ว

บ้านตะวันตก จุดเส้นขนานระยะ ๑๕๐ เมตร กับศูนย์

กลางถนนสาย ง ๑

๑.๒ บ้านเหนือ จุดวิทยาลัยจำเริญ

บ้านตะวันออก จุดเส้นขนานระยะ ๕๐๐ เมตร กับศูนย์กลางถนนสาย ง ๑ และถนนสาธารณะไม่ปรากฏชื่อ ฟากตะวันตก

บ้านใต้ จุดถนนสาธารณะไม่ปรากฏชื่อ ฟากเหนือ

บ้านตะวันตก จุดถนนสาย ง ๑ ฟากตะวันออก

๑.๓ บ้านเหนือ จุดวัดเขาแก้ว และถนนสาธารณะไม่ปรากฏชื่อ ฟากใต้

ด้านตะวันออก จดเส้นขนานระยะ ๓๐๐ เมตร กับศูนย์
 กลางถนนสาย ง ๑
 ด้านใต้ จดถนนสาธารณะไม่ปรากฏชื่อ ฟากเหนือ
 ด้านตะวันตก จดถนนสาย ง ๑ ฟากตะวันออก และ
 สำนักงานสงเคราะห์การทำสวนยาง

๑.๔ ด้านเหนือ จดถนนสาย ค ๑ ฟากใต้ และถนน
 สาธารณะไม่ปรากฏชื่อ ฟากตะวันตกและฟากใต้

ด้านตะวันออก จดถนนสาย ง ๑ ฟากตะวันตก

ด้านใต้ จดถนนสาย ก ๑ ฟากเหนือ

ด้านตะวันตก จดถนนสาย ค ๑ ฟากตะวันออก

๑.๕ ด้านเหนือ จดถนนสาธารณะไม่ปรากฏชื่อ ฟากใต้

ด้านตะวันออก จดเส้นขนานระยะ ๒๐๐ เมตร กับศูนย์

กลางถนนสาย ง ๑

ด้านใต้ จดถนนสาย ค ๒ ฟากเหนือ

ด้านตะวันตก จดถนนสาย ง ๑ ฟากตะวันออก

๑.๖ ด้านเหนือ จดถนนสาย ก ๑ ฟากใต้

ด้านตะวันออก จดถนนสาย ง ๑ ฟากตะวันตก

ด้านใต้ จดถนนสาย ค ๒ ฟากเหนือ

ด้านตะวันตก จดถนนสาย ค ๑ ฟากตะวันออก

๑.๗ ด้านเหนือ จดแนวเขตผังเมืองรวมด้านตะวันออก

ซึ่งเป็นเส้นตรงที่ต่อตรงจากเส้นขนานระยะ ๕๐๐ เมตร กับศูนย์กลางถนน
 สาย ฉ ๒

ด้านตะวันออก จดแนวเขตผังเมืองรวมด้านตะวันออก

ซึ่งเป็นเส้นขนานระยะ ๕๐๐ เมตร กับศูนย์กลางถนนสาย ฉ ๓

ด้านใต้ จดคลองพลับพลา ฝั่งเหนือ และ
เส้นขนานระยะ ๑๕๐ เมตร กับศูนย์กกลางถนนสาธารณะไม่ปรากฏชื่อ

ด้านตะวันตก จดเส้นขนานระยะ ๓๐๐ เมตร กับศูนย์
กกลางถนนสาย ฉ ๓ กองร้อย อส.จป. ที่ ๔ กองร้อย อส.จป. ที่ ๗ ศูนย์
การศึกษานอกโรงเรียนจังหวัดจันทบุรี และถนนสาย ฉ ๓ ฟากตะวันออก

๑.๘ ด้านเหนือ จดเส้นขนานระยะ ๒๐๐ เมตร กับศูนย์
กกลางถนนสาย ก ๔

ด้านตะวันออก จดเส้นขนานระยะ ๒๐๐ เมตร กับศูนย์
กกลางถนนสาย ก ๔

ด้านใต้ จดเส้นขนานระยะ ๓๐๐ เมตร กับศูนย์
กกลางถนนสาย ง ๒ และถนนสาย ค ๒ ฟากตะวันออก และฟากเหนือ

ด้านตะวันตก จดถนนสาย ข ๓ ฟากตะวันออก

๑.๙ ด้านเหนือ จดถนนสาย ค ๒ ฟากใต้

ด้านตะวันออก จดแม่น้ำจันทบุรี ฝั่งตะวันตก

ด้านใต้ จดคลองท่าช้าง ฝั่งตะวันออก เขต

เทศบาลเมืองจันทบุรี จังหวัดจันทบุรี เขตทหาร และถนนสาธารณะ
ไม่ปรากฏชื่อ ฟากเหนือ

ด้านตะวันตก จดถนนสาย ง ๑ ฟากตะวันออก

๑.๑๐ ด้านเหนือ จดถนนสาย ค ๒ ฟากใต้

ด้านตะวันออก จดถนนสาย ค ๘ ฟากตะวันตก

ด้านใต้ จดถนนสาย ง ๒ ฟากเหนือ และถนน
สาธารณะไม่ปรากฏชื่อ ฟากเหนือ

ด้านตะวันตก จดแม่น้ำจันทบุรี ฝั่งตะวันออก

ทั้งนี้ ยกเว้นบริเวณหมายเลข ๑๐.๕ ที่กำหนดไว้เป็นสีน้ำเงิน

๑.๑๑ บ้านเหนือ จุดเส้นขนานระยะ ๓๐๐ เมตร กับศูนย์
กลางถนนสาย ง ๒ และศูนย์กลางถนนสาย ฉ ๓

บ้านตะวันออก จุดเส้นตั้งฉากกับถนนสาย ฉ ๓ ที่จุดซึ่ง
อยู่ห่างจากถนนสาย ฉ ๓ บรรจบกับถนนสาย ง ๒ ไปทางทิศตะวันออก
เฉียงเหนือตามแนวถนนสาย ฉ ๓ เป็นระยะ ๔๕๐ เมตร

บ้านใต้ จุดถนนสาย ฉ ๓ ฟากเหนือ และถนน
สาย ง ๒ ฟากเหนือ

บ้านตะวันตก จุดเส้นตั้งฉากกับถนนสาย ง ๒ ที่จุดซึ่ง
อยู่ห่างจากถนนสาย ง ๒ ตัดกับถนนสาย ค ๒ ไปทางทิศตะวันออกตามแนว
ถนนสาย ง ๒ เป็นระยะ ๗๐๐ เมตร

๑.๑๒ บ้านเหนือ จุดถนนสาย ค ๒ ฟากใต้

บ้านตะวันออก จุดถนนสาย ค ๒ ฟากตะวันตก และ
โรงเรียนลาซาลจันทบุรี

บ้านใต้ จุดถนนสาย ง ๒ ฟากเหนือ เส้นตรง
ที่ต่อตรงจากถนนสาธารณะไม่ปรากฏชื่อ ไปทางทิศตะวันออกเฉียงใต้จน
บรรจบกับถนนสาย ง ๒ และถนนสาธารณะไม่ปรากฏชื่อ ฟากเหนือ

บ้านตะวันตก จุดถนนสาย ค ๘ ฟากตะวันออก

๑.๑๓ บ้านเหนือ จุดเส้นขนานระยะ ๑๐๐ เมตร กับศูนย์
กลางถนนสาย จ ๒ เส้นขนานระยะ ๑๕๐ เมตร กับศูนย์กลางถนนสาย จ ๑
เส้นขนานระยะ ๔๐๐ เมตร กับศูนย์กลางถนนสาย จ ๒ ถนนสาธารณะ
ไม่ปรากฏชื่อ ฟากตะวันออก และเส้นขนานระยะ ๖๐๐ เมตร กับศูนย์
กลางถนนสาย จ ๒

บ้านตะวันออก จุดถนนสาธารณะไม่ปรากฏชื่อ ฟาก
ตะวันตก

บ้านใต้

จดถนนสาย จ ๒ ฟากเหนือ

บ้านตะวันตก

จดถนนสาย จ ๑ ฟากตะวันออก

๑.๑๔ บ้านเหนือ

จดถนนสาย จ ๒ ฟากใต้

บ้านตะวันออก

จดโรงเรียนบ้านคลองน้ำใส

บ้านใต้

จดเส้นขนานระยะ ๑๕๐ เมตร กับศูนย์

กลางถนนสาย จ ๒

บ้านตะวันตก

จดถนนสาย ข ๔ ฟากตะวันออก

๑.๑๕ บ้านเหนือ

จดถนนสาย จ ๒ ฟากใต้

บ้านตะวันออก

จดซอยคลองหลอด ฟากตะวันตก

บ้านใต้

จดเส้นขนานระยะ ๒๐๐ เมตร กับศูนย์

กลางถนนสาย จ ๒

บ้านตะวันตก

จดวัดสุทิวารี

๑.๑๖ บ้านเหนือ

จดถนนสาย จ ๒ ฟากใต้

บ้านตะวันออก

จดถนนสาย ก ๑ ฟากตะวันตก

บ้านใต้

จดวิทยาลัยนาฏศิลป์จันทบุรี

บ้านตะวันตก

จดคลองทราย ผังตะวันออก

๑.๑๗ บ้านเหนือ

จดถนนสาย ง ๒ ฟากใต้ ถนนสาธารณะ

ไม่ปรากฏชื่อ ฟากใต้ ทุ่งน้อยสาธารณประโยชน์ และสถานีตำรวจทางหลวง ๔

บ้านตะวันออก

จดถนนสาย ฉ ๓ ฟากตะวันตก

บ้านใต้

จดเส้นตั้งฉากกับถนนสาย ฉ ๓ ที่จุด

ซึ่งอยู่ห่างจากถนนสาย ฉ ๓ บรรจบกับถนนสาย ง ๓ ไปทางทิศตะวันตก

เฉียงเหนือตามแนวถนนสาย ฉ ๓ เป็นระยะ ๒๐๐ เมตร และถนนสาย ง ๓

ฟากเหนือ

บ้านตะวันตก

จดถนนสาย ค ๒ ฟากตะวันออก

- ๑.๑๘ **ด้านเหนือ** จดถนนสาย ง ๒ ฟากใต้
ด้านตะวันออก จดถนนสาย ค ๒ ฟากตะวันตก
ด้านใต้ จดถนนสาย ก ๕ ฟากเหนือ และถนน
 สาย ค ๙ ฟากเหนือ
ด้านตะวันตก จดถนนสาย ง ๒ ฟากตะวันออก และ
 อารามการแมล
- ๑.๑๙ **ด้านเหนือ** จดถนนสาย ก ๕ ฟากใต้
ด้านตะวันออก จดถนนสาย ค ๒ ฟากตะวันตก
ด้านใต้ จดถนนสาย ง ๓ ฟากเหนือ
ด้านตะวันตก จดถนนสาย ค ๙ ฟากตะวันออก
- ๑.๒๐ **ด้านเหนือ** จดซอยดาวเรือง—โป่งแรด ฟากใต้
ด้านตะวันออก จดแนวเขตผังเมืองรวมด้านตะวันออก
 ซึ่งเป็นเส้นขนานระยะ ๕๐๐ เมตร กับศูนย์กลางถนนสาย ฉ ๓ และศูนย์
 กลางทางหลวงแผ่นดินหมายเลข ๓ (ถนนสุขุมวิท)
ด้านใต้ จดคลองจรเข้ ผึ่งเหนือ
ด้านตะวันตก จดถนนสาย ฉ ๓ ฟากตะวันออก
- ๑.๒๑ **ด้านเหนือ** จดถนนสาย ก ๕ ฟากใต้
ด้านตะวันออก จดวิทยาลัยพยาบาลพระปกเกล้าจันทบุรี
 สถานีวิทยุกระจายเสียง สทว. ๔ ป่าเลนทุ่งพลงเหนือ และโรงพยาบาล
 พระปกเกล้าจันทบุรี
ด้านใต้ จดสถานีวิทยุกระจายเสียง สทว. ๔ ป่า
 เลนทุ่งพลงเหนือ และโรงพยาบาลพระปกเกล้าจันทบุรี
ด้านตะวันตก จดสถานีวิทยุกระจายเสียง สทว. ๔
 ป่าเลนทุ่งพลงเหนือ และโรงพยาบาลพระปกเกล้าจันทบุรี

- ๑.๒๒ กำแพงเหนือ จดถนนสาย ง ๓ ฟากใต้
 กำแพงตะวันออก จดเส้นขนานระยะ ๑๐๐ เมตร กับ
 ศูนย์กลางถนนสาย ฉ ๓
 กำแพงใต้ จดถนนสาย ก ๖ ฟากเหนือ
 กำแพงตะวันตก จดถนนสาย ก ๘ ฟากตะวันออก
 ทั้งนี้ ยกเว้นบริเวณหมายเลข ๗.๔ ที่กำหนดไว้เป็นสีเขียว
 อ่อน
- ๑.๒๓ กำแพงเหนือ จดถนนสาย ง ๓ ฟากใต้
 กำแพงตะวันออก จดถนนสาย ก ๘ ฟากตะวันตก
 กำแพงใต้ จดถนนสาย ก ๖ ฟากเหนือ
 กำแพงตะวันตก จดถนนสาย ก ๗ ฟากตะวันออก
- ๑.๒๔ กำแพงเหนือ จดเส้นขนานระยะ ๔๐๐ เมตร กับศูนย์
 กลางถนนสาย ค ๑๐ และถนนสาธารณะไม่ปรากฏชื่อ ฟากตะวันตก และ
 ฟากใต้
 กำแพงตะวันออก จดถนนสาธารณะไม่ปรากฏชื่อ ฟาก
 ตะวันตก
 กำแพงใต้ จดถนนสาย ค ๑๐ ฟากเหนือ
 กำแพงตะวันตก จดแม่น้ำจันทบุรี ฝั่งตะวันออก และ
 ที่พักสงฆ์ ท่านเจ้าคุณพระยาวิสุทธโกษา
- ๑.๒๕ กำแพงเหนือ จดคลองทราย ฝั่งตะวันตก สถานีวิทยุ
 กระจายเสียง สท. ๔ ป่าเลนนทุ่งพลงเหนือ และโรงพยาบาลพระปกเกล้า
 จันทบุรี
 กำแพงตะวันออก จดสถานีวิทยุกระจายเสียง สท. ๔
 ป่าเลนนทุ่งพลงเหนือ และโรงพยาบาลพระปกเกล้าจันทบุรี

ถ้ำน้ำใต้ จดถนนสาย ง ๕ ฟากเหนือ
 ถ้ำน้ำตะวันตก จดถนนสาย ข ๔ ฟากตะวันออก และ
 ถนนสาย ค ๑ ฟากตะวันออก

๑.๒๖ ถ้ำน้ำเหนือ จดถนนสาย ค ๑๐ ฟากใต้ และถนน
 สาย ง ๓ ฟากใต้

ถ้ำน้ำตะวันออก จดถนนสาย ก ๗ ฟากตะวันตก

ถ้ำน้ำใต้ จดถนนสาย ก ๖ ฟากเหนือ

ถ้ำน้ำตะวันตก จดถนนสาย ง ๔ ฟากตะวันออก

๑.๒๗ ถ้ำน้ำเหนือ จดถนนสาย ข ๕ ฟากใต้

ถ้ำน้ำตะวันออก จดถนนสาย ข ๔ ฟากตะวันตก และ
 ถนนสาธารณะไม่ปรากฏชื่อ ฟากตะวันตก

ถ้ำน้ำใต้ จดถนนสาย ง ๕ ฟากเหนือ

ถ้ำน้ำตะวันตก จดทุ่งพลงใต้สาธารณประโยชน์ สำนักงาน
 งานการไฟฟ้าจังหวัดจันทบุรี สำนักงานเกษตรจังหวัดจันทบุรี สำนักงาน
 หน่วยมาลาเรียที่ ๗ จันทบุรี หน่วยป้องกันและกำจัดศัตรูพืชที่ ๔ จันทบุรี
 และสถานีวิทยุกระจายเสียงทหารอากาศ ๑๑๖ จันทบุรี

๑.๒๘ ถ้ำน้ำเหนือ จดถนนสาย ค ๑๐ ฟากใต้

ถ้ำน้ำตะวันออก จดถนนสาย ง ๔ ฟากตะวันตก

ถ้ำน้ำใต้ จดเส้นขนานระยะ ๑๕๐ เมตร กับศูนย์
 กลางถนนสาย ก ๔ และเส้นตรงที่ลากต่อตรงจากถนนสาย ก ๔ ฟากใต้
 ไปทางทิศตะวันตกเฉียงเหนือ จนบรรจบกับแม่น้ำจันทบุรี

ถ้ำน้ำตะวันตก จดแม่น้ำจันทบุรี ฝั่งตะวันออก

๑.๒๙ ถ้ำน้ำเหนือ จดถนนสาย ก ๖ ฟากใต้

ด้านตะวันออก จดเส้นขนานระยะ ๑๐๐ เมตร กับศูนย์
กลางถนนสาย ฉ ๓ เส้นตั้งฉากกับถนนสาย ฉ ๓ ที่จุดซึ่งอยู่ห่างจากถนน
สาย ฉ ๓ บรรจบกับถนนสาย ก ๖ ไปทางทิศตะวันออกเฉียงใต้ตามแนว
ถนนสาย ฉ ๓ เป็นระยะ ๔๕๐ เมตร และถนนสาย ฉ ๓ พากตะวันตก

ด้านใต้ จดคลองจรเข้ ผึ่งเหนือ คลองนารายณ์
ผึ่งเหนือ และคลองสระบาป ผึ่งเหนือ

ด้านตะวันตก จดถนนสาย ง ๔ พากตะวันออก

๑.๓๐ ด้านเหนือ จดถนนสาย ค ๑๑ พากใต้

ด้านตะวันออก จดแม่น้ำจันทบุรี ผึ่งตะวันตก

ด้านใต้ จดแม่น้ำจันทบุรี ผึ่งเหนือ และถนน
สาย ก ๑๔ พากตะวันออก

ด้านตะวันตก จดถนนสาย ก ๑๑ พากตะวันออก
และถนนสาย ค ๑๑ พากตะวันออก

๑.๓๑ ด้านเหนือ จดทุ่งพลองใต้สาธารณประโยชน์ สำนัก
งานการไฟฟ้าจังหวัดจันทบุรี สำนักงานเกษตรจังหวัดจันทบุรี สำนักงาน
หน่วยมาลาเรียที่ ๗ จันทบุรี หน่วยป้องกันและกำจัดศัตรูพืชที่ ๔ จันทบุรี
สถานีวิทยุกระจายเสียงทหารอากาศ ๑๖๖ จันทบุรี

ด้านตะวันออก จดถนนสาย ก ๑๒ พากตะวันตก

ด้านใต้ จดถนนสาย ก ๑๑ พากเหนือ

ด้านตะวันตก จดถนนสาย จ ๓ พากตะวันออก

๑.๓๒ ด้านเหนือ จดถนนสาย จ ๓ พากใต้ และถนน
สาย ก ๑๑ พากตะวันตก และพากใต้

ด้านตะวันออก จดถนนสาย ก ๑๔ พากตะวันตก และ
แม่น้ำจันทบุรี ผึ่งตะวันตก

บ้านใต้ จุดแนวเขตผังเมืองรวมบ้านใต้ ซึ่งเป็น
เป็นแม่น้ำจันทบุรี ฝั่งเหนือ

บ้านตะวันตก จุดแนวเขตผังเมืองรวมบ้านใต้ ซึ่งเป็น
แม่น้ำจันทบุรี ฝั่งตะวันออกและฝั่งเหนือ และเส้นขนานระยะ ๓๕๐ เมตร
กับศูนย์กลางถนนสาย ก ๑๑

๑.๓๓ บ้านเหนือ จุดแม่น้ำจันทบุรี ฝั่งใต้ ถนนสาย ก ๑๔
ปากตะวันตก และโรงเรียนวัดอ่างหิน

บ้านตะวันออก จุดเส้นขนานระยะ ๑๐๐ เมตร กับศูนย์
กลางถนนสาย ก ๑๔ และคลองเกาะไทรนค ฝั่งตะวันตก

บ้านใต้ จุดแนวเขตผังเมืองรวมบ้านใต้ ซึ่งเป็น
เส้นตรงที่ต่อตรงจากเส้นตรงที่เชื่อมระหว่างจุดบนบ้านตะวันออกของถนน
สาย ง ๔ ซึ่งอยู่ห่างจากเชิงสะพานข้ามคลองสระบาป ฝั่งตะวันตก ไปทาง
ทิศใต้ตามแนวถนนสาย ง ๔ เป็นระยะ ๑,๐๐๐ เมตร กับจุดบนถนนสาย
ก ๑๔ ซึ่งอยู่ห่างจากถนนสาย ก ๑๔ ตัดกับแม่น้ำจันทบุรี ฝั่งใต้ ไปทาง
ทิศใต้ ตามแนวถนนสาย ก ๑๔ เป็นระยะ ๘๐๐ เมตร ไปทางทิศตะวันตก
จนบรรจบกับเส้นขนานระยะ ๕๐๐ เมตร กับศูนย์กลางถนนสาย ก ๑๔

บ้านตะวันตก จุดแนวเขตผังเมืองรวมบ้านใต้ ซึ่งเป็น
เส้นขนานระยะ ๕๐๐ เมตร กับศูนย์กลางถนนสาย ก ๑๔

๒. ที่ดินในบริเวณหมายเลข ๒.๑ ถึงหมายเลข ๒.๑๘ ที่กำหนดไว้
เป็นสีส้ม ให้เป็นที่ดินประเภทที่อยู่อาศัยหนาแน่นปานกลาง มีรายการ
ดังต่อไปนี้

๒.๑ บ้านเหนือ จุดถนนสาย ค ๑ ปากใต้

บ้านตะวันออก จุดเส้นขนานระยะ ๑๕๐ เมตร กับศูนย์
กลางถนนสาย ง ๑

	ด้านใต้	จุดถนนสาธารณะไม่ปรากฏชื่อ ฟากเหนือ
	ด้านตะวันตก	จุดถนนสาธารณะไม่ปรากฏชื่อ ฟาก
ตะวันออก		
๒.๒	ด้านเหนือ	จุดถนนสาธารณะไม่ปรากฏชื่อ ฟากใต้
	ด้านตะวันออก	จุดเส้นขนานระยะ ๓๐๐ เมตร กับศูนย์
กลางถนนสาย ง ๑		
	ด้านใต้	จุดห่างหุ้มส่วนจำกัดโรงงานอุตสาหกรรม
ทอเสื้อจันทบุรี		
	ด้านตะวันตก	จุดถนนสาย ง ๑ ฟากตะวันออก
๒.๓	ด้านเหนือ	จุดกองร้อย อส.จบ. ที่ ๔ กองร้อย
อส.จบ. ที่ ๗ และศูนย์การศึกษานอกโรงเรียนจังหวัดจันทบุรี		
	ด้านตะวันออก	จุดเส้นขนานระยะ ๓๐๐ เมตร กับศูนย์
กลางถนนสาย ฉ ๓		
	ด้านใต้	จุดเส้นขนานระยะ ๑๕๐ เมตร กับศูนย์
กลางถนนสาธารณะไม่ปรากฏชื่อ		
	ด้านตะวันตก	จุดถนนสาย ฉ ๓ ฟากตะวันออก
๒.๔	ด้านเหนือ	จุดเส้นขนานระยะ ๓๐๐ เมตร กับศูนย์
กลางถนนสาย ฉ ๓		
	ด้านตะวันออก	จุดเส้นขนานระยะ ๒๐๐ เมตร กับศูนย์
กลางถนนสาย ฉ ๒		
	ด้านใต้	จุดถนนสาย ฉ ๓ ฟากเหนือ
	ด้านตะวันตก	จุดเส้นตั้งฉากกับศูนย์กลางถนนสาย
ฉ ๓ ที่จุดซึ่งอยู่ห่างจากถนนสาย ฉ ๓ บรรจบกับถนนสาย ง ๒ ไปทางทิศ		
ตะวันออกเฉียงเหนือตามแนวถนนสาย ฉ ๓ เป็นระยะ ๔๕๐ เมตร		

๒.๕ ก้านเหนือ จดถนนสาย ก ๒ ฟากใต้
 ก้านตะวันออก จดเส้นขนานระยะ ๑๕๐ เมตร กับศูนย์
 กลางถนนสาย ง ๑
 ก้านใต้ จดเส้นขนานระยะ ๒๐๐ เมตร กับศูนย์
 กลางถนนสาย ก ๓

ก้านตะวันตก จดถนนสาย ก ๑ ฟากตะวันออก
 ๒.๖ ก้านเหนือ จดเขตเทศบาลเมืองจันทบุรี จังหวัด
 จันทบุรี และคลองท่าช้าง ผังใต้
 ก้านตะวันออก จดคลองท่าช้าง ผังตะวันตก และ
 แม่น้ำจันทบุรี ผังตะวันตก
 ก้านใต้ จดถนนสาย ก ๓ ฟากเหนือ
 ก้านตะวันตก จดสโมสรข้าราชการ หอประชุมทองใหญ่
 อนุสรณ์ ศาลหลักเมืองจันทบุรี ห้องสมุดประชาชนจังหวัดจันทบุรี และ
 เขตทหาร

ทั้งนี้ ยกเว้นบริเวณหมายเลข ๑๐.๙ ที่กำหนดไว้เป็นสีน้ำเงิน

๒.๗ ก้านเหนือ จดถนนสาธารณะไม่ปรากฏชื่อ ฟากใต้
 และเส้นตรงที่ต่อตรงจากถนนสาธารณะไม่ปรากฏชื่อ ไปทางทิศตะวันออก
 เฉียงใต้จนบรรจบกับถนนสาย ง ๒

ก้านตะวันออก จดถนนสาย ง ๒ ฟากตะวันตก
 ก้านใต้ จดถนนสาย ง ๒ ฟากเหนือ
 ก้านตะวันตก จดถนนสาย ค ๘ ฟากตะวันออก

๒.๘ ก้านเหนือ จดเส้นขนานระยะ ๒๐๐ เมตร กับศูนย์
 กลางถนนสาย ก ๓ เส้นขนานระยะ ๑๕๐ เมตร กับศูนย์กลางถนนสาย ก ๖
 และถนนสาย ก ๓ ฟากใต้

ค้ำนตะวันออก	จดถนนสาย ก ๖	ฟากตะวันออก
ค้ำนใต้	จดถนนสาย ก ๒	ฟากเหนือ
ค้ำนตะวันตก	จดถนนสาย ก ๑	ฟากตะวันออก
๒.๘ ค้ำนเหนือ	จดถนนสาธารณะไม่ปรากฏชื่อ	ฟากใต้
ค้ำนตะวันออก	จดถนนสาย ง ๒	ฟากตะวันตก
ค้ำนใต้	จดโรงเรียนวัดจันทนาราม	และวัด

จันทนาราม

ค้ำนตะวันตก	จดแม่น้ำจันทบุรี	ฝั่งตะวันออก
๒.๑๐ ค้ำนเหนือ	จดวัดโบสถ์เมือง	และถนนสาย ก ๓

ฟากใต้

ค้ำนตะวันออก	จดแม่น้ำจันทบุรี	ฝั่งตะวันตก
ค้ำนใต้	จดแม่น้ำจันทบุรี	ฝั่งเหนือ
ค้ำนตะวันตก	จดถนนศรีจันทร์	ฟากตะวันออก และ
ถนนสาย ก ๓	ฟากตะวันออก	

ทั้งนี้ ยกเว้นบริเวณหมายเลข ๘.๑๐ ที่กำหนดไว้เป็นสี่ทา

อ่อน

๒.๑๑ ค้ำนเหนือ	จดถนนสาย ง ๒	ฟากใต้ และถนนสาย
ก ๘	ฟากใต้	

ค้ำนตะวันออก จดถนนสาย ก ๘ ฟากตะวันตก
 ค้ำนใต้ จดถนนสาธารณะไม่ปรากฏชื่อ ฟาก
 เหนือ เส้นตรงที่ต่อตรงจากถนนสาธารณะไม่ปรากฏชื่อ ไปทางทิศตะวันตก
 เฉียงเหนือจนบรรจบกับหนองขนอน หนองขนอน ฝั่งตะวันตก เส้นขนาน
 ระยะ ๒๐๐ เมตร กับศูนย์กลางถนนสาย ง ๓ ถนนพิศาลธีรคุณ ฟาก
 ตะวันออก โรงเรียนวัดไผ่ล้อม วัดไผ่ล้อม ถนนพิศาลธีรคุณ ฟากตะวันตก
 และถนนสาธารณะไม่ปรากฏชื่อ ฟากเหนือ

ก้านตะวันตก จดแม่น้ำจันทบุรี ผึ่งตะวันออก
 วัดแม่พระปฏิสนธินิรมลจันทบุรี (วัดคากอลิก) และโรงเรียนสตรีมารคา
 พิทักษ์

ทั้งนี้ ยกเว้นบริเวณหมายเลข ๙.๑๔ ที่กำหนดไว้เป็นสี่เทา
 อ่อน

๒.๑๒ ก้านเหนือ จดถนนสาย ก ๒ ฟากใต้

ก้านตะวันออก จดศาลากลางจังหวัดจันทบุรี องค์การ
 บริหารส่วนจังหวัดจันทบุรี ชุมสายโทรศัพท์จันทบุรี สำนักงานที่ดินจังหวัด
 จันทบุรี สถานีวิทยุกระจายเสียงแห่งประเทศไทย จังหวัดจันทบุรี และ
 บ้านพักอัยการจังหวัดจันทบุรี

ก้านใต้ จดถนนสาย ก ๕ ฟากเหนือ

ก้านตะวันตก จดถนนสาย ก ๑ ฟากตะวันออก

๒.๑๓ ก้านเหนือ จดถนนศรีจันทร์ ฟากใต้

ก้านตะวันออก จดถนนศรีจันทร์ ฟากตะวันตก

ก้านใต้ จดแม่น้ำจันทบุรี ผึ่งเหนือ

ก้านตะวันตก จดถนนสาย ก ๑๐ ฟากตะวันออก

๒.๑๔ ก้านเหนือ จดถนนสาย ง ๕ ฟากใต้ วัดใหม่ และ

ถนนสาย ก ๑๐ ฟากใต้

ก้านตะวันออก จดถนนสาย ก ๑๐ ฟากตะวันตก และ

ถนนสาย ก ๑๑ ฟากตะวันตก

ก้านใต้ จดถนนสาย ก ๑๑ ฟากเหนือ

ก้านตะวันตก จดซอยเมตตา ฟากตะวันออก ซอยอมร

ฟากตะวันออก และซอยท่าแฉลบ ฟากตะวันออก

ทั้งนี้ ยกเว้นบริเวณหมายเลข ๙.๑๔ ที่กำหนดไว้เป็นสี่เขียว
 มะกอก และหมายเลข ๙.๑๖ ที่กำหนดไว้เป็นสี่เทาอ่อน

- ๒.๑๕ ก้านเหนือ จดแม่น้ำจันทบุรี ผึ่งใต้
 ก้านตะวันออก จดถนนสาย ง ๓ ฟากตะวันออก ถนน
 ศรีรัตน ฟากเหนือ และถนนสาธารณะไม่ปรากฏชื่อ ฟากตะวันตก
 ก้านใต้ จดเส้นขนานระยะ ๔๐๐ เมตร กับศูนย์
 กลางถนนสาย ก ๑๐
 ก้านตะวันตก จดแม่น้ำจันทบุรี ผึ่งตะวันออก
- ๒.๑๖ ก้านตะวันออก จดแม่น้ำจันทบุรี ผึ่งตะวันตก
 ก้านใต้ จดถนนสาย ก ๑๑ ฟากเหนือ
 ก้านตะวันตก จดถนนสาย ก ๑๐ ฟากตะวันออก
- ๒.๑๗ ก้านเหนือ จดเส้นขนานระยะ ๑๕๐ เมตร กับศูนย์
 กลางถนนสาย ง ๕ ถนนสาย ก ๑๑ ฟากใต้ และการสื่อสารแห่งประเทศไทย
 จังหวัดจันทบุรี
 ก้านตะวันออก จดถนนสาย ก ๑๑ ฟากตะวันตก
 ก้านตะวันตก จดถนนสาย ก ๑๓ ฟากตะวันออก
- ๒.๑๘ ก้านเหนือ จดเส้นขนานระยะ ๑๕๐ เมตร กับศูนย์
 กลางถนนสาย ง ๕ และวิทยาลัยเทคนิคจันทบุรี
 ก้านตะวันออก จดถนนสาย ก ๑๓ ฟากตะวันตก และ
 ถนนสาย ก ๑๑ ฟากตะวันตก
 ก้านใต้ จดถนนสาย ก ๑๑ ฟากเหนือ
 ก้านตะวันตก จดถนนสาย ก ๑๒ ฟากตะวันออก
- ทุ่งคอนหัวสาธารณประโยชน์ ทุ่งพลงใต้สาธารณประโยชน์ สำนักงาน
 การไฟฟ้าจังหวัดจันทบุรี สำนักงานเกษตรจังหวัดจันทบุรี สำนักงานหน่วย
 มาลาเรียที่ ๗ จันทบุรี หน่วยป้องกันและกำจัดศัตรูพืชที่ ๔ จันทบุรี และ
 สถานีวิทยุกระจายเสียงทหารอากาศ ๐๑๖ จันทบุรี

ทั้งนี้ ยกเว้นบริเวณหมายเลข ๙.๑๘ ที่กำหนดไว้เป็นสี่เหลี่ยม
 อ่อน

๓. ที่ดินในบริเวณหมายเลข ๓.๑ ถึงหมายเลข ๓.๒๑ ที่กำหนดไว้
 เป็นสีแดง ให้เป็นที่ดินประเภทพาณิชยกรรมและที่อยู่อาศัยหนาแน่นมาก
 มีรายการดังต่อไปนี้

๓.๑ บ้านเหนือ จดเส้นขนานระยะ ๒๐๐ เมตร กับศูนย์
 กลางถนนสาย ฉ ๑

บ้านตะวันออก จดทางหลวงจังหวัดหมายเลข ๓๒๔๙
 ฟากตะวันตก และเส้นตั้งฉากกับถนนสาย ฉ ๑ ที่จุดซึ่งอยู่ห่างจากถนนสาย
 ฉ ๑ บรรจบกับทางหลวงจังหวัดหมายเลข ๓๒๔๙ ไปทางทิศตะวันออกตาม
 แนวถนนสาย ฉ ๑ เป็นระยะ ๓๐๐ เมตร

บ้านใต้ จดถนนสาย ฉ ๑ ฟากเหนือ

บ้านตะวันตก จดเส้นตรงที่ต่อตรงจากเส้นขนานระยะ
 ๑๕๐ เมตร กับศูนย์กลางถนนสาย ง ๑

๓.๒ บ้านเหนือ จดถนนสาย ฉ ๑ ฟากใต้

บ้านตะวันออก จดวิทยาลัยวิชาไฟพระณี

บ้านใต้ จดถนนสาย ง ๑ ฟากตะวันออก และ
 เส้นขนานระยะ ๒๐๐ เมตร กับศูนย์กลางถนนสาย ฉ ๑

บ้านตะวันตก จดเส้นขนานระยะ ๑๕๐ เมตร กับศูนย์
 กลางถนนสาย ง ๑

๓.๓ บ้านเหนือ จดถนนสาย ค ๑ ฟากใต้

บ้านตะวันออก จดถนนสาย ง ๑ ฟากตะวันตก

บ้านใต้ จดถนนสาธารณะไม่ปรากฏชื่อ ฟากเหนือ

บ้านตะวันตก จดเส้นขนานระยะ ๑๕๐ เมตร กับศูนย์
 กลางถนนสาย ง ๑

- ๓.๔ ค้ำหน้าเหนือ จดเส้นขนานระยะ ๓๐๐ เมตร กับศูนย์
 กลางถนนสาย ฉ ๓
 ค้ำหน้าตะวันออก จดแนวเขตผังเมืองรวมค้ำหน้าตะวันออก
 ซึ่งเป็นเส้นขนานระยะ ๕๐๐ เมตร กับศูนย์กลางถนนสาย ฉ ๒ และการ
 ประปาจันทบุรี การประปาส่วนภูมิภาค
 ค้ำหน้าใต้ จดถนนสาย ฉ ๓ ฟากเหนือ
 ค้ำหน้าตะวันตก จดเส้นขนานระยะ ๒๐๐ เมตร กับศูนย์
 กลางถนนสาย ฉ ๒
- ๓.๕ ค้ำหน้าเหนือ จดถนนสาย ค ๒ ฟากใต้
 ค้ำหน้าตะวันออก จดถนนสาย ง ๑ ฟากตะวันตก
 ค้ำหน้าใต้ จดถนนสาย ค ๓ ฟากเหนือ
 ค้ำหน้าตะวันตก จดถนนสาย ค ๑ ฟากตะวันออก เส้น
 ขนานระยะ ๒๐๐ เมตร กับศูนย์กลางถนนสาย ค ๓ และเส้นขนานระยะ
 ๑๕๐ เมตร กับศูนย์กลางถนนสาย ง ๑
- ๓.๖ ค้ำหน้าเหนือ จดถนนสาธารณะไม่ปรากฏชื่อ ฟากใต้
 ค้ำหน้าตะวันออก จดเขตทหาร
 ค้ำหน้าใต้ จดสำนักงานขนส่งจังหวัดจันทบุรี
 ค้ำหน้าตะวันตก จดถนนสาย ง ๑ ฟากตะวันออก
- ๓.๗ ค้ำหน้าเหนือ จดสำนักงานขนส่งจังหวัดจันทบุรี
 ค้ำหน้าตะวันออก จดเขตทหาร
 ค้ำหน้าใต้ จดถนนสาย ค ๓ ฟากเหนือ และสำนัก
 งานอุตสาหกรรมจังหวัดจันทบุรี
- ค้ำหน้าตะวันตก จดถนนสาย ง ๑ ฟากตะวันออก
- ๓.๘ ค้ำหน้าเหนือ จดถนนสาย ค ๓ ฟากใต้

- บ้านตะวันออก จดเส้นขนานระยะ ๑๕๐ เมตร กับศูนย์
 กลางถนนสาย ก ๖
- บ้านใต้ จดเส้นขนานระยะ ๒๐๐ เมตร กับศูนย์
 กลางถนนสาย ก ๓
- บ้านตะวันตก จดถนนสาย ก ๑ ฟากตะวันออก
- ๓.๙ บ้านเหนือ จดแขวงทางจันทบุรี และถนนสาย
 ก ๓ ฟากใต้
- บ้านตะวันออก จดถนนสาย ก ๗ ฟากตะวันตก และ
 โรงเรียนสฤทธิเกษ
- บ้านใต้ จดถนนสาย ก ๔ ฟากเหนือ
- บ้านตะวันตก จดถนนสาย ก ๖ ฟากตะวันออก
- ๓.๑๐ บ้านเหนือ จดศาลจังหวัดจันทบุรี สำนักงานการ
 ประถมศึกษาจังหวัดจันทบุรี การประปาจันทบุรี และสำนักงานทรัพยากร
 ธรณีจังหวัดจันทบุรี
- บ้านตะวันออก จดถนนสาธารณะไม่ปรากฏชื่อ ฟาก
 ตะวันตก
- บ้านใต้ จดถนนพิทักษ์สันติราษฎร์ ฟากเหนือ
- บ้านตะวันตก จดถนนสาย ก ๗ ฟากตะวันออก
- ๓.๑๑ บ้านเหนือ จดถนนสาย ก ๔ ฟากใต้
- บ้านตะวันออก จดถนนสาย ก ๓ ฟากตะวันตก
- บ้านใต้ จดถนนขวาง ฟากเหนือ
- บ้านตะวันตก จดถนนสาย ก ๗ ฟากตะวันออก
- ทั้งนี้ ยกเว้นบริเวณหมายเลข ๙.๙ ที่กำหนดไว้เป็นสี่เหลี่ยมน
- ๓.๑๒ บ้านเหนือ จดถนนสาย ก ๔ ฟากใต้

- บ้านตะวันออก จดถนนสาย ค ๗ ฟากตะวันตก
 บ้านใต้ จดถนนสาย ค ๕ ฟากเหนือ และโรงเรียน
 เทศบาลเมืองจันทบุรี
- บ้านตะวันตก จดสนามกีฬาจังหวัดจันทบุรี
 ๓.๑๓ บ้านตะวันออก จดถนนศรีจันทร์ ฟากตะวันตก
 บ้านใต้ จดถนนศรีจันทร์ ฟากเหนือ ถนนสาย
 ก ๑๐ ฟากเหนือ และสมาคมสว่างกตัญญูธรรมสถาน
- บ้านตะวันตก จดถนนขวาง ฟากตะวันออก
 ๓.๑๔ บ้านเหนือ จดถนนสาย ค ๕ ฟากใต้ และถนนสาย
 ค ๗ ฟากใต้
- บ้านตะวันออก จดถนนสาย ค ๗ ฟากตะวันตก
 บ้านใต้ จดถนนสาย ง ๕ ฟากเหนือ
 บ้านตะวันตก จดถนนสาธารณะไม่ปรากฏชื่อ ฟาก
 ตะวันออก
- ๓.๑๕ บ้านเหนือ จดถนนสาธารณะไม่ปรากฏชื่อ ฟากใต้
 ถนนพิศาลธีรคุณ ฟากตะวันออก เส้นขนานระยะ ๒๐๐ เมตร กับศูนย์กลาง
 ถนนสาย ง ๓ หนองขนอน ฝั่งตะวันออก เส้นตรงที่ต่อตรงจากแนวศูนย์กลาง
 ถนนสาธารณะไม่ปรากฏชื่อ ไปทางทิศตะวันตกเฉียงเหนือจนบรรจบ
 กับหนองขนอน และถนนสาธารณะไม่ปรากฏชื่อ ฟากใต้
- บ้านตะวันออก จดถนนสาย ค ๔ ฟากตะวันตก
 บ้านใต้ จดถนนสาย ง ๓ ฟากเหนือ
 บ้านตะวันตก จดถนนสาย ง ๓ ฟากตะวันออก และ
 แม่น้ำจันทบุรี ฝั่งตะวันออก

๓.๑๖ กำแพงเหนือ จุดเส้นตั้งฉากกับถนนสาย ฉ ๓ ที่จุดซึ่งอยู่ห่างจากถนนสาย ฉ ๓ บรรจบกับถนนสาย ง ๓ ไปทางทิศเหนือตามแนวถนนสาย ฉ ๓ เป็นระยะ ๒๐๐ เมตร

กำแพงตะวันออก จุดถนนสาย ฉ ๓ พากตะวันตก

กำแพงใต้ จุดเส้นตั้งฉากกับถนนสาย ฉ ๓ ที่จุดซึ่งอยู่ห่างจากถนนสาย ฉ ๓ บรรจบกับถนนสาย ก ๖ ไปทางทิศตะวันออกเฉียงใต้ตามแนวถนนสาย ฉ ๓ เป็นระยะ ๔๕๐ เมตร

กำแพงตะวันตก จุดเส้นขนานระยะ ๑๐๐ เมตร กับศูนย์กลางถนนสาย ฉ ๓ และถนนสาย ง ๓ พากตะวันออก

๓.๑๗ กำแพงเหนือ จุดถนนตรีรัตน์ พากใต้

กำแพงตะวันออก จุดถนนสาย ง ๓ พากตะวันตก และถนนสาย ง ๔ พากตะวันตก

กำแพงใต้ จุดถนนสาย ค ๑๐ พากเหนือ

กำแพงตะวันตก จุดถนนสาธารณะไม่ปรากฏชื่อ พากตะวันออก และพากเหนือ

๓.๑๘ กำแพงเหนือ จุดซอยท่าแฉลบ พากใต้

กำแพงตะวันออก จุดซอยอมร พากตะวันตก และซอยเมตตา พากตะวันตก

กำแพงใต้ จุดถนนสาย ค ๑๑ พากเหนือ

กำแพงตะวันตก จุดถนนสาย ง ๕ พากตะวันออก

๓.๑๙ กำแพงเหนือ จุดถนนสาย ง ๓ พากใต้

กำแพงใต้ จุดถนนสาย ค ๑๐ พากเหนือ

กำแพงตะวันตก จุดถนนสาย ง ๔ พากตะวันออก

๓.๒๐ กำแพงเหนือ จุดถนนสาย ค ๑๑ พากใต้

ด้านตะวันออก จดเส้นขนานระยะ ๑๕๐ เมตร กับศูนย์
กลางถนนสาย ง ๕

ด้านใต้ จดถนนสาย ก ๑๓ ฟากเหนือ

ด้านตะวันตก จดถนนสาย ง ๕ ฟากตะวันออก

๓.๒๑ ด้านเหนือ จดถนนสาย ง ๕ ฟากใต้

ด้านตะวันออก จดถนนสาย ก ๑๓ ฟากตะวันตก

ด้านใต้ จดวิทยาลัยเทคนิคจันทบุรี และเส้น

ขนานระยะ ๑๕๐ เมตร กับศูนย์กลางถนนสาย ง ๕

ด้านตะวันตก จดทุ่งพลองใต้สาธารณประโยชน์ สำนัก
งานการไฟฟ้า จังหวัดจันทบุรี สำนักงานเกษตรจังหวัดจันทบุรี สำนักงาน
หน่วยมาลาเรียที่ ๗ จันทบุรี หน่วยป้องกันและกำจัดศัตรูพืชที่ ๔ จันทบุรี
และสถานีวิทยุกระจายเสียงทหารอากาศ ๐๑๖ จันทบุรี

๔. ที่ดินในบริเวณหมายเลข ๔.๑ ถึงหมายเลข ๔.๓ ที่กำหนดไว้
เป็นสีม่วง ให้เป็นที่ดินประเภทอุตสาหกรรมและคลังสินค้า มีรายการ
ดังต่อไปนี้

๔.๑ ห้างหุ้นส่วนจำกัดโรงงานอุตสาหกรรมทอเสื้อจันทบุรี

๔.๒ โรงงานนัฐพันธ์ดินเผา

๔.๓ บริษัทช่วยชวน จำกัด

๕. ที่ดินในบริเวณหมายเลข ๕.๑ ถึงหมายเลข ๕.๕ ที่กำหนดไว้
เป็นสีม่วงอ่อน ให้เป็นที่ดินประเภทอุตสาหกรรมเฉพาะกิจ มีรายการ
ดังต่อไปนี้

๕.๑ ด้านเหนือ จดเส้นตั้งฉากกับถนนสาย ง ๑ ที่จุดซึ่ง

อยู่ห่างจากถนนสาย ง ๑ บรรจบกับถนนสาย ฉ ๑ ไปทางทิศใต้ตามแนว
ถนนสาย ง ๑ เป็นระยะ ๒๐๐ เมตร

ก้านตะวันออก จดถนนสาย ง ๑ ฟากตะวันตก

ก้านใต้ จดเส้นตั้งฉากกับถนนสาย ง ๑ ที่จุดซึ่ง
อยู่ห่างจากถนนสาย ง ๑ บรรจบกับถนนสาย ฉ ๑ ไปทางทิศใต้ตามแนว
ถนนสาย ง ๑ เป็นระยะ ๗๐๐ เมตร

ก้านตะวันตก จดเส้นขนานระยะ ๑๕๐ เมตร กับศูนย์
กลางถนนสาย ง ๑

๕.๒ ก้านเหนือ จดห่างหิ้นส่วนจำกัดโรงงานอุตสาหกรรม
ทอเสื้อจันทบุรี

ก้านตะวันออก จดเส้นขนานระยะ ๒๐๐ เมตร กับศูนย์
กลางถนนสาย ง ๑

ก้านใต้ จดถนนสาธารณะไม่ปรากฏชื่อ ฟากเหนือ

ก้านตะวันตก จดถนนสาย ง ๑ ฟากตะวันออก

๕.๓ ก้านเหนือ จดเส้นขนานระยะ ๓๐๐ เมตร กับศูนย์
กลางถนนสาย ง ๒

ก้านตะวันออก จดเส้นตั้งฉากกับถนนสาย ง ๒ ที่จุดซึ่ง
อยู่ห่างจากถนนสาย ง ๒ ตัดกับถนนสาย ก ๒ ไปทางทิศตะวันออกตาม
แนวถนนสาย ง ๒ เป็นระยะ ๗๐๐ เมตร

ก้านใต้ จดถนนสาย ง ๒ ฟากเหนือ

ก้านตะวันตก จดถนนสาย ก ๒ ฟากตะวันออก

๕.๔ ก้านตะวันออก จดถนนสาย ข ๔ ฟากตะวันตก

ก้านใต้ จดถนนสาย ง ๕ ฟากเหนือ

ก้านตะวันตก จดถนนสาธารณะไม่ปรากฏชื่อ ฟาก

ตะวันออก

๕.๕ ตำบลเหนือ จดเส้นขนานระยะ ๑๕๐ เมตร กับศูนย์
กลางถนนสาย ก ๙

ตำบลตะวันออก จดถนนสาย ง ๔ ฟากตะวันออก

ตำบลใต้ จดถนนสาย ก ๙ ฟากเหนือ

ตำบลตะวันตก จดถนนสาย ก ๙ ฟากตะวันออก

๖. ที่ดินในบริเวณหมายเลข ๖.๑ ถึงหมายเลข ๖.๑๓ ที่กำหนดไว้
เป็นสี่เหลี่ยม ให้เป็นที่ดินประเภทชนบทและเกษตรกรรม มีรายการดังต่อไปนี้

๖.๑ ตำบลเหนือ จดแนวเขตผังเมืองรวมตำบลเหนือ ซึ่ง
เป็นเส้นขนานระยะ ๕๐๐ เมตร กับศูนย์กลางถนนสาย ฉ ๑ และคลอง
บ้านแก้ว ผังใต้

ตำบลตะวันออก จดทางหลวงจังหวัดหมายเลข ๓๒๔๙
ฟากตะวันตก เส้นขนานระยะ ๒๐๐ เมตร กับศูนย์กลางถนนสาย ฉ ๑ และ
เส้นตรงที่ต่อตรงจากเส้นขนานระยะ ๑๕๐ เมตร กับศูนย์กลางถนนสาย ง ๑

ตำบลใต้ จดถนนสาย ฉ ๑ ฟากเหนือ

ตำบลตะวันตก จดแนวเขตผังเมืองรวมตำบลตะวันตก ซึ่ง
เป็นเส้นตรงที่ต่อตรงจากเส้นขนานระยะ ๕๐๐ เมตร กับศูนย์กลางถนน
สาย จ ๑

๖.๒ ตำบลเหนือ จดคลองบ้านแก้ว ผังใต้

ตำบลตะวันออก จดคลองบ้านแก้ว ผังตะวันตก

ตำบลใต้ จดถนนสาย ฉ ๑ ฟากเหนือ และ

วิทยาลัยรำไพพรรณี

ตำบลตะวันตก จดเส้นตั้งฉากกับถนนสาย ฉ ๑ ที่จุดซึ่ง
อยู่ห่างจากถนนสาย ฉ ๑ บรรจบกับทางหลวงจังหวัดหมายเลข ๓๒๔๙ ไป
ทางทิศตะวันออกตามแนวถนนสาย ฉ ๑ เป็นระยะ ๓๐๐ เมตร และ
ทางหลวงจังหวัดหมายเลข ๓๒๔๙ ฟากตะวันออก

๖.๓ ก้านเหนือ จดถนนสาย ฉ ๑ ฟากใต้

ก้านตะวันออก จดเส้นขนานระยะ ๑๕๐ เมตร กับศูนย์
กลางถนนสาย ง ๑ และโรงเรียนบ้านแก้ว

ก้านใต้ จดถนนสาย ค ๑ ฟากเหนือ และถนน
สาย ข ๑ ฟากเหนือ

ก้านตะวันตก จดถนนสาย จ ๑ ฟากตะวันออก

๖.๔ ก้านเหนือ จดถนนสาย ฉ ๑ ฟากใต้

ก้านตะวันออก จดถนนสาย จ ๑ ฟากตะวันตก

ก้านใต้ จดถนนสาย จ ๒ ฟากเหนือ

ก้านตะวันตก จดแนวเขตผังเมืองรวมด้านตะวันตก ซึ่ง
เป็นเส้นขนานระยะ ๕๐๐ เมตร กับศูนย์กลางถนนสาย จ ๑

๖.๕ ก้านเหนือ จดวิทยาลัยรำไพพรรณี

ก้านตะวันออก จดคลองท่าช้าง ผังตะวันตก แนวเขต
ผังเมืองรวมด้านเหนือ ซึ่งเป็นเส้นตรงที่ลากจากจุดที่คลองท่าช้างบรรจบกับ
ลำราง ไปทางทิศตะวันออกจนจดแม่น้ำจันทบุรี ผังตะวันตก ที่จุดซึ่งอยู่
ห่างจากแม่น้ำจันทบุรี ตัดกับทางหลวงแผ่นดินหมายเลข ๓ (ถนนสุขุมวิท)
ไปทางทิศตะวันตกเฉียงใต้ตามแนวแม่น้ำจันทบุรี เป็นระยะ ๑,๒๕๐ เมตร
และแม่น้ำจันทบุรี ผังตะวันตก และผังเหนือ

ก้านใต้ จดถนนสาย ค ๒ ฟากเหนือ

ก้านตะวันตก จดเส้นขนานระยะ ๒๐๐ เมตร กับศูนย์
กลางถนนสาย ง ๑ ห่างหุ้มส่วนจำกัดโรงงานอุตสาหกรรมท่อเสื่อจันทบุรี
เส้นขนานระยะ ๓๐๐ เมตร กับศูนย์กลางถนนสาย ง ๑ ถนนสาธารณะไม่
ปรากฏชื่อ ฟากใต้ และฟากตะวันออก และเส้นขนานระยะ ๕๐๐ เมตร
กับศูนย์กลางถนนสาย ง ๑

- ๖.๖ ด้านเหนือ จดถนนสาย ข ๑ ฟากใต้
 ด้านตะวันออก จดถนนสาย ค ๑ ฟากตะวันตก
 ด้านใต้ จดโรงงานน้ำพันซ์กินเผา ถนนสาย จ ๒
 ฟากเหนือ ถนนสาธารณะไม่ปรากฏชื่อ ฟากตะวันออก เส้นขนานระยะ
 ๖๐๐ เมตร กับศูนย์กลางถนนสาย จ ๒ ถนนสาธารณะไม่ปรากฏชื่อ ฟาก
 ตะวันตก เส้นขนานระยะ ๔๐๐ เมตร กับศูนย์กลางถนนสาย จ ๒ เส้นขนาน
 ระยะ ๑๕๐ เมตร กับศูนย์กลางถนนสาย จ ๑ และเส้นขนานระยะ ๑๐๐ เมตร
 กับศูนย์กลางถนนสาย จ ๒
 ด้านตะวันตก จดถนนสาย จ ๑ ฟากตะวันออก
- ๖.๗ ด้านเหนือ จดแม่น้ำจันทบุรี ฝั่งใต้
 ด้านตะวันออก จดแนวเขตผังเมืองรวมด้านตะวันออก
 ซึ่งเป็นเส้นขนานระยะ ๕๐๐ เมตร กับศูนย์กลางถนนสาย ฉ ๒
 ด้านใต้ จดเส้นขนานระยะ ๓๐๐ เมตร กับศูนย์
 กลางถนนสาย ฉ ๓
 ด้านตะวันตก จดถนนสาย ฉ ๒ ฟากตะวันออก
- ๖.๘ ด้านเหนือ จดแม่น้ำจันทบุรี ฝั่งใต้ และถนนสาย
 ฉ ๒ ฟากใต้
 ด้านตะวันออก จดถนนสาย ข ๓ ฟากตะวันตก
 ด้านใต้ จดถนนสาย ค ๒ ฟากเหนือ
 ด้านตะวันตก จดแม่น้ำจันทบุรี ฝั่งตะวันออก และ
 ฝั่งใต้
- ๖.๙ ด้านเหนือ จดถนนสาย ข ๓ ฟากใต้
 ด้านตะวันออก จดถนนสาย ฉ ๒ ฟากตะวันตก
 ด้านใต้ จดเส้นขนานระยะ ๓๐๐ เมตร กับศูนย์
 กลางถนนสาย ฉ ๓ และศูนย์กลางถนนสาย ง ๒

ด้านตะวันตก จุดเส้นขนานระยะ ๒๐๐ เมตร กับศูนย์
กลางถนนสาย ก ๔

ทั้งนี้ ยกเว้นบริเวณหมายเลข ๘.๓ ที่กำหนดไว้เป็นสี่เหลี่ยม
มะกอก และหมายเลข ๙.๒ ที่กำหนดไว้เป็นสี่เหลี่ยม

๖.๑๐ ด้านเหนือ จุดถนนสาย ง ๒ ฟากใต้ ถนนสาย ฉ ๓
ฟากใต้ และหมวดการทางพลับพลา

ด้านตะวันออก จุดเส้นขนานระยะ ๑๕๐ เมตร กับศูนย์
กลางถนนสาธารณะไม่ปรากฏชื่อ และคลองพลับพลา ฝั่งตะวันตก

ด้านใต้ จุดแนวเขตผังเมืองรวมด้านตะวันออก
ซึ่งเป็นเส้นขนานระยะ ๕๐๐ เมตร กับศูนย์กลางถนนสาย ฉ ๓

ด้านตะวันตก จุดซอยดาวเรือง—โป่งแรด ฟากตะวันออก
ถนนสาย ฉ ๓ ฟากตะวันออก ถนนสาธารณะไม่ปรากฏชื่อ ฟากตะวันออก
ทุ่งน้อยสาธารณประโยชน์ สถานีตำรวจทางหลวง ๔ และถนนสาธารณะ
ไม่ปรากฏชื่อ ฟากตะวันออก

๖.๑๑ ด้านเหนือ จุดถนนสาย จ ๒ ฟากใต้ ถนนสาย
ข ๔ ฟากตะวันตก เส้นขนานระยะ ๑๕๐ เมตร กับศูนย์กลางถนนสาย จ ๒
โรงเรียนบ้านคลองน้ำใส วัดสุทิวารี เส้นขนานระยะ ๒๐๐ เมตร กับศูนย์
กลางถนนสาย จ ๒ ซอยคลองหลอด ฟากตะวันออก ถนนสาธารณะไม่ปรากฏ
ชื่อ ฟากตะวันตก บริษัทช่วยชน จำกัด และถนนสาธารณะไม่ปรากฏชื่อ
ฟากตะวันออก

ด้านตะวันออก จุดคลองทราย ฝั่งตะวันตก วิทยาลัย
นาฏศิลป์จันทบุรี ทุ่งพงเหนือสาธารณประโยชน์ และถนนสาย ค ๑
ฟากตะวันตก

ด้านใต้ จดถนนสาย ข ๕ ฟากเหนือ และ
คลองทราย ผังเหนือ

ด้านตะวันตก จดแนวเขตผังเมืองรวมด้านตะวันตก
ซึ่งเป็นเส้นขนานระยะ ๕๐๐ เมตร กับศูนย์กลางถนนสาย ข ๔

๖.๑๒ ด้านเหนือ จดคลองทราย ผังใต้

ด้านตะวันออก จดถนนสาย ข ๕ ฟากตะวันตก ท่งพลง
ใต้สาธารณประโยชน์ สำนักงานการไฟฟ้าจังหวัดจันทบุรี สำนักงานเกษตร
จังหวัดจันทบุรี สำนักงานหน่วยมาลาเรียที่ ๗ จันทบุรี หน่วยป้องกันและ
กำจัดศัตรูพืชที่ ๔ จันทบุรี และสถานีวิทยุกระจายเสียงทหารอากาศ ๐๑๖
จันทบุรี

ด้านใต้ จดถนนสาย จ ๓ ฟากเหนือ เส้นขนาน
ระยะ ๓๕๐ เมตร กับศูนย์กลางถนนสาย ก ๑๑ และแนวเขตผังเมืองรวม
ด้านใต้ ซึ่งเป็นเขตเทศบาลเมืองจันทบุรี จังหวัดจันทบุรี

ด้านตะวันตก จดแนวเขตผังเมืองรวมด้านตะวันตก
ซึ่งเป็นเขตเทศบาลเมืองจันทบุรี จังหวัดจันทบุรี

๖.๑๓ ด้านเหนือ จดแม่น้ำจันทบุรี ผังใต้ เส้นตรงที่ต่อ
ตรงจากถนนสาย ก ๙ ฟากใต้ และถนนสาย ก ๙ ฟากใต้

ด้านตะวันออก จดถนนสาย ง ๔ ฟากตะวันตก

ด้านใต้ จดแนวเขตผังเมืองรวมด้านใต้ ซึ่งเป็น
เส้นตรงที่เชื่อมระหว่างจุดบนด้านตะวันออกของถนนสาย ง ๔ ซึ่งอยู่ห่างจาก
เชิงสะพานข้ามคลองสระบาป ผังตะวันตก ไปทางทิศใต้ตามแนวถนนสาย
ง ๔ เป็นระยะ ๑,๐๐๐ เมตร กับจุดบนถนนสาย ก ๑๔ ซึ่งอยู่ห่างจากถนน
สาย ก ๑๔ ตัดกับแม่น้ำจันทบุรี ผังใต้ ไปทางทิศใต้ตามแนวถนนสาย ก ๑๔
เป็นระยะ ๘๐๐ เมตร

ด้านตะวันตก จดคลองเกาะโตนด ฝั่งตะวันออก
เส้นขนานระยะ ๑๐๐ เมตร กับศูนย์กลางถนนสาย ก ๑๕ โรงเรียนวัดอ่างหิน
และวัดอ่างหิน

๗. ที่ดินในบริเวณหมายเลข ๗.๑ ถึงหมายเลข ๗.๕ ที่กำหนดไว้
เป็นสีเขียวอ่อน ให้เป็นที่ดินประเภทที่โล่งเพื่อนันทนาการและการรักษา
คุณภาพสิ่งแวดล้อม มีรายการดังต่อไปนี้

๗.๑ ทุ่งพลงเหนือสาธารณประโยชน์

๗.๒ สนามกีฬาจังหวัดจันทบุรี

๗.๓ ทุ่งนาเขยสาธารณประโยชน์ และสวนสาธารณะสมเด็จพระเจ้าตากสินมหาราช

๗.๔ หนองอ่างสาธารณประโยชน์

๗.๕ ทุ่งดอนหว้าสาธารณประโยชน์

๘. ที่ดินในบริเวณหมายเลข ๘.๑ ถึงหมายเลข ๘.๑๖ ที่กำหนดไว้
เป็นสีเขียวมะกอก ให้เป็นที่ดินประเภทสถานบันการศึกษา มีรายการดังต่อไปนี้

๘.๑ วิทยาลัยรำไพพรรณี

๘.๒ โรงเรียนบ้านแก้ว

๘.๓ โรงเรียนวัดคอนคาต

๘.๔ โรงเรียนบ้านคลองน้ำใส

๘.๕ โรงเรียนลาซาลจันทบุรี

๘.๖ วิทยาลัยนาฏศิลป์จันทบุรี

๘.๗ โรงเรียนสฤทธิเดช

๘.๘ โรงเรียนเบญจมราชูทิศ โรงเรียนศรียานุสรณ์ และ

โรงเรียนอนุบาลจันทบุรี

๘.๙ โรงเรียนวัดจันทนาธรรม

๘.๑๐ โรงเรียนเทศบาลเมืองจันทบุรี

- ๘.๑๑ โรงเรียนสตรีมารดาพิทักษ์
- ๘.๑๒ วิทยาลัยพยาบาลพระปกเกล้าจันทบุรี
- ๘.๑๓ โรงเรียนวัดไผ่ล้อม
- ๘.๑๔ ศูนย์พัฒนาเด็กเล็กวัดป่าคลองกุ้ง
- ๘.๑๕ วิทยาลัยเทคนิคจันทบุรี
- ๘.๑๖ โรงเรียนวัดอ่างหิน

๙. ที่ดินในบริเวณหมายเลข ๙.๑ ถึงหมายเลข ๙.๑๙ ที่กำหนดไว้เป็น
สี่เท่าอัน ให้เป็นที่ดินประเภทสถาบันศาสนา มีรายการดังต่อไปนี้

- ๙.๑ วัดเขาแก้ว
- ๙.๒ วัดคองศาล
- ๙.๓ วัดสุทธาวารี
- ๙.๔ ศาลสมเด็จพระเจ้าตากสินมหาราช ศาลหลักเมืองจันทบุรี

และศาลทหารเอก

- ๙.๕ วัดโบสถ์เมือง
- ๙.๖ วัดจันทนาราม
- ๙.๗ อารามการแมต
- ๙.๘ วัดกกลาง
- ๙.๙ วัดสวนมะม่วง
- ๙.๑๐ วัดเขตร์นาบุญญาราม
- ๙.๑๑ วัดแม่พระปฏิสนธินิรมล จันทบุรี (วัดคาทอลิก)
- ๙.๑๒ สมาคมสว่างกตัญญูธรรมสถาน
- ๙.๑๓ วัดไผ่ล้อม
- ๙.๑๔ สุสานวัดคาทอลิก
- ๙.๑๕ วัดใหม่

๙.๑๖ ที่ธรณีสงฆ์วัดใหม่ ป่าช้า และวัดป่าคลองกุ้ง

๙.๑๗ ที่พิทักษ์ท่านเจ้าคุณพระยาวชิรไตรโกษา

๙.๑๘ วัดตะบกกเตี้ย

๙.๑๙ วัดอ่างหิน

๑๐. ที่ดินในบริเวณหมายเลข ๑๐.๑ ถึงหมายเลข ๑๐.๑๙ ที่กำหนดไว้เป็นสีน้ำเงิน ให้เป็นที่ดินประเภทสถาบันราชการ การสาธารณูปโภคและสาธารณูปการ มีรายการดังต่อไปนี้

๑๐.๑ สำนักงานสงเคราะห์การทำสวนยาง

๑๐.๒ การประปาจันทบุรี การประปาส่วนภูมิภาค

๑๐.๓ กองร้อย อส.จป. ที่ ๕ กองร้อย อส.จป. ที่ ๗ และศูนย์การศึกษาออกโรงเรียน จังหวัดจันทบุรี

๑๐.๔ สำนักงานขนส่งจังหวัดจันทบุรี

๑๐.๕ เนินเขาน้อยสาธารณประโยชน์ และสถานีอนามัยตำบลจันทนิมิต

๑๐.๖ หมวดการทางพลับพลา

๑๐.๗ สำนักงานอุตสาหกรรมจังหวัดจันทบุรี

๑๐.๘ สโมสรข้าราชการ หอประชุมทองใหญ่อนุสรณ์ ศาลหลักเมืองจันทบุรี และห้องสมุดประชาชนจังหวัดจันทบุรี

๑๐.๙ เวือนจำจังหวัดจันทบุรี สำนักงานป่าไม้จังหวัดจันทบุรี

๑๐.๑๐ ศาลจังหวัดจันทบุรี สำนักงานการประถมศึกษาจังหวัดจันทบุรี การประปาจันทบุรี และสำนักงานทรัพยากรธรณีจังหวัดจันทบุรี

๑๐.๑๑ แขวงการทางจันทบุรี

๑๐.๑๒ สำนักงานสหกรณ์จังหวัดจันทบุรี สำนักงานพาณิชย์จังหวัดจันทบุรี สถานีตำรวจภูธรอำเภอเมืองจันทบุรี กองกำกับการตำรวจภูธรจังหวัดจันทบุรี

๑๐.๑๓ ทุ่งน้อยสาธารณประโยชน์ และสถานีตำรวจทางหลวง ๔

๑๐.๑๔ ศาลากลางจังหวัดจันทบุรี องค์การบริหารส่วนจังหวัด
จันทบุรี ชมสายโทรศัพท์จันทบุรี สำนักงานที่ดินจังหวัดจันทบุรี สถานีวิทยุ
กระจายเสียงแห่งประเทศไทยจังหวัดจันทบุรี และบ้านพักอัยการจังหวัด
จันทบุรี

๑๐.๑๕ ศาลาประชาคมส่วนอำเภอเมืองจันทบุรี ที่ว่าการอำเภอ
เมืองจันทบุรี สำนักงานสาธารณสุขจังหวัดจันทบุรี สถานีตรวจอากาศจันทบุรี
สำนักงานเทศบาลเมืองจันทบุรีและศาลาประชาคมเทศบาลเมืองจันทบุรี

๑๐.๑๖ โรงฆ่าสัตว์เทศบาลเมืองจันทบุรี

๑๐.๑๗ สถานีวิทยุกระจายเสียง สทว. ๔ ป่าเลนทุ่งพลงเหนือ
และโรงพยาบาลพระปกเกล้าจันทบุรี

๑๐.๑๘ ทุ่งพลงใต้สาธารณประโยชน์ สำนักงานการไฟฟ้า
จังหวัดจันทบุรี สำนักงานเกษตรจังหวัดจันทบุรี สำนักงานหน่วยมาลาเรีย
ที่ ๗ จันทบุรี หน่วยป้องกันและกำจัดศัตรูพืชที่ ๔ จันทบุรี และสถานีวิทยุ
กระจายเสียงทหารอากาศ ๐๑๖ จันทบุรี

๑๐.๑๙ การสื่อสารแห่งประเทศไทยจังหวัดจันทบุรี

ราชการประกอบแผนผังแสดงโครงการคมนาคมและขนส่งท้ายกฎกระทรวง
ฉบับที่ ๑๐๘ (พ.ศ. ๒๕๓๔)

ออกตามความในพระราชบัญญัติการผังเมือง

พ.ศ. ๒๕๑๘

ถนนตามแผนผังแสดงโครงการคมนาคมและขนส่ง แบ่งเป็น ๖ ขนาด
คือ

๑. ถนนแบบ ก ขนาดเขตทาง ๑๖.๐๐ เมตร ทางเท้ากว้างข้างละ
๒.๐๐ เมตร มีช่องทางเดินรถไป-กลับ กว้างช่องละ ๓.๐๐ เมตร ๔ ช่องทาง
จำนวน ๑๔ สาย ดังนี้

ถนนสาย ก ๑ เป็นถนนโครงการกำหนดให้ก่อสร้างใหม่ เริ่มต้นจากทาง
หลวงแผ่นดินหมายเลข ๓๑๖ (ถนนสาย ง ๑) ที่บริเวณห่างจากถนนท่าหลวง
(ถนนสาย ค ๓) บรรจบกับทางหลวงแผ่นดินหมายเลข ๓๑๖ (ถนนสาย ง ๑)
ไปทางทิศเหนือ และทิศตะวันตกเฉียงเหนือตามแนวทางหลวงแผ่นดิน
เลข ๓๑๖ (ถนนสาย ง ๑) ระยะประมาณ ๒,๔๕๐ เมตร ไปทางทิศตะวันตก
เฉียงใต้ ระยะประมาณ ๗๓๐ เมตร จนบรรจบกับถนนสาย ก ๑ ที่บริเวณ
ห่างจากถนนพระยาตรีภพ (ถนนสาย ค ๓) บรรจบกับถนนสาย ก ๑ ไปทาง
ทิศตะวันออกเฉียงเหนือและทิศตะวันตกเฉียงเหนือตามแนวถนนสาย ก ๑
ระยะประมาณ ๑,๖๕๐ เมตร

ถนนสาย ก ๒ เป็นถนนเดิมกำหนดให้ขยายเขตทาง คือ ถนนชวระอุทิศ
เริ่มต้นจากถนนเลียบบเนิน (ถนนสาย ค ๖) ไปทางทิศตะวันตกเฉียงเหนือ
ตามแนวถนนเดิม จนบรรจบกับถนนสาย ก ๑

ถนนสาย ก ๓ เป็นถนนเดิมกำหนดให้ขยายเขตทาง คือ ถนนเบญจมา
ราชูทิศ ถนนบ้านส้มและถนนเดิมไม้ปรากฏชื่อ และถนนโครงการกำหนด

ให้ก่อสร้างใหม่ เริ่มต้นจากถนนศรีจันทร์ ไปทางทิศตะวันตกเฉียงเหนือตามแนวถนนเดิม จนตัดกับถนนท่าหลวง (ถนนสาย ก ๓) ไปทางทิศเหนือตามแนวถนนเดิมจนสุดถนน ไปทางทิศตะวันออกเฉียงเหนือ ระยะประมาณ ๔๐๐ เมตร จนบรรจบกับถนนเดิมไม่ปรากฏชื่อ ไปทางทิศตะวันออกเฉียงเหนือตามแนวถนนเดิม จนบรรจบกับถนนสาย ก ๒

ถนนสาย ก ๔ เป็นถนนโครงการกำหนดให้ก่อสร้างใหม่ เริ่มต้นจากถนนจันทน์มิต ๕ (ถนนสาย ข ๓) ที่บริเวณห่างจากทางหลวงแผ่นดินหมายเลข ๓ (ถนนสุขุมวิท) (ถนนสาย ฉ ๒) บรรจบกับถนนจันทน์มิต ๕ (ถนนสาย ข ๓) ไปทางทิศตะวันตกเฉียงใต้ ตามแนวถนนจันทน์มิต ๕ (ถนนสาย ข ๓) ระยะประมาณ ๑,๔๗๕ เมตร ไปทางทิศตะวันออกเฉียงใต้ และทิศตะวันตกเฉียงใต้ ระยะประมาณ ๑,๑๐๐ เมตร จนบรรจบกับถนนสาย ก ๒ ที่บริเวณห่างจากทางหลวงจังหวัดหมายเลข ๓๑๕๐ (ถนนสาย ง ๒) ตัดกับถนนสาย ก ๒ ไปทางทิศตะวันออกเฉียงเหนือตามแนวถนนสาย ก ๒ ระยะประมาณ ๔๒๐ เมตร

ถนนสาย ก ๕ เป็นถนนโครงการกำหนดให้ก่อสร้างใหม่ เริ่มต้นจากถนนสาย ก ๒ ที่บริเวณห่างจากทางหลวงจังหวัดหมายเลข ๓๑๕๔ (ถนนสาย ง ๓) บรรจบกับถนนสาย ก ๒ ไปทางทิศตะวันตกเฉียงเหนือตามแนวถนนสาย ก ๒ ระยะประมาณ ๔๐๐ เมตร ไปทางทิศตะวันตก ระยะประมาณ ๕๓๐ เมตร จนบรรจบกับถนนสาย ก ๔ ที่บริเวณห่างจากทางหลวงจังหวัดหมายเลข ๓๑๕๐ (ถนนสาย ง ๒) บรรจบกับถนนสาย ก ๔ ไปทางทิศตะวันออกเฉียงใต้ตามแนวถนนสาย ก ๔ ระยะประมาณ ๕๐๐ เมตร

ถนนสาย ก ๖ เป็นถนนเดิมไม่ปรากฏชื่อกำหนดให้ขยายเขตทาง และถนนโครงการกำหนดให้ก่อสร้างใหม่ เริ่มต้นจากทางหลวงจังหวัดหมายเลข ๓๓๔๘ (ถนนสาย ง ๔) ไปทางทิศตะวันออกเฉียงใต้ตามแนวถนนเดิมจน

สุดถนน แล้วไปทางทิศตะวันออกเฉียงเหนือ ระยะประมาณ ๒,๒๕๑ เมตร
จนบรรจบกับทางหลวงแผ่นดินหมายเลข ๓ (ถนนสุขุมวิท) (ถนนสาย จ ๓)
ที่บริเวณห่างจากทางหลวงจังหวัดหมายเลข ๓๑๕๔ (ถนนสาย ง ๓) บรรจบ
กับทางหลวงแผ่นดินหมายเลข ๓ (ถนนสุขุมวิท) (ถนนสาย จ ๓) ไปทาง
ทิศตะวันออกเฉียงใต้ตามแนวทางหลวงแผ่นดินหมายเลข ๓ (ถนนสุขุมวิท)
(ถนนสาย จ ๓) ระยะประมาณ ๔๕๐ เมตร

ถนนสาย ก ๗ เป็นถนนโครงการกำหนดให้ก่อสร้างใหม่ เริ่มต้นจาก
ทางหลวงจังหวัดหมายเลข ๓๑๕๔ (ถนนสาย ง ๓) ที่บริเวณถนนจันทน์มิมิต
๒ (ถนนสาย ก ๔) บรรจบกับทางหลวงจังหวัดหมายเลข ๓๑๕๔ (ถนน
สาย ง ๓) ไปทางทิศตะวันออกเฉียงใต้ ระยะประมาณ ๖๐๐ เมตร จน
บรรจบกับถนนสาย ก ๖ ที่บริเวณห่างจากทางหลวงจังหวัดหมายเลข ๓๓๔๘
(ถนนสาย ง ๔) บรรจบกับถนนเดิมไม่ปรากฏชื่อ (ถนนสาย ก ๖) ไปทาง
ทิศตะวันออกเฉียงเหนือตามแนวถนนไม่ปรากฏชื่อ (ถนนสาย ก ๖) และ
ถนนสาย ก ๖ ระยะประมาณ ๕๕๐ เมตร

ถนนสาย ก ๘ เป็นถนนโครงการกำหนดให้ก่อสร้างใหม่ เริ่มต้นจาก
ทางหลวงจังหวัดหมายเลข ๓๑๕๔ (ถนนสาย ง ๓) ที่บริเวณห่างจากทาง
หลวงแผ่นดินหมายเลข ๓ (ถนนสุขุมวิท) (ถนนสาย จ ๓) บรรจบกับทาง
หลวงจังหวัดหมายเลข ๓๑๕๔ (ถนนสาย ง ๓) ไปทางทิศตะวันตกเฉียงเหนือ
และทิศตะวันตกเฉียงใต้ ตามแนวทางหลวงจังหวัดหมายเลข ๓๑๕๔ (ถนน
สาย ง ๓) ระยะประมาณ ๕๘๐ เมตร ไปทางทิศตะวันออกเฉียงใต้ ระยะ
ประมาณ ๖๐๐ เมตร จนบรรจบกับถนนสาย ก ๖ ที่บริเวณห่างจากถนน
สาย ก ๖ บรรจบกับทางหลวงแผ่นดินหมายเลข ๓ (ถนนสุขุมวิท) (ถนน
สาย จ ๓) ไปทางทิศตะวันตกเฉียงใต้ตามแนวถนนสาย ก ๖ ระยะประมาณ
๘๐๐ เมตร

ถนนสาย ก ๙ เป็นถนนเดิมไม่ปรากฏชื่อกำหนดให้ขยายเขตทาง และถนนโครงการกำหนดให้ก่อสร้างใหม่ เริ่มต้นจากทางหลวงจังหวัด หมายเลข ๓๓๔๘ (ถนนสาย ง ๔) ไปทางทิศตะวันตกเฉียงเหนือตามแนวถนนเดิมจนสุดถนน ไปทางทิศตะวันออกเฉียงเหนือ ระยะประมาณ ๔๗๐ เมตร จนบรรจบกับถนนเดิม ไปทางทิศตะวันออกเฉียงเหนือตามแนวถนนเดิม จนบรรจบกับถนนไม่ปรากฏชื่อ (ถนนสาย ก ๑๐)

ถนนสาย ก ๑๐ เป็นถนนเดิมกำหนดให้ขยายเขตทาง คือ ถนนศรีจันทร์ และซอยท่าแฉลบ ๑ และถนนโครงการกำหนดให้ก่อสร้างใหม่ เริ่มต้นจากถนนเทศบาล ๒ (ถนนสาย ก ๗) ไปทางทิศตะวันออกเฉียงใต้ตามแนวถนนเดิม ระยะประมาณ ๑๕๐ เมตร ไปทางทิศใต้และทิศตะวันตกเฉียงใต้ ระยะประมาณ ๓๐๐ เมตร จนบรรจบกับถนนเดิม ไปทางทิศตะวันออกเฉียงใต้ตามแนวถนนเดิมจนบรรจบกับถนนไม่ปรากฏชื่อ (ถนนสาย ก ๑๑)

ถนนสาย ก ๑๑ เป็นถนนโครงการกำหนดให้ก่อสร้างใหม่ และถนนเดิมกำหนดให้ขยายเขตทาง คือ ถนนไม่ปรากฏชื่อ ซอยจันทคามวิถี ๙ และถนนจันทคามวิถี เริ่มต้นจากทางหลวงจังหวัดหมายเลข ๓๑๔๖ (ถนนสาย จ ๓) ที่บริเวณห่างจากทางหลวงจังหวัดหมายเลข ๓๑๔๖ (ถนนสาย จ ๓) บรรจบกับซอยท่าแฉลบ ๑๒ (ถนนสาย ก ๑๒) ไปทางทิศตะวันตกเฉียงใต้ตามแนวทางหลวงจังหวัดหมายเลข ๓๑๔๖ (ถนนสาย จ ๓) ระยะประมาณ ๖๕๐ เมตร ไปทางทิศตะวันออกเฉียงใต้และทิศตะวันออกเฉียงเหนือ ระยะประมาณ ๙๓๐ เมตร จนบรรจบกับถนนเดิม ไปทางทิศตะวันออกเฉียงเหนือตามแนวถนนเดิมจนสุดถนน ไปทางทิศตะวันออกเฉียงใต้ ระยะประมาณ ๖๒๕ เมตร จนบรรจบกับถนนเดิม ไปทางทิศตะวันออกเฉียงเหนือตามแนวถนนเดิม ระยะประมาณ ๓๗๕ เมตร ไปทาง

ทิศตะวันออกเฉียงเหนือและทิศตะวันออก ระยะประมาณ ๑,๒๕๐ เมตร จนบรรจบกับถนนทุ่งคอนแดง (ถนนสาย ก ๑๑) ที่บริเวณห่างจากทางหลวงจังหวัดหมายเลข ๓๑๔๖ (ถนนสาย ง ๕) บรรจบกับถนนทุ่งคอนแดง (ถนนสาย ก ๑๑) ไปทางทิศตะวันออกเฉียงใต้ตามแนวถนนทุ่งคอนแดง (ถนนสาย ก ๑๑) ระยะประมาณ ๑,๑๘๐ เมตร

ถนนสาย ก ๑๒ เป็นถนนเดิมกำหนดให้ขยายเขตทาง คือ ซอยท่าแฉลบ ๑๒ เริ่มต้นจากทางหลวงจังหวัดหมายเลข ๓๑๔๖ (ถนนสาย ง ๕) ไปทางทิศตะวันออกเฉียงใต้ ตามแนวถนนเดิมจนบรรจบกับถนนไม่ปรากฏชื่อ (ถนนสาย ก ๑๑)

ถนนสาย ก ๑๓ เป็นถนนเดิมกำหนดให้ขยายเขตทาง คือ ถนนจันทคามวิถี เริ่มต้นจากทางหลวงจังหวัดหมายเลข ๓๑๔๖ (ถนนสาย ง ๕) ไปทางทิศตะวันออกเฉียงใต้ ตามแนวถนนเดิม จนบรรจบกับถนนสาย ก ๑๑

ถนนสาย ก ๑๔ เป็นถนนเดิมไม่ปรากฏชื่อกำหนดให้ขยายเขตทาง เริ่มต้นจากซอยจันทคามวิถี ๕ (ถนนสาย ก ๑๑) ไปทางทิศตะวันออกเฉียงใต้ตามแนวถนนเดิม จนจดแนวเขตผังเมืองรวมด้านใต้

๒. ถนนแบบ ข ขนาดเขตทาง ๒๐.๐๐ เมตร ที่ว่างเพื่อขยายผิวจราจร กว้างข้างละ ๔.๕๐ เมตร ไหล่ทางกว้างข้างละ ๒.๐๐ เมตร มีช่องทางเดินรถไป-กลับ กว้างช่องละ ๓.๕๐ เมตร ๒ ช่องทาง จำนวน ๕ สาย ดังนี้

ถนนสาย ข ๑ เป็นถนนเดิมไม่ปรากฏชื่อกำหนดให้ขยายเขตทาง เริ่มต้นจากถนนตากสิน (ถนนสาย จ ๑) ไปทางทิศตะวันออกเฉียงใต้ตามแนวถนนเดิม จนบรรจบกับถนนไม่ปรากฏชื่อ (ถนนสาย ก ๑)

ถนนสาย ข ๒ เป็นถนนเดิมไม่ปรากฏชื่อกำหนดให้ขยายเขตทาง เริ่มต้นจากถนนสาย ก ๒ ไปทางทิศตะวันออกเฉียงเหนือตามแนวถนนเดิม จนจดแนวเขตผังเมืองรวมด้านเหนือ

ถนนสาย ข ๓ เป็นถนนเดิมกำหนดให้ขยายเขตทาง คือ ถนนไม่ปรากฏชื่อ และถนนจันทน์มิต ๕ เริ่มต้นจากทางหลวงแผ่นดินหมายเลข ๓ (ถนนสุขุมวิท) (ถนนสาย ฉ ๒) ไปทางทิศตะวันตกเฉียงใต้ตามแนวถนนเดิม จนบรรจบกับถนนสาย ค ๒

ถนนสาย ข ๔ เป็นถนนเดิมกำหนดให้ขยายเขตทาง คือ ถนนตากสิน และถนนโครงการกำหนดให้ก่อสร้างใหม่ เริ่มต้นจากทางหลวงจังหวัดหมายเลข ๓๑๔๖ (ถนนสาย ง ๕) ที่บริเวณถนนจันทคามวิถี (ถนนสาย ก ๑๓) บรรจบกับทางหลวงจังหวัดหมายเลข ๓๑๔๖ (ถนนสาย ง ๕) ไปทางทิศตะวันตกเฉียงเหนือ ระยะประมาณ ๔๐๐ เมตร จนบรรจบกับถนนเดิม ไปทางทิศตะวันตกเฉียงเหนือตามแนวถนนเดิม จนบรรจบกับทางหลวงจังหวัดหมายเลข ๓๑๕๓ (ถนนสาย จ ๒)

ถนนสาย ข ๕ เป็นถนนโครงการกำหนดให้ก่อสร้างใหม่ เริ่มต้นจากทางหลวงจังหวัดหมายเลข ๓๑๔๖ (ถนนสาย ง ๕) ที่บริเวณซอยท่าแฉลบ ๑๒ (ถนนสาย ก ๑๒) บรรจบกับทางหลวงจังหวัดหมายเลข ๓๑๔๖ (ถนนสาย ง ๕) ไปทางทิศตะวันตกเฉียงเหนือ และทิศตะวันออกเฉียงเหนือ ระยะประมาณ ๑,๒๕๐ เมตร จนบรรจบกับถนนตากสิน (ถนนสาย ข ๔) ที่บริเวณห่างจากทางหลวงจังหวัดหมายเลข ๓๑๔๖ (ถนนสาย ง ๕) บรรจบกับถนนสาย ข ๔ ไปทางทิศตะวันตกเฉียงเหนือตามแนวถนนสาย ข ๔ และถนนตากสิน (ถนนสาย ข ๔) ระยะประมาณ ๔๐๐ เมตร

๓. ถนนแบบ ก ขนาดเขตทาง ๒๐.๐๐ เมตร ทางเท้ากว้างข้างละ ๓.๐๐ เมตร และปลูกต้นไม้ มีช่องทางเดินรถไป—กลับ กว้างช่องละ ๓.๐๐ เมตร ๒ ช่องทาง และกว้างช่องละ ๓.๕๐ เมตร ๒ ช่องทาง มีเกาะกลางกว้าง ๑.๐๐ เมตร จำนวน ๑๑ สาย ดังนี้

ถนนสาย ก ๑ เป็นถนนโครงการกำหนดให้ก่อสร้างใหม่ และถนนเดิมไม่ปรากฏชื่อกำหนดให้ขยายเขตทาง เริ่มต้นจากทางหลวงแผ่นดินหมายเลข ๓๑๖ (ถนนสาย ง ๑) ที่บริเวณห่างจากทางหลวงแผ่นดินหมายเลข ๓ (ถนนสุขุมวิท) (ถนนสาย จ ๑) บรรจบกับทางหลวงแผ่นดินหมายเลข ๓๑๖ (ถนนสาย ง ๑) ไปทางทิศใต้ตามแนวทางหลวงแผ่นดินหมายเลข ๓๑๖ (ถนนสาย ง ๑) ระยะประมาณ ๒,๖๐๐ เมตร ไปทางทิศตะวันตกเฉียงใต้ ระยะประมาณ ๔๓๐ เมตร จนบรรจบกับถนนเดิมไปทางทิศตะวันตกเฉียงใต้ตามแนวถนนเดิม ระยะประมาณ ๔๐๐ เมตร ไปทางทิศตะวันออกเฉียงใต้ ระยะประมาณ ๒๗๐ เมตร จนบรรจบกับถนนเดิมไปทางทิศใต้ตามแนวถนนเดิมจนสุดถนน ไปทางทิศตะวันออกเฉียงใต้ ระยะประมาณ ๑,๐๘๐ เมตร ผ่านถนนสาย ก ๑ ที่บริเวณห่างจากถนนสาย ก ๑ บรรจบกับทางหลวงแผ่นดินหมายเลข ๓๑๖ (ถนนสาย ง ๑) ไปทางทิศตะวันตกเฉียงใต้ตามแนวถนนสาย ก ๑ ระยะประมาณ ๗๓๐ เมตร ไปทางทิศตะวันออกเฉียงใต้ ระยะประมาณ ๙๖๐ เมตร ผ่านถนนสาย ค ๒ ที่บริเวณห่างจากถนนสาย ค ๒ ตัดกับทางหลวงแผ่นดินหมายเลข ๓๑๖ (ถนนสาย ง ๑) ไปทางทิศตะวันตกเฉียงใต้ตามแนวถนนสาย ค ๒ ระยะประมาณ ๗๔๐ เมตร ไปทางทิศใต้ระยะประมาณ ๖๘๐ เมตร ผ่านถนนพระยาตรีภพ (ถนนสาย ค ๓) ไปทางทิศตะวันตกเฉียงใต้ ระยะประมาณ ๖๐๐ เมตร ผ่านถนนชวระอุทิศ (ถนนสาย ก ๒) ไปทางทิศตะวันตกเฉียงใต้ ระยะประมาณ ๔๒๐ เมตร ผ่านถนนเทศบาลพัฒนา (ถนนสาย ค ๕) แล้วไปทางทิศตะวันตกเฉียงใต้ ระยะประมาณ ๗๖๐ เมตร จนบรรจบกับถนนตากสิน (ถนนสาย ข ๔) ที่บริเวณห่างจากทางหลวงจังหวัดหมายเลข ๓๑๕๖ (ถนนท่าแฉลบ) (ถนนสาย ง ๕) บรรจบกับถนนสาย ข ๔ ไปทางทิศตะวันตกเฉียงเหนือตามแนวถนนสาย ข ๔ และถนนตากสิน (ถนนสาย ข ๔) ระยะประมาณ ๘๐๐ เมตร

ถนนสาย ก ๒ เป็นถนนโครงการกำหนดให้ก่อสร้างใหม่ เริ่มต้นจากถนนสาย ก ๑ ที่บริเวณห่างจากถนนสาย ก ๑ ตัดกับทางหลวงจังหวัดหมายเลข ๓๑๕๓ (ถนนพระยาตรีัง) (ถนนสาย ก ๓) ไปทางทิศตะวันออกเฉียงเหนือ และทิศตะวันตกเฉียงเหนือตามแนวถนนสาย ก ๑ ระยะประมาณ ๗๐๐ เมตร ไปทางทิศตะวันออกเฉียงเหนือ ระยะประมาณ ๗๕๐ เมตร ตัดกับทางหลวงแผ่นดินหมายเลข ๓๑๖ (ถนนสาย ง ๑) ที่บริเวณห่างจากทางหลวงจังหวัดหมายเลข ๓๑๕๓ (ถนนพระยาตรีัง) (ถนนสาย ก ๓) บรรจบกับทางหลวงแผ่นดินหมายเลข ๓๑๖ (ถนนสาย ง ๑) ไปทางทิศเหนือและทิศตะวันตกเฉียงเหนือตามแนวทางหลวงแผ่นดินหมายเลข ๓๑๖ (ถนนสาย ง ๑) ระยะประมาณ ๑,๓๐๐ เมตร ไปทางทิศตะวันออกเฉียงเหนือและทิศตะวันออกเฉียงใต้ ระยะประมาณ ๑,๖๐๐ เมตร ตัดกับถนนไม่ปรากฏชื่อ (ถนนสาย ก ๓) และถนนไม่ปรากฏชื่อ (ถนนสาย ข ๒) ที่บริเวณห่างจากถนนสาย ก ๓ ตัดกับถนนท่าหลวง (ถนนสาย ค ๓) ไปทางทิศตะวันออกเฉียงเหนือตามแนวถนนไม่ปรากฏชื่อ (ถนนสาย ก ๓) ระยะประมาณ ๗๕๐ เมตร ไปทางทิศตะวันออกเฉียงใต้ ระยะประมาณ ๕๒๐ เมตร ตัดกับถนนจันทนimit ๕ (ถนนสาย ค ๘) และถนนจันทนimit ๕ (ถนนสาย ข ๓) ที่บริเวณห่างจากทางหลวงจังหวัดหมายเลข ๓๑๕๐ (ถนนสาย ง ๒) บรรจบกับถนนจันทนimit ๕ (ถนนสาย ค ๘) ไปทางทิศตะวันออกเฉียงเหนือตามแนวถนนจันทนimit ๕ (ถนนสาย ค ๘) ระยะประมาณ ๑,๑๗๐ เมตร ไปทางทิศตะวันออกเฉียงใต้ ระยะประมาณ ๖๓๐ เมตร ผ่านถนนสาย ก ๔ ไปทางทิศใต้ ระยะประมาณ ๔๒๐ เมตร ตัดกับทางหลวงจังหวัดหมายเลข ๓๑๕๐ (ถนนสาย ง ๒) ที่บริเวณห่างจากทางหลวงจังหวัดหมายเลข ๓๑๕๐ (ถนนสาย ง ๒) บรรจบกับทางหลวงแผ่นดินหมายเลข ๓ (ถนนสุขุมวิท) (ถนนสาย ฉ ๓) ไปทางทิศตะวันตกตามแนวทางหลวงจังหวัดหมายเลข

๓๑๕๐ (ถนนสาย ง ๒) ระยะประมาณ ๑,๕๕๐ เมตร ไปทางทิศตะวันออก
 เชียงใต้ ระยะประมาณ ๕๒๐ เมตร ผ่านถนนสาย ก ๕ ที่บริเวณห่างจาก
 ถนนสาย ค ๙ บรรจบกับทางหลวงจังหวัดหมายเลข ๓๑๕๐ (ถนนสาย ง ๒)
 ไปทางทิศตะวันออกเฉียงใต้ และทิศตะวันออกเฉียงเหนือตามแนวถนนสาย
 ก ๙ และถนนสาย ก ๕ ระยะประมาณ ๑,๐๓๐ เมตร แล้วไปทางทิศตะวันออก
 เชียงใต้ ระยะประมาณ ๙๒๐ เมตร จนบรรจบกับทางหลวงจังหวัดหมายเลข
 ๓๑๕๔ (ถนนสาย ง ๓) ที่บริเวณห่างจากถนนจันทน์มิต ๒ (ถนนสาย ค ๙)
 บรรจบกับทางหลวงจังหวัดหมายเลข ๓๑๕๔ (ถนนสาย ง ๓) ไปทาง
 ทิศตะวันออกเฉียงเหนือตามแนวทางหลวงจังหวัดหมายเลข ๓๑๕๔ (ถนน
 สาย ง ๓) ระยะประมาณ ๗๐๐ เมตร

ถนนสาย ค ๓ เป็นถนนเดิม และถนนเดิมกำหนดให้ขยายเขตทาง
 คือ ทางหลวงจังหวัดหมายเลข ๓๑๕๓ (ถนนพระยาตรัง) และถนนท่าหลวง
 เริ่มต้นจากถนนสาย ค ๑ ไปทางทิศตะวันออกเฉียงใต้ ทิศตะวันออก
 เชียงเหนือและทิศตะวันออกเฉียงใต้ตามแนวถนนเดิมจนสุดถนน

ถนนสาย ค ๔ เป็นถนนเดิมกำหนดให้ขยายเขตทาง คือ ถนนสุฤกษ์เดช
 เริ่มต้นจากถนนเลียบบนิน (ถนนสาย ค ๖) ไปทางทิศตะวันออกเฉียงเหนือ
 ตามแนวถนนเดิม จนบรรจบกับถนนเบญจมาชุกีต (ถนนสาย ก ๓)

ถนนสาย ค ๕ เป็นถนนเดิมกำหนดให้ขยายเขตทาง คือ ถนนเทศบาล
 ๓ และถนนเทศบาลพัฒนา เริ่มต้นจากถนนเทศบาล ๒ (ถนนสาย ค ๗) ไป
 ทางทิศตะวันตกและทิศตะวันตกเฉียงเหนือ ตามแนวถนนเดิม จนบรรจบกับ
 ถนนสาย ค ๑

ถนนสาย ค ๖ เป็นถนนเดิมกำหนดให้ขยายเขตทาง คือ ถนนเลียบบนิน
 เริ่มต้นจากถนนสาย ง ๑ ไปทางทิศใต้ตามแนวถนนเดิม จนบรรจบกับทาง
 หลวงจังหวัดหมายเลข ๓๑๔๖ (ถนนท่าแจลบ) (ถนนสาย ง ๕)

ถนนสาย ค ๗ เป็นถนนเดิมกำหนดให้ขยายเขตทาง คือ ถนนเทศบาล ๑ และถนนเทศบาล ๒ เริ่มต้นจากถนนท่าหลวง (ถนนสาย ค ๓) ไปทางทิศใต้และทิศตะวันออกเฉียงใต้ ตามแนวถนนเดิม จนบรรจบกับถนนศรีจันทร์ (ถนนสาย ก ๑๐)

ถนนสาย ค ๘ เป็นถนนเดิมกำหนดให้ขยายเขตทาง คือ ถนนจันทนิมิต ๕ เริ่มต้นจากทางหลวงจังหวัดหมายเลข ๓๑๕๐ (ถนนสาย ง ๒) ไปทางทิศตะวันออกเฉียงเหนือตามแนวถนนเดิมจนบรรจบกับถนนจันทนิมิต ๕ (ถนนสาย ข ๓)

ถนนสาย ค ๙ เป็นถนนเดิมกำหนดให้ขยายเขตทาง คือ ถนนจันทนิมิต ๒ และถนนโครงการกำหนดให้ก่อสร้างใหม่ เริ่มต้นจากทางหลวงจังหวัดหมายเลข ๓๑๕๔ (ถนนสาย ง ๓) ไปทางทิศเหนือตามแนวถนนเดิมจนสุดถนน ไปทางทิศตะวันออกเฉียงเหนือ ระยะประมาณ ๑๓๐ เมตร แล้วไปทางทิศตะวันตกเฉียงเหนือ ระยะประมาณ ๕๐๐ เมตร จนบรรจบกับทางหลวงจังหวัดหมายเลข ๓๑๕๐ (ถนนสาย ง ๒) ที่บริเวณห่างจากถนนจันทนิมิต ๕ (ถนนสาย ค ๘) บรรจบกับทางหลวงจังหวัดหมายเลข ๓๑๕๐ (ถนนสาย ง ๒) ไปทางทิศตะวันออกเฉียงใต้ตามแนวทางหลวงจังหวัดหมายเลข ๓๑๕๐ (ถนนสาย ง ๒) ระยะประมาณ ๒๘๐ เมตร

ถนนสาย ค ๑๐ เป็นถนนโครงการกำหนดให้ก่อสร้างใหม่ และถนนเดิมไม่ปรากฏชื่อกำหนดให้ขยายเขตทาง เริ่มต้นจากทางหลวงจังหวัดหมายเลข ๓๑๕๔ (ถนนสาย ง ๓) ที่บริเวณห่างจากทางหลวงจังหวัดหมายเลข ๓๓๔๘ (ถนนสาย ง ๔) บรรจบกับทางหลวงจังหวัดหมายเลข ๓๑๕๔ (ถนนสาย ง ๓) ไปทางทิศตะวันออกเฉียงใต้ตามแนวทางหลวงจังหวัดหมายเลข ๓๑๕๔ (ถนนสาย ง ๓) ระยะประมาณ ๔๐๐ เมตร ไปทางทิศตะวันตกเฉียงใต้ ระยะประมาณ ๒๘๐ เมตร จนบรรจบกับถนนเดิม ไปทางทิศตะวันตกตามแนวถนนเดิมจนสุดถนน

ถนนสาย ค ๑๑ เป็นถนนเดิมกำหนดให้ขยายเขตทาง คือ ถนน
ทุ่งคอนแดงและถนนไม่ปรากฏชื่อ เริ่มต้นจากทางหลวงจังหวัดหมายเลข
๓๑๔๖ (ถนนสาย ง ๕) ไปทางทิศตะวันออกเฉียงใต้ ทิศตะวันออกเฉียง
เหนือ และทิศตะวันออกเฉียงตามแนวถนนเดิมจนสุดถนน

๕. ถนนแบบ ง ขนาดเขตทาง ๓๐.๐๐ เมตร ทางเท้ากว้างข้างละ
๓.๐๐ เมตร และปลูกต้นไม้ ช่องทางเพื่อการจราจรของยานพาหนะที่มีความ
เร็วต่ำ การหยุดรับส่ง และการจอดรถในกรณีฉุกเฉิน กว้างช่องละ ๓.๐๐ เมตร
๒ ช่องทาง ช่องทางเดินรถไป-กลับ กว้างช่องละ ๓.๕๐ เมตร ๔ ช่องทาง
มีเกาะกลางกว้าง ๔.๐๐ เมตร และปลูกต้นไม้ จำนวน ๕ สาย ดังนี้

ถนนสาย ง ๑ เป็นถนนเดิม คือ ถนนเลียบบเนินและทางหลวง
แผ่นดินหมายเลข ๓๑๖ เริ่มต้นจากถนนเลียบบเนิน (ถนนสาย ค ๖) ไปทาง
ทิศเหนือ ทิศตะวันตกเฉียงเหนือและทิศเหนือตามแนวถนนเดิม จนบรรจบ
กับทางหลวงแผ่นดินหมายเลข ๓ (ถนนสุขุมวิท) (ถนนสาย ฉ ๑)

ถนนสาย ง ๒ เป็นถนนเดิม คือ ทางหลวงจังหวัดหมายเลข ๓๑๕๐
เริ่มต้นจากแม่น้ำจันทบุรี ฝั่งตะวันออก ไปทางทิศตะวันออกเฉียงตามแนวถนน
เดิม จนบรรจบกับทางหลวงแผ่นดินหมายเลข ๓ (ถนนสุขุมวิท) (ถนนสาย
ฉ ๓)

ถนนสาย ง ๓ เป็นถนนเดิม คือ ทางหลวงจังหวัดหมายเลข ๓๑๕๔
เริ่มต้นจากแม่น้ำจันทบุรี ฝั่งใต้ ไปทางทิศตะวันออกเฉียงใต้ ทิศตะวันออกเฉียง
เหนือ ทิศตะวันออกเฉียงใต้ และทิศตะวันออกเฉียงเหนือ ตามแนวถนน
เดิมจนบรรจบกับทางหลวงแผ่นดินหมายเลข ๓ (ถนนสุขุมวิท) (ถนน
สาย ฉ ๓)

ถนนสาย ง ๔ เป็นถนนเดิม คือ ทางหลวงจังหวัดหมายเลข ๓๓๔๘
เริ่มต้นจากทางหลวงจังหวัดหมายเลข ๓๑๕๔ (ถนนสาย ง ๓) ไปทางทิศใต้
ตามแนวถนนเดิมจนจรดแนวเขตฝั่งเมืองรวมค้ำนได้

ถนนสาย ง ๕ เป็นถนนเดิมกำหนดให้ขยายเขตทางและถนนเดิม คือ ถนนท่าแฉลบและทางหลวงจังหวัดหมายเลข ๓๑๔๖ เริ่มต้นจากถนนเทศบาล ๒ (ถนนสาย ค ๗) ไปทางทิศตะวันตกเฉียงใต้ตามแนวถนนเดิม จนบรรจบกับทางหลวงจังหวัดหมายเลข ๓๑๔๖ (ถนนสาย จ ๓)

๕. ถนนแบบ จ ขนาดเขตทาง ๓๐.๐๐ เมตร ที่ว่างเพื่อขยายผิวจราจร กว้างข้างละ ๔.๐๐ เมตร ไหล่ทางกว้างข้างละ ๒.๐๐ เมตร มีช่องทางเดินรถ ไป—กลับ กว้างช่องละ ๓.๕๐ เมตร ๔ ช่องทาง มีเกาะกลางกว้าง ๔.๐๐ เมตร และปลูกต้นไม้ จำนวน ๓ สาย ดังนี้

ถนนสาย จ ๑ เป็นถนนเดิม คือ ถนนตากสิน เริ่มต้นจากทางหลวงแผ่นดินหมายเลข ๓ (ถนนสุขุมวิท) (ถนนสาย ฉ ๑) ไปทางทิศใต้ตามแนวถนนเดิม จนบรรจบกับทางหลวงจังหวัดหมายเลข ๓๑๕๓ (ถนนสาย จ ๒)

ถนนสาย จ ๒ เป็นถนนเดิม คือ ถนนพระยาตรัง และทางหลวงจังหวัดหมายเลข ๓๑๕๓ เริ่มต้นจากถนนพระยาตรัง (ถนนสาย ค ๓) ไปทางทิศตะวันตกตามแนวถนนเดิมจนจุดแนวเขตฝั่งเมืองรวมต้านตะวันตก

ถนนสาย จ ๓ เป็นถนนเดิม คือ ทางหลวงจังหวัดหมายเลข ๓๑๔๖ เริ่มต้นจากทางหลวงจังหวัดหมายเลข ๓๑๔๖ (ถนนสาย ง ๕) ไปทางทิศตะวันตกเฉียงใต้ตามแนวถนนเดิมจนจุดแนวเขตฝั่งเมืองรวมต้านตะวันตก

๖. ถนนแบบ ฉ ขนาดเขตทาง ๔๐.๐๐ เมตร ที่ว่างเพื่อขยายผิวจราจร กว้างข้างละ ๕.๐๐ เมตร ทางเท้ากว้างข้างละ ๓.๐๐ เมตร และปลูกต้นไม้ ช่องทางเพื่อการจราจรของยานพาหนะที่มีความเร็วต่ำ การหยุดรับส่ง และการจอดรถในกรณีฉุกเฉิน กว้างช่องละ ๓.๐๐ เมตร ๒ ช่องทาง มีช่องทางเดินรถ ไป—กลับ กว้างช่องละ ๓.๕๐ เมตร ๔ ช่องทาง มีเกาะกลางกว้าง ๔.๐๐ เมตร และปลูกต้นไม้ จำนวน ๓ สาย ดังนี้

ถนนสาย จ ๑ เป็นถนนเดิม คือ ทางหลวงแผ่นดินหมายเลข ๓ (ถนนสุขุมวิท) เริ่มต้นจากแนวเขตผังเมืองรวมตำบลตะวันตก ไปทางทิศตะวันออกเฉียงเหนือ และทิศตะวันออกเฉียงใต้ตามแนวถนนเดิม จนจดแนวเขตผังเมืองรวมตำบลเหนือ

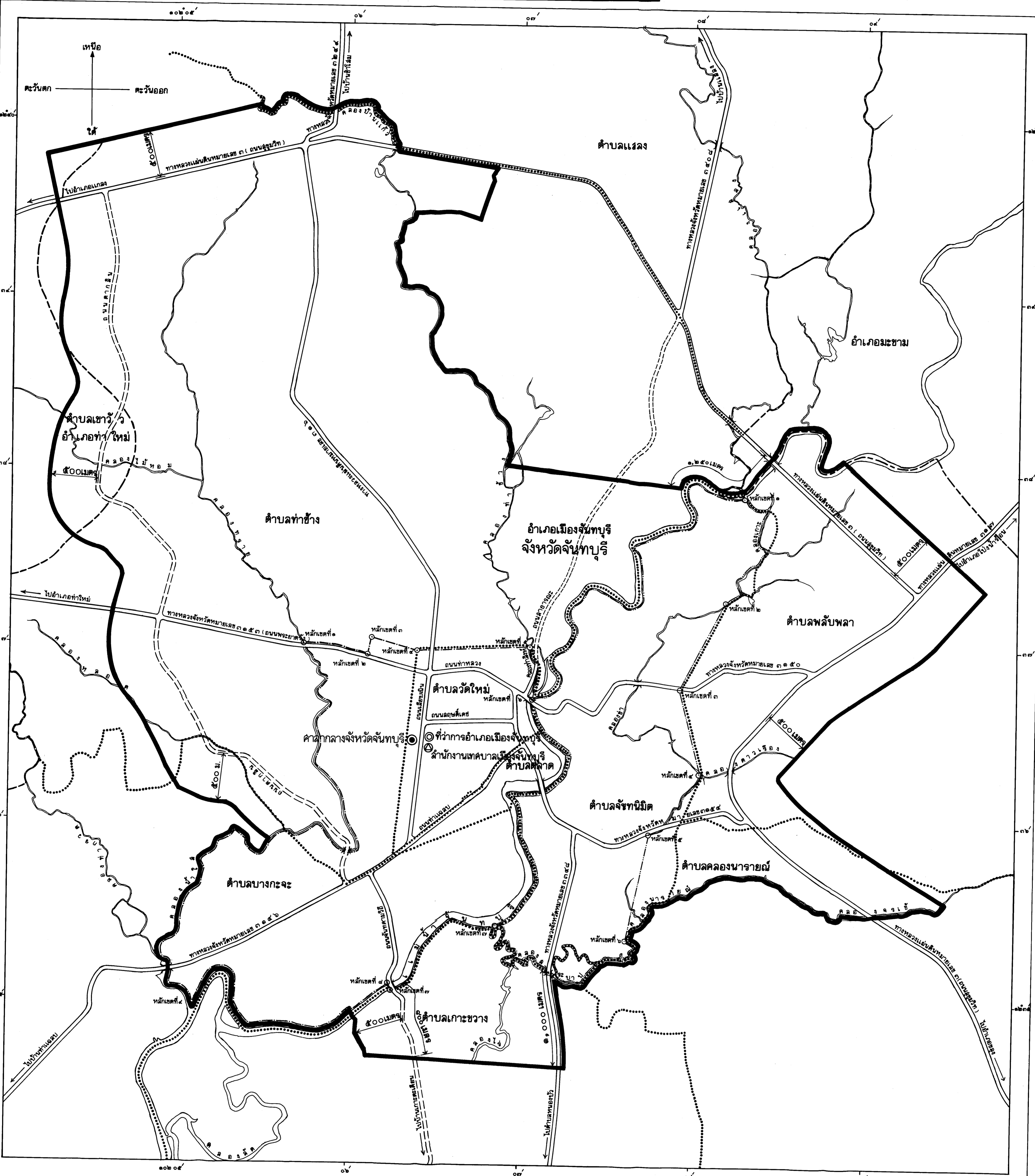
ถนนสาย จ ๒ เป็นถนนเดิม คือ ทางหลวงแผ่นดินหมายเลข ๓ (ถนนสุขุมวิท) เริ่มต้นจากแนวเขตผังเมืองรวมตำบลเหนือ ไปทางทิศตะวันออกเฉียงใต้ตามแนวถนนเดิมจนบรรจบกับทางหลวงแผ่นดินหมายเลข ๓๑๗ (ถนนสาย จ ๓)

ถนนสาย จ ๓ เป็นถนนเดิม คือ ทางหลวงแผ่นดินหมายเลข ๓๑๗ และทางหลวงแผ่นดินหมายเลข ๓ (ถนนสุขุมวิท) เริ่มต้นจากแนวเขตผังเมืองรวมตำบลตะวันตก ไปทางทิศตะวันตกเฉียงใต้และทิศตะวันออกเฉียงใต้ตามแนวถนนเดิมจนจดแนวเขตผังเมืองรวมตำบลใต้

หมายเหตุ:- เหตุผลในการประกาศใช้กฎกระทรวงฉบับนี้ คือ โดยที่สมควรกำหนดให้ใช้บังคับผังเมืองรวม ในท้องที่ตำบลเขาवी อำเภอท่าใหม่ และตำบลท่าช้าง ตำบลพลับพลา ตำบลจันทนิมิต ตำบลวัดใหม่ ตำบลบางกะจะ ตำบลตลาด ตำบลคลองนารายณ์ ตำบลเกาะขวาง อำเภอเมืองจันทบุรี จังหวัดจันทบุรี เพื่อใช้เป็นแนวทางในการพัฒนาและการดำรงรักษาเมืองและบริเวณที่เกี่ยวข้องหรือชนบท ในด้านการใช้ประโยชน์ในทรัพย์สิน การคมนาคมและการขนส่ง การสาธารณูปโภค บริการสาธารณะ และสภาพแวดล้อม ทั้งนี้ เพื่อให้บรรลุวัตถุประสงค์ของการผังเมือง ซึ่งตามมาตรา ๒๖ แห่งพระราชบัญญัติการผังเมือง พ.ศ. ๒๕๑๘ บัญญัติว่า การใช้บังคับผังเมืองรวมให้กระทำโดยกฎกระทรวง จึงจำเป็นต้องออกกฎกระทรวงนี้

แผนที่ท้ายกฎกระทรวง
 ฉบับที่ ๑๐๘ (พ.ศ. ๒๕๓๔)
 ออกตามความในพระราชบัญญัติการผังเมือง พ.ศ. ๒๕๑๘

มาตราส่วน ๑ : ๒๐,๐๐๐



เครื่องหมาย	==	ทางหลวง ถนน	⊙	สถานที่ราชการ
แนวเขตผังเมืองรวม	==	ถนนลูกรัง พื้นถนนอ่อน		สำนักผังเมือง
เขตอำเภอ	==	สะพาน		นายพงษ์สิทธิ์ ชุ่มลาย ณ.อยุธยา
เขตตำบล	==	แม่น้ำ คลอง ห้วย		ผู้อำนวยการกองผังเมืองรวม
เขตเทศบาล	●	ศาลากลางจังหวัด		<i>(Signature)</i>
เขตสุขาภิบาล	⊙	ที่ว่าการอำเภอ		(นายเจดิม แก้วกังวาล)
				ผู้อำนวยการสำนักผังเมือง

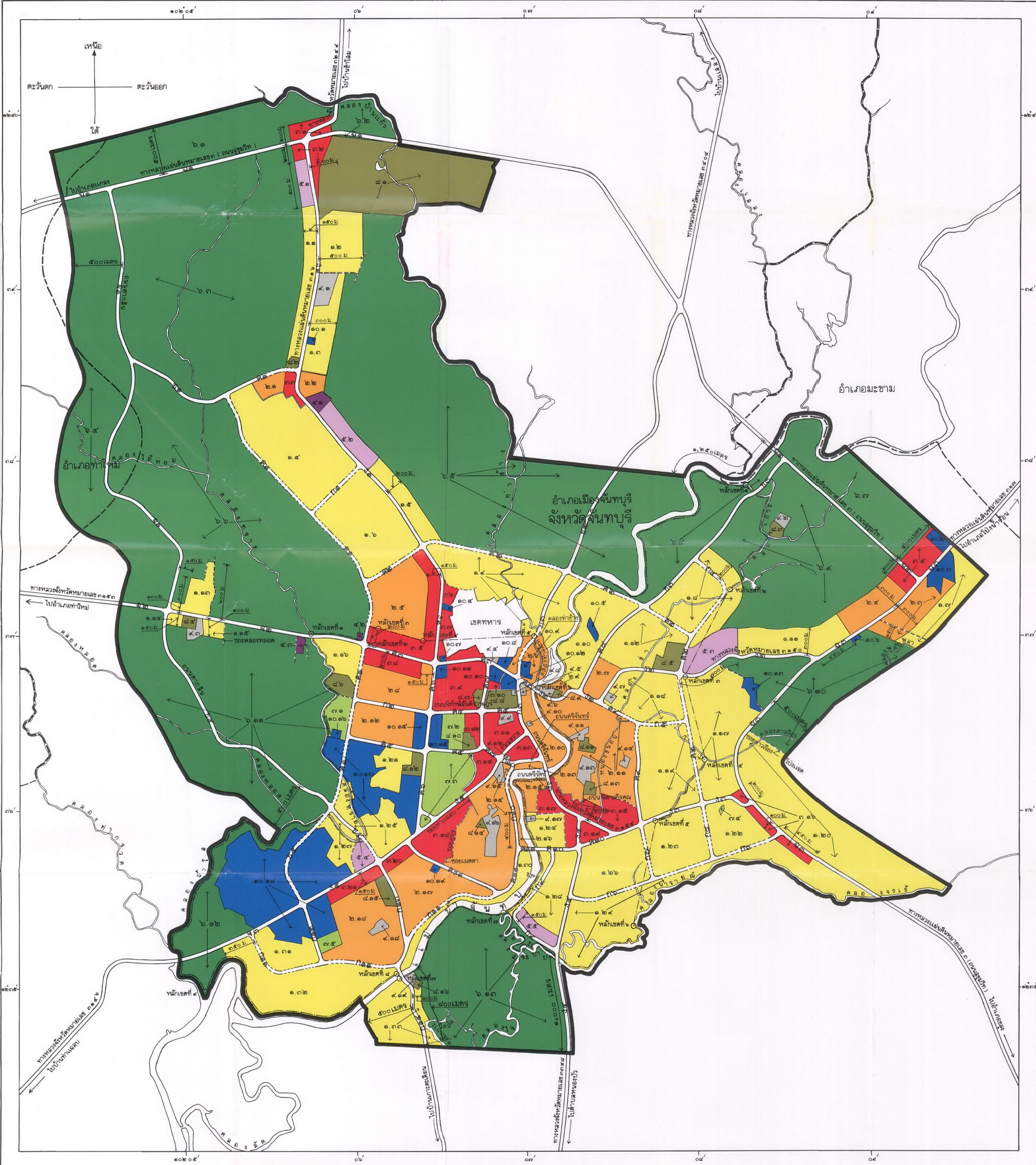
แผนผังกำหนดการใช้ประโยชน์ที่ดินตามที่ได้จำแนกประเภททำยกกระทรวง

ฉบับที่ ๑๐๘ (พ. ศ. ๒๕๓๕)

ออกตามความในพระราชบัญญัติการผังเมือง พ. ศ. ๒๕๓๕

มาตราส่วน ๑ : ๒๐,๐๐๐

๐ ๐.๕ ๑ ๒ ๓ กิโลเมตร



เครื่องหมาย

- | | |
|-------------------|---|
| ๑ เขตสีเหลือง | ที่ดินประเภทที่อยู่อาศัยหนาแน่นน้อย |
| ๒ เขตสีส้ม | ที่ดินประเภทที่อยู่อาศัยหนาแน่นปานกลาง |
| ๓ เขตสีแดง | ที่ดินประเภทพาณิชยกรรมและที่อยู่อาศัยหนาแน่นมาก |
| ๔ เขตสีม่วง | ที่ดินประเภทอุตสาหกรรมและคลังสินค้า |
| ๕ เขตสีม่วงอ่อน | ที่ดินประเภทอุตสาหกรรมเฉพาะกิจ |
| ๖ เขตสีเขียว | ที่ดินประเภทชนบทและเกษตรกรรม |
| ๗ เขตสีเขียวอ่อน | ที่ดินประเภทที่โล่งเพื่อนันทนาการและการรักษาคุณภาพสิ่งแวดล้อม |
| ๘ เขตสีเขียวอมเทา | ที่ดินประเภทสถาบันการศึกษา |
| ๙ เขตสีเทาอ่อน | ที่ดินประเภทสถาบันศาสนา |
| ๑๐ เขตสีน้ำเงิน | ที่ดินประเภทสถาบันราชการ การสาธารณูปโภคและสาธารณูปการ |

- | | |
|-------|-----------------------|
| — | แนวเขตผังเมืองรวม |
| - - - | เขตอำเภอ |
| ○ | เขตเทศบาล |
| ○ | เขตสุขาภิบาล |
| == | ทางหลวง ถนน |
| === | ถนนลูกรัง พื้นถนนอ่อน |
| ==== | ถนนโครงการ |
| ~ | แม่น้ำ คลอง ห้วย |

สำนักผังเมือง

พ.ศ. ๒๕๓๕
(นายพงษ์สิทธิ์ ชุ่มลาย ณ อยุธยา)
ผู้อำนวยการกองผังเมืองจรวม

พ.ศ. ๒๕๓๖
(นายเฉลิม แก้วกิ่งจาล)
ผู้อำนวยการสำนักผังเมือง

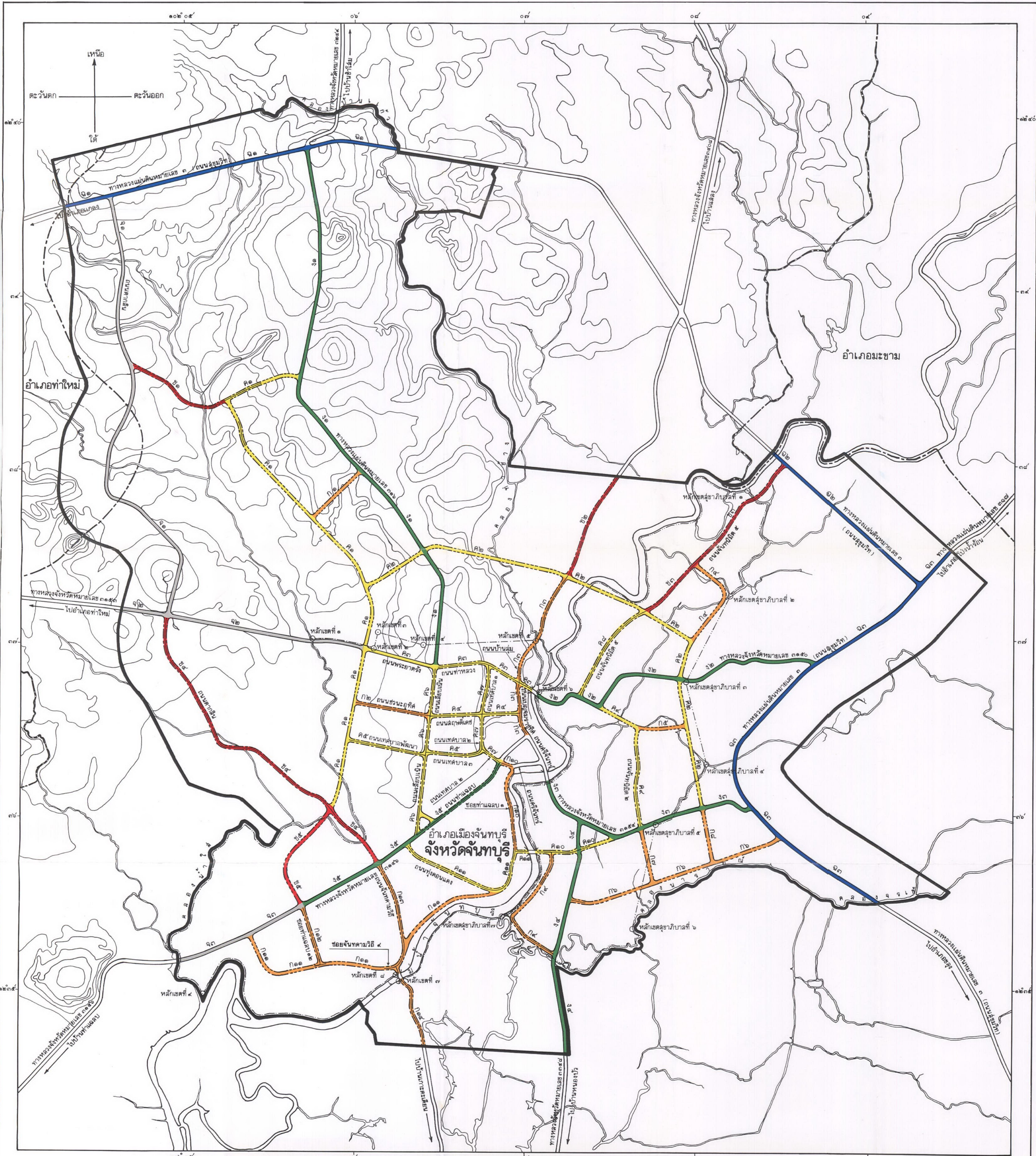
แผนผังแสดงโครงการคมนาคมและขนส่งที่ยกภูกระทรง

ฉบับที่ ๑๐๘ (พ.ศ. ๒๕๓๕)

ออกตามความในพระราชบัญญัติการผังเมือง พ.ศ. ๒๕๑๘

มาตราส่วน ๑:๒๐,๐๐๐

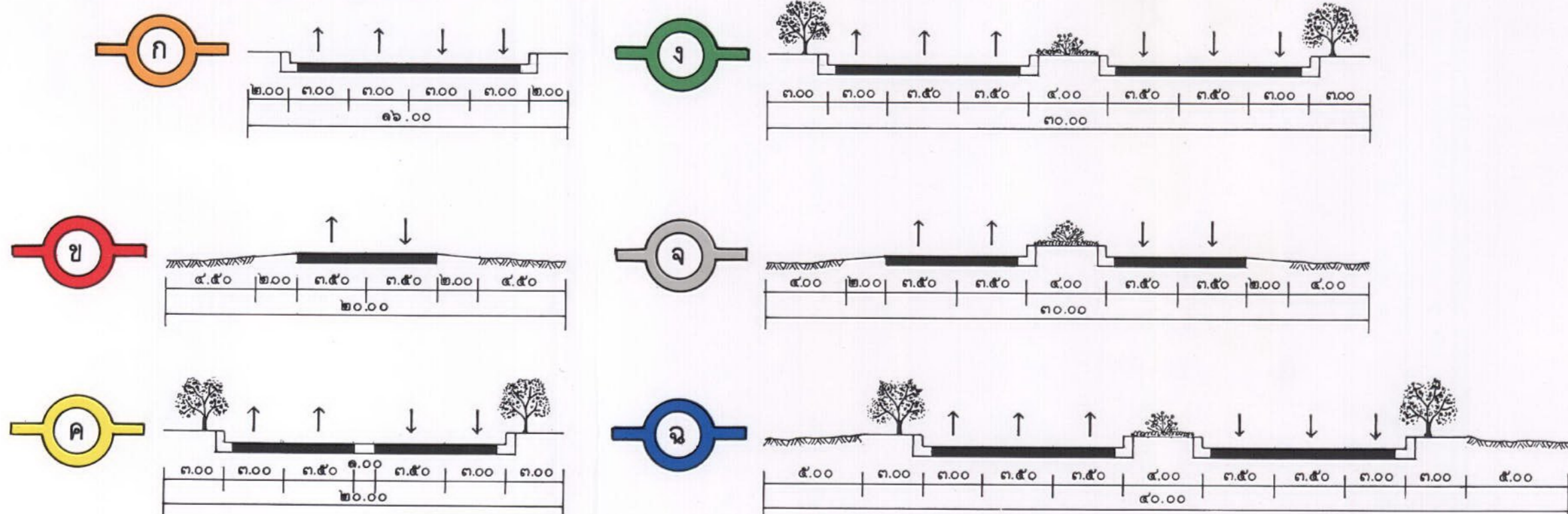
๐ ๐.๕ ๑ ๒ ๓ กิโลเมตร



เครื่องหมาย

- แนวเขตผังเมืองรวม
- เขตอำเภอ
- เขตเทศบาล
- เขตสุขาภิบาล
- ทางหลวง ถนน
- ถนนเดิมขยาย
- ถนนโครงการ
- สะพาน
- แม่น้ำ คลอง ห้วย
- ภูเขา ควน เนิน

ความกว้างของเขตทางและช่องทางจราจร



สำนักผังเมือง

นาย...

(นายพิลาภ อังเจริญ)
ผู้อำนวยการกองวิศวกรรม

นาย...

(นายเฉลิม แก้วจิวาล)
ผู้อำนวยการสำนักผังเมือง