

ประกาศกระทรวงคมนาคม

เรื่อง กำหนดเขตบริเวณใกล้เคียงสนามบินนครพนม
ในท้องที่อำเภอท่าอุเทน อำเภอเมืองนครพนม และอำเภอปลาปาก
จังหวัดนครพนม เป็นเขตปลอดภัยในการเดินอากาศ พ.ศ. ๒๕๓๕

อาศัยอำนาจตามความในมาตรา ๕๘ แห่งพระราชบัญญัติการเดินอากาศ
พ.ศ. ๒๔๘๑ รัฐมนตรีว่าการกระทรวงคมนาคมออกประกาศไว้ ดังต่อไปนี้

ให้เขตบริเวณใกล้เคียงสนามบินนครพนม ในท้องที่ตำบลโนนตาล ตำบล
โพนบก ตำบลเวินพระบาท อำเภอท่าอุเทน ตำบลนาราชควาย ตำบลบ้านผึ้ง
ตำบลนาทราย ตำบลหนองญาติ ตำบลขามเฒ่า ตำบลคำเตย อำเภอเมืองนครพนม
และตำบลนามะเขือ อำเภอปลาปาก จังหวัดนครพนม ภายในแนวเขตตาม
แผนที่ท้ายประกาศนี้ เป็นเขตปลอดภัยในการเดินอากาศ

ประกาศนี้ ให้ใช้บังคับตั้งแต่วันถัดจากวันประกาศในราชกิจจานุเบกษา
เป็นต้นไป

ประกาศ ณ วันที่ ๓ มกราคม ๒๕๓๕

พลอากาศเอก สุเทพ เทพรักษ์

รัฐมนตรีช่วยว่าการกระทรวงคมนาคม ปฏิบัติราชการแทน

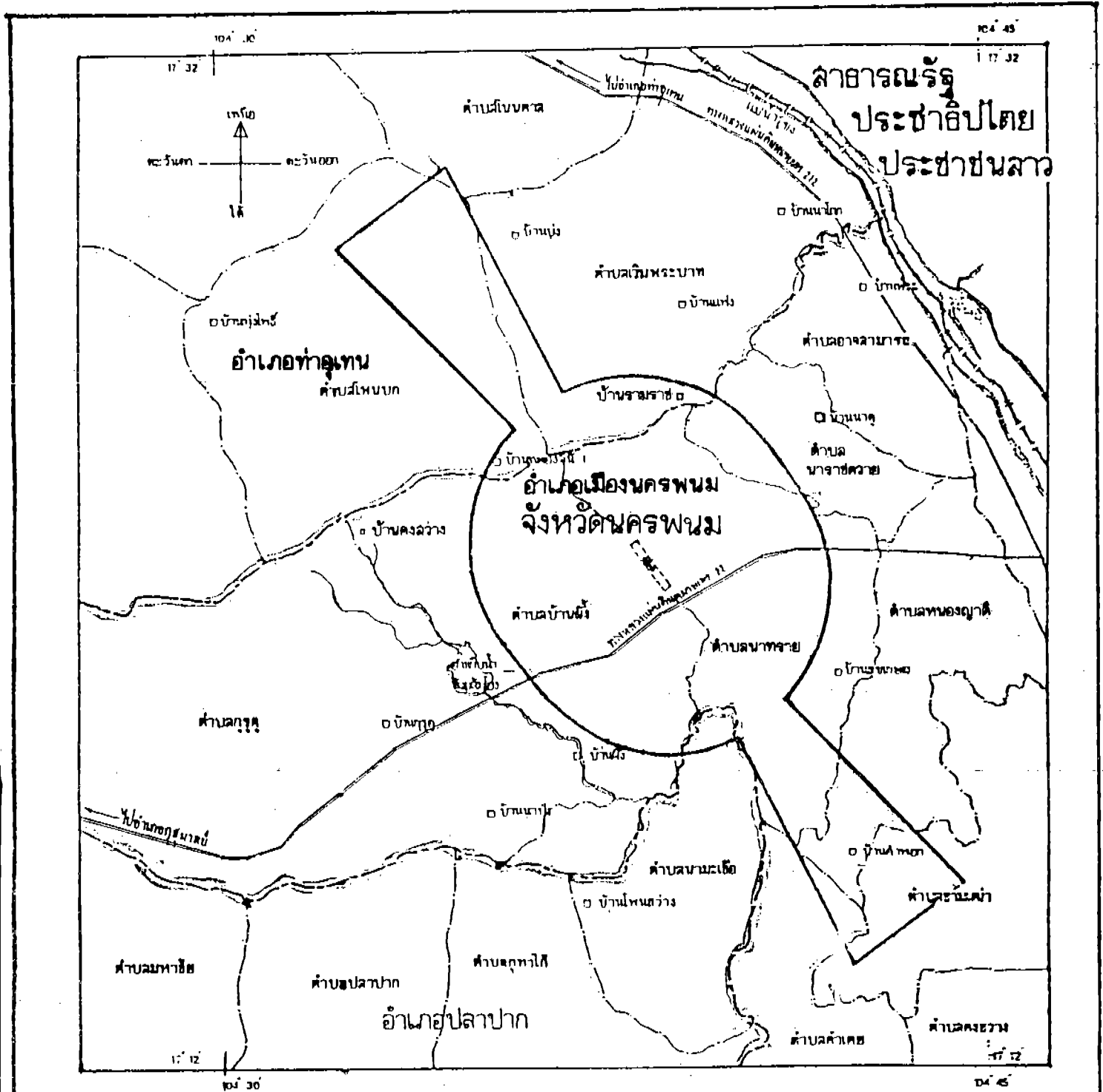
รัฐมนตรีว่าการกระทรวงคมนาคม

แผนที่แนบท้ายประกาศกระทรวงคมนาคม เรื่อง กำหนดเขตบริเวณใกล้เคียงสนามบินนครพนม
 ในท้องที่อำเภอท่าอุเทน อำเภอเมืองนครพนม และอำเภอปลาปาก จังหวัดนครพนม
 เป็นเขตปลอดภัยในการเดินอากาศ






พ.ศ. ๒๕๓๔




มาตราส่วน ๑ : ๒๐๐,๐๐๐



เบรค ๑,๐๐๐ ๐ ๑ ๒ ๓ กิโลเมตร.



เครื่องหมาย

-  เขตปลอดภัยในการเดินอากาศ
-  เขตประเทศ
-  เขตอำเภอ
-  เขตตำบล
-  ทางหลวง ถนน

-  แม่น้ำ คลอง ห้วย
-  หมู่บ้าน
-  สนามบิน

 ผู้อำนวยการกองก่อสร้างและบำรุงรักษา.
 อธิบดีกรมการบินพาณิชย์.