

ประกาศกระทรวงคมนาคม

เรื่อง กำหนดเขตบริเวณใกล้เคียงสนามบินพิษณุโลก
ในท้องที่อำเภอพรหมพิราม อำเภอเมืองพิษณุโลก อำเภอวังทอง
และอำเภอบางกระทุ่ม จังหวัดพิษณุโลก
เป็นเขตปลอดภัยในการเดินอากาศ พ.ศ. ๒๕๓๕

อาศัยอำนาจตามความในมาตรา ๕๔ แห่งพระราชบัญญัติการเดินอากาศ พ.ศ. ๒๔๘๑ รัฐมนตรีว่าการกระทรวงคมนาคมออกประกาศไว้ ดังต่อไปนี้

ข้อ ๑ ให้ยกเลิกประกาศกระทรวงคมนาคม เรื่อง กำหนดเขตปลอดภัยในการเดินอากาศ ณ สนามบินพิษณุโลก ลงวันที่ ๒๔ เมษายน ๒๕๑๗

ข้อ ๒ ให้เขตบริเวณใกล้เคียงสนามบินพิษณุโลก ในท้องที่ตำบลมะตูม อำเภอพรหมพิราม ตำบลบ้านกว้าง ตำบลจอมทอง ตำบลพลาชุมพล ตำบลหัวรอ ตำบลบ้านคลอง ตำบลในเมือง ตำบลอรัญญิก ตำบลสมอแข ตำบลท่าทอง ตำบลวัดจันทร์ ตำบลท่าโพธิ์ ตำบลบึงพระ ตำบลวัดพริก อำเภอเมืองพิษณุโลก ตำบลวังพิสุท ตำบลแม่ระกา อำเภอวังทอง และตำบลท่าศาล ตำบลนครบาทมาก อำเภอบางกระทุ่ม จังหวัดพิษณุโลก ภายในแนวเขตตามแผนที่ท้ายประกาศนี้ เป็นเขตปลอดภัยในการเดินอากาศ

ข้อ ๓ ประกาศนี้ ให้ใช้บังคับตั้งแต่วันถัดจากวันประกาศในราชกิจจานุเบกษาเป็นต้นไป

ประกาศ ณ วันที่ ๓ มกราคม ๒๕๓๕

พลอากาศเอก สุเทพ เทพรักษ์

รัฐมนตรีช่วยว่าการกระทรวงคมนาคม ปฏิบัติราชการแทน

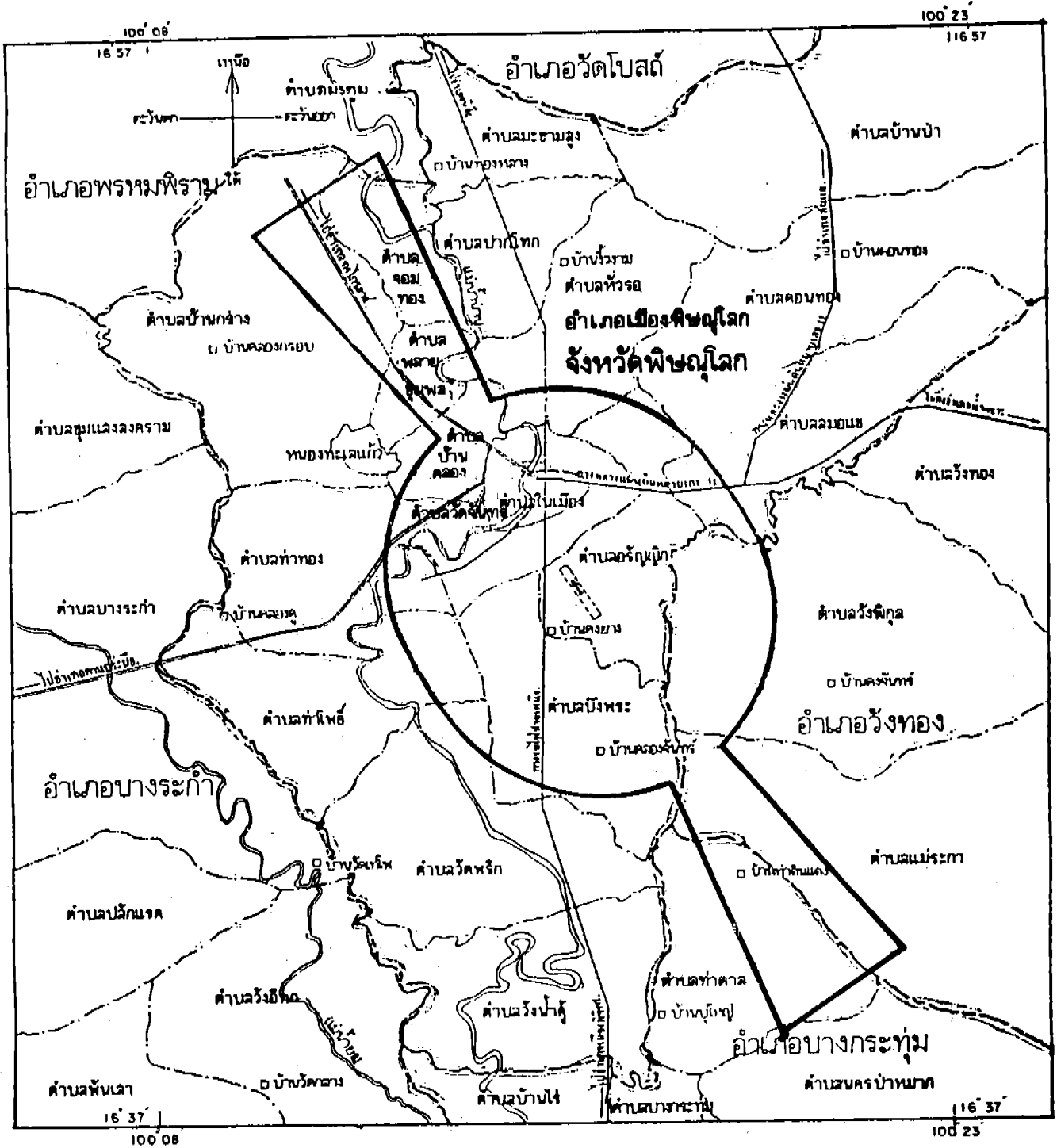
รัฐมนตรีว่าการกระทรวงคมนาคม

แผนที่แนบท้ายประกาศกระทรวงคมนาคม เรื่อง กำหนดเขตบริเวณใกล้เคียงสนามบินพิษณุโลก
ในท้องที่อำเภอพรหมพิราม อำเภอเมืองพิษณุโลก อำเภอวังทอง และอำเภอบางกระทุ่ม จังหวัดพิษณุโลก
เป็นเขตปลอดภัยในการเดินอากาศ






พ.ศ. ๒๕๓๕




มาตราส่วน ๑ : ๒๐๐,๐๐๐



เมตร ๑,๐๐๐ ๐.๑ ๒๒ กิโลเมตร.



เครื่องหมาย

-  เขตปลอดภัยในการเดินอากาศ
-  เขตอำเภอ
-  เขตตำบล
-  ทางหลวง ถนน
-  ทางรถไฟ

-  แม่น้ำ คลอง ห้วย
-  หมู่บ้าน
-  สนามบิน

 	ผู้อำนวยการกองก่อสร้างและบำรุงรักษา. อธิบดีกรมการบินพาณิชย์.
--	---