

ประกาศกระทรวงคมนาคม

เรื่อง กำหนดเขตบริเวณใกล้เคียงสนามบินกำแพงแสน ในท้องที่  
อำเภอสองพี่น้อง จังหวัดสุพรรณบุรี อำเภอกำแพงแสน จังหวัดนครปฐม  
และอำเภอท่ามะกา จังหวัดกาญจนบุรี เป็นเขตปลอดภัยในการเดินอากาศ

พ.ศ. ๒๕๓๕

อาศัยอำนาจตามความในมาตรา ๕๘ แห่งพระราชบัญญัติการเดินอากาศ  
พ.ศ. ๒๔๘๗ รัฐมนตรีว่าการกระทรวงคมนาคมออกประกาศไว้ ดังต่อไปนี้

ให้เขตบริเวณใกล้เคียงสนามบินกำแพงแสน ในท้องที่ตำบลศรีสำราญ  
ตำบลต้นตาล ตำบลเนินพระปรารักษ์ ตำบลทุ่งคอก ตำบลบ่อสุพรรณ อำเภอ  
สองพี่น้อง จังหวัดสุพรรณบุรี ตำบลกระต๊อบ ตำบลสระพัฒนา ตำบลสระส้ม  
ตำบลทุ่งลูกนก ตำบลทุ่งบัว อำเภอกำแพงแสน จังหวัดนครปฐม และตำบล  
พระแท่น อำเภอท่ามะกา จังหวัดกาญจนบุรี ภายในแนวเขตตามแผนที่ท้าย  
ประกาศนี้ เป็นเขตปลอดภัยในการเดินอากาศ

ประกาศนี้ ให้ใช้บังคับตั้งแต่วันถัดจากวันประกาศในราชกิจจานุเบกษา  
เป็นต้นไป

ประกาศ ณ วันที่ ๓ มกราคม ๒๕๓๕

พลอากาศเอก สุเทพ เทพรักษ์

รัฐมนตรีช่วยว่าการกระทรวงคมนาคม ปฏิบัติราชการแทน

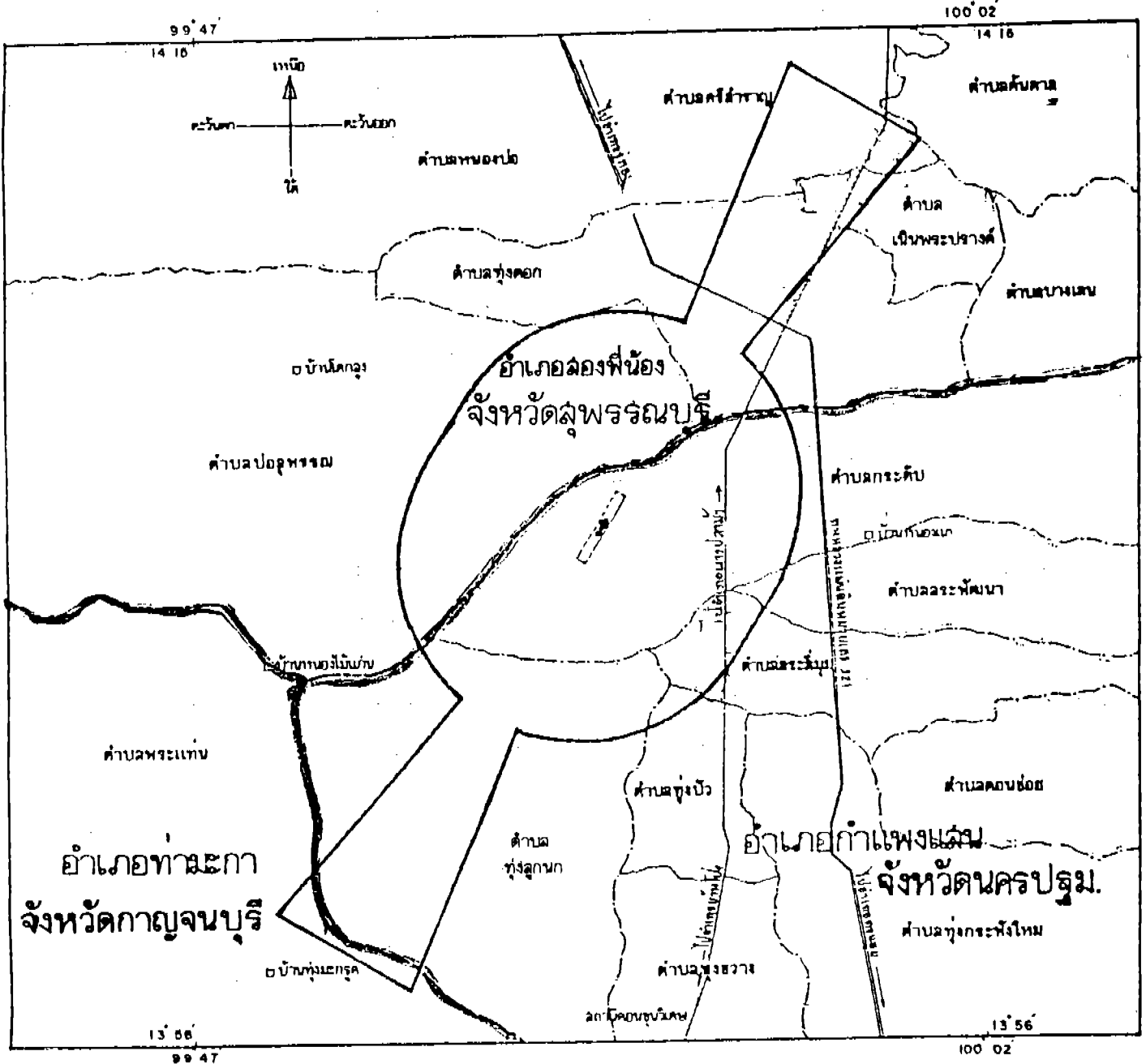
รัฐมนตรีว่าการกระทรวงคมนาคม

แผนที่แนบท้ายประกาศกระทรวงคมนาคม เรื่อง กำหนดเขตบริเวณใกล้เคียงสนามบินกำแพงแสน  
 ในท้องที่อำเภอสองพี่น้อง จังหวัดสุพรรณบุรี อำเภอกำแพงแสน จังหวัดนครปฐม  
 และอำเภอดำรงวิทยะ จังหวัดกาญจนบุรี  
 เป็นเขตปลอดภัยในการเดินอากาศ







พ.ศ. ๒๕๓๕




มาตราส่วน ๑ : ๒๐๐,๐๐๐



เบรค ๑,๐๐๐ ๐ ๑ ๒๗ กิโลเมตร.



เครื่องหมาย

-  เขตปลอดภัยในการเดินอากาศ
-  เขตจังหวัด
-  เขตอำเภอ
-  เขตตำบล
-  ทางหลวง ถนน
-  ทางรถไฟ

-  แม่น้ำ คลอง ห้วย
-  หมู่บ้าน
-  สนามบิน

 ผู้อำนวยการกองก่อสร้างและบำรุงรักษา.  
 อธิบดีกรมการบินพาณิชย์.