

ประกาศกระทรวงคมนาคม

เรื่อง กำหนดเขตบริเวณใกล้เคียงสนามบินหัวเตย ในท้องที่อำเภอท่าฉาง
อำเภอพุนพิน และอำเภอคีรีรัฐนิคม จังหวัดสุราษฎร์ธานี
เป็นเขตปลอดภัยในการเดินอากาศ พ.ศ. ๒๕๓๕

อาศัยอำนาจตามความในมาตรา ๕๘ แห่งพระราชบัญญัติการเดินอากาศ
พ.ศ. ๒๔๘๑ รัฐมนตรีว่าการกระทรวงคมนาคมออกประกาศไว้ ดังต่อไปนี้

ข้อ ๑ ให้ยกเลิกประกาศกระทรวงคมนาคม เรื่อง กำหนดเขตปลอดภัย
ในการเดินอากาศ ณ สนามบินสุราษฎร์ธานี ลงวันที่ ๘ กรกฎาคม ๒๕๒๔

ข้อ ๒ ให้เขตบริเวณใกล้เคียงสนามบินหัวเตย ในท้องที่ตำบลท่าเตย
ตำบลคลองไทร อำเภอท่าฉาง ตำบลมะลวน ตำบลลิเล็ด ตำบลพุนพิน ตำบล
หัวเตย ตำบลบางอน ตำบลน้ำรอบ ตำบลหนองไทร ตำบลบางเคียน อำเภอ
พุนพิน และตำบลถ้ำสิงขร อำเภอคีรีรัฐนิคม จังหวัดสุราษฎร์ธานี ภายใน
แนวเขตตามแผนที่ท้ายประกาศนี้ เป็นเขตปลอดภัยในการเดินอากาศ

ข้อ ๓ ประกาศนี้ ให้ใช้บังคับตั้งแต่วันถัดจากวันประกาศในราชกิจจา
นุเบกษา เป็นต้นไป

ประกาศ ณ วันที่ ๓ มกราคม ๒๕๓๕

พลอากาศเอก สุเทพ เทพรักษ์

รัฐมนตรีช่วยว่าการกระทรวงคมนาคม ปฏิบัติราชการแทน

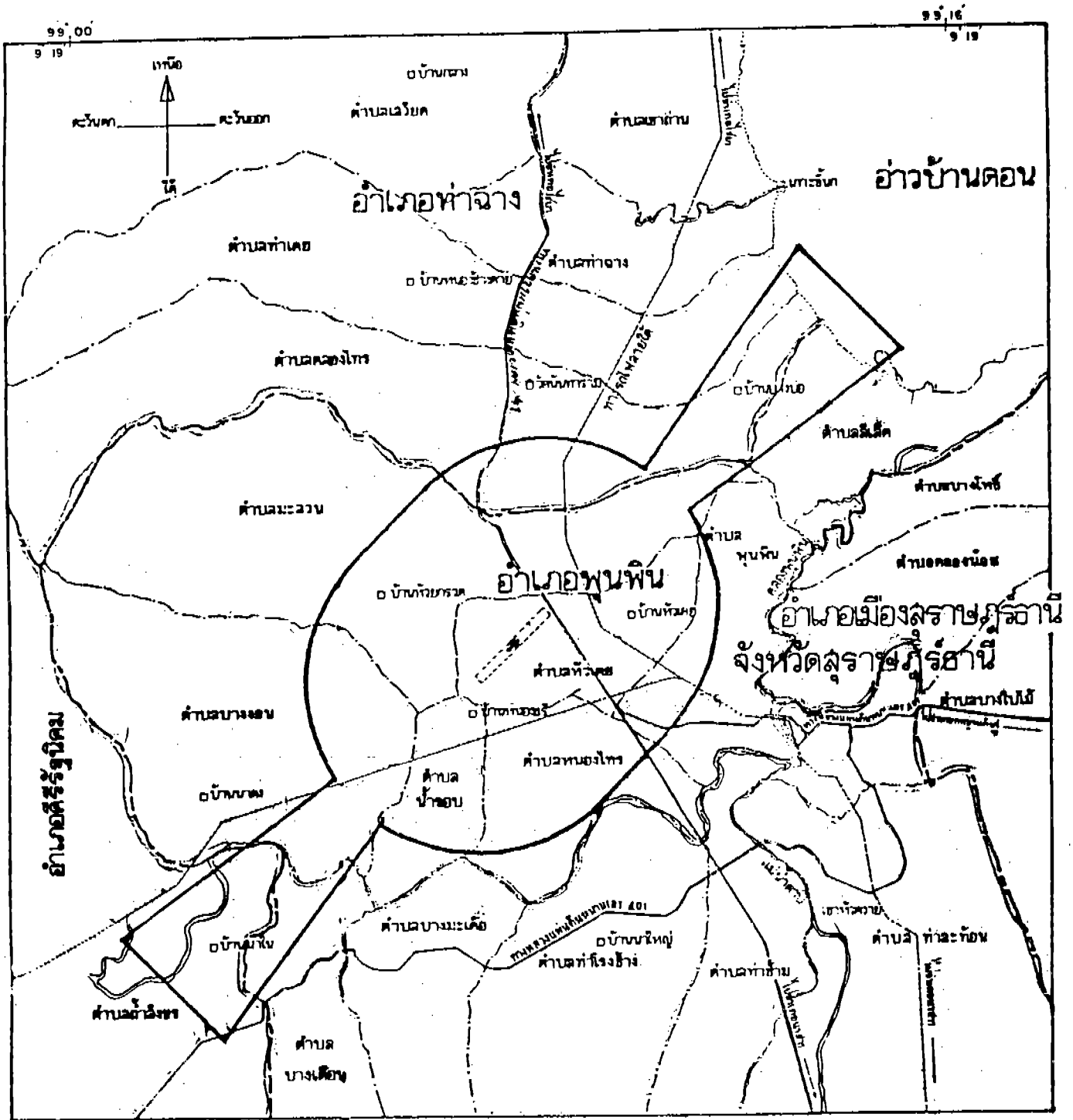
รัฐมนตรีว่าการกระทรวงคมนาคม

แผนที่แนวทำนบประปากระทรวงคมนาคม เรื่อง กำหนดเขตบริเวณใกล้เคียงสนามบินหัวเขย
 ในท้องที่อำเภอท่าฉาง อำเภอพุนพิน และอำเภอคีรีรัฐนิคม จังหวัดสุราษฎร์ธานี
 เป็นเขตปลอดภัยในการเดินอากาศ



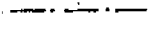



พ.ศ. ๒๕๓๕




มาตราส่วน ๑:๒๐๐,๐๐๐



เมตร ๑,๐๐๐ ๐ ๑ ๒ ๓ กิโลเมตร.



เครื่องหมาย

-  เขตปลอดภัยในการเดินอากาศ
-  อำเภอ
-  ตำบล
-  ทางหลวง ถนน
-  ทางรถไฟ
-  แม่น้ำ คลอง ห้วย

-  หมู่บ้าน
-  วัด
-  สนามบิน

 ผู้อำนวยการกองก่อสร้างและบำรุงรักษา.
 อธิบดีกรมการบินพาณิชย์.