

ประกาศกระทรวงคมนาคม

เรื่อง กำหนดเขตบริเวณใกล้เคียงสนามบินหัวหิน ในท้องที่อำเภอชะอำ

จังหวัดเพชรบุรี และอำเภอหัวหิน จังหวัดประจวบคีรีขันธ์

เป็นเขตปลอดภัยในการเดินอากาศ พ.ศ. ๒๕๓๘

อาศัยอำนาจตามความในมาตรา ๕๘ แห่งพระราชบัญญัติการเดินอากาศ พ.ศ. ๒๔๘๑ รัฐมนตรีว่าการกระทรวงคมนาคมออกประกาศไว้ ดังต่อไปนี้

ข้อ ๑ ให้ยกเลิกประกาศกระทรวงคมนาคม เรื่อง กำหนดเขตปลอดภัยในการเดินอากาศ (สนามบินหัวหิน) ลงวันที่ ๒๒ มิถุนายน พ.ศ. ๒๕๐๐

ข้อ ๒ ให้เขตบริเวณใกล้เคียงสนามบินหัวหินในท้องที่ตำบลเขาใหญ่ ตำบลห้วยทรายเหนือ ตำบลสามพระยา ตำบลชะอำ ตำบลไร่ใหม่พัฒนา อำเภอชะอำ จังหวัดเพชรบุรี และตำบลหินเหล็กไฟ ตำบลหัวหิน ตำบลทับใต้ ตำบลหนองแก อำเภอหัวหิน จังหวัดประจวบคีรีขันธ์ ภายในแนวเขตตามแผนที่ท้ายประกาศนี้ เป็นเขตปลอดภัยในการเดินอากาศ

ข้อ ๓ ประกาศนี้ ให้ใช้บังคับตั้งแต่วันถัดจากวันประกาศในราชกิจจานุเบกษาเป็นต้นไป

ประกาศ ณ วันที่ ๒ กุมภาพันธ์ พ.ศ. ๒๕๓๘

เดช บุญ - หลง

รัฐมนตรีช่วยว่าการกระทรวงคมนาคม

ปฏิบัติราชการแทน รัฐมนตรีว่าการกระทรวงคมนาคม

แผนที่แบบทำสภาวะภาคกระทรวงคมนาคม เรื่องกำหนดเขตบริเวณใกล้เคียงฉนวนบินหัวหิน

ในเขตท้องที่ อำเภอชะอำ จังหวัดเพชรบุรี

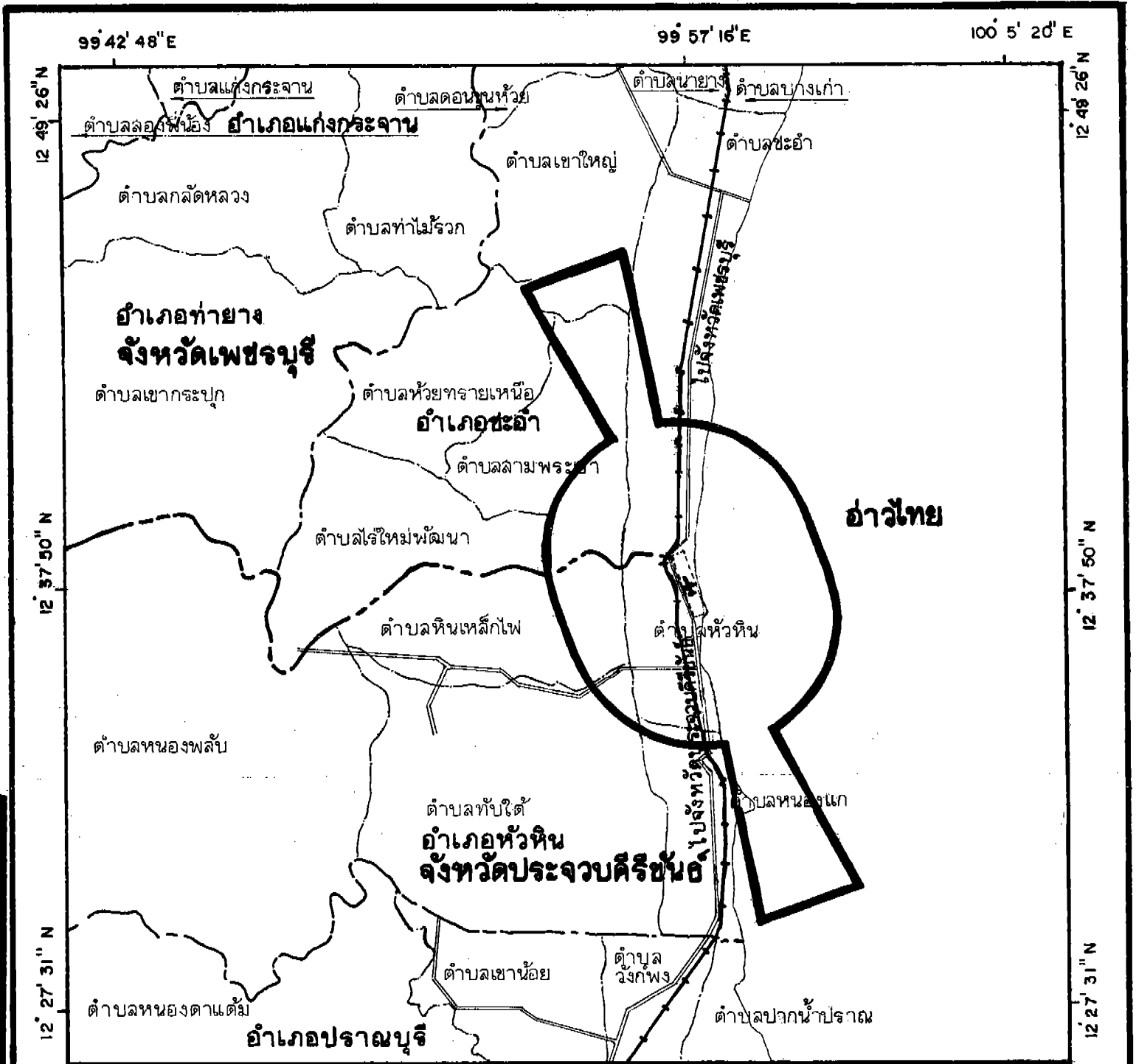
และอำเภอหัวหิน จังหวัดประจวบคีรีขันธ์

เป็นเขตปลอดภัยในการเดินอากาศ








พ.ศ. ๒๕๓๘



มาตราส่วน ๑ : ๒๕๐๐๐๐

๐๐ ๒๓ กิโลเมตร



99° 42' 48" E
เครื่องหมาย

-  เขตปลอดภัยในการเดินอากาศ
-  เขตจังหวัด
-  เขตอำเภอ
-  เขตตำบล
-  ทางหลวง, ถนน
-  ทางรถไฟ
-  เขตลนามบิน

	ผู้อำนวยการกองก่อสร้างและบำรุงรักษา
	อธิบดีกรมการบินพาณิชย์