

ประกาศคณะกรรมการประมงประจำจังหวัดจันทบุรี

เรื่อง กำหนดเขตเพาะเลี้ยงสัตว์น้ำสำหรับกิจการการเพาะเลี้ยงสัตว์น้ำควบคุมในที่จับสัตว์น้ำ

ซึ่งเป็นสาธารณสมบัติของแผ่นดิน

ประเภท การเพาะเลี้ยงสัตว์น้ำในกระชัง และการเพาะเลี้ยงหอยทะเล

พ.ศ. ๒๕๖๓

โดยที่กฎกระทรวงกำหนดกิจการการเพาะเลี้ยงสัตว์น้ำให้เป็นกิจการการเพาะเลี้ยงสัตว์น้ำควบคุม พ.ศ. ๒๕๕๙ ออกตามความในมาตรา ๖ วรรคหนึ่ง และมาตรา ๗๖ แห่งพระราชกำหนดการประมง พ.ศ. ๒๕๕๘ และที่แก้ไขเพิ่มเติม กำหนดให้การเพาะเลี้ยงสัตว์น้ำในกระชัง และการเพาะเลี้ยงหอยทะเล เป็นกิจการการเพาะเลี้ยงสัตว์น้ำควบคุม และความในมาตรา ๗๗ แห่งพระราชกำหนดดังกล่าวบัญญัติ ห้ามมิให้ผู้ใดประกอบกิจการการเพาะเลี้ยงสัตว์น้ำควบคุมนอกเขตพื้นที่ที่คณะกรรมการประมงประจำจังหวัด ประกาศกำหนดให้เป็นเขตเพาะเลี้ยงสัตว์น้ำ

อาศัยอำนาจตามความในมาตรา ๒๘ วรรคหนึ่ง (๓) ประกอบมาตรา ๗๗ แห่งพระราชกำหนด การประมง พ.ศ. ๒๕๕๘ คณะกรรมการประมงประจำจังหวัดจันทบุรี ออกประกาศไว้ ดังต่อไปนี้

ข้อ ๑ ให้ที่จับสัตว์น้ำซึ่งเป็นสาธารณสมบัติของแผ่นดินพื้นที่ดังต่อไปนี้เป็นเขตเพาะเลี้ยงสัตว์น้ำ สำหรับกิจการการเพาะเลี้ยงสัตว์น้ำควบคุม ประเภท การเพาะเลี้ยงสัตว์น้ำในกระชัง และการเพาะเลี้ยง หอยทะเล

(๑) พื้นที่ที่กำหนดตามแผนที่แนบท้ายประกาศหมายเลข ๑/๑๐

(๒) พื้นที่ที่กำหนดตามแผนที่แนบท้ายประกาศหมายเลข ๒/๑๐

(๓) คลองตะกาดเจ้า ตำบลตะกาดเจ้า อำเภอกาบังใหม่ จังหวัดจันทบุรี ตามแผนที่แนบท้าย ประกาศหมายเลข ๓/๑๐

(๔) ปากคลองตะเคียน ตำบลตะกาดเจ้า อำเภอกาบังใหม่ จังหวัดจันทบุรี ตามแผนที่แนบท้าย ประกาศหมายเลข ๔/๑๐

(๕) คลองตาสังข์ ตำบลตะกาดเจ้า อำเภอกาบังใหม่ จังหวัดจันทบุรี ตามแผนที่แนบท้าย ประกาศหมายเลข ๕/๑๐

(๖) คลองสามง่าม - แม่น้ำจันทบุรี อำเภอกาบังใหม่ อำเภอมืองจันทบุรี อำเภอสอยดาว จังหวัดจันทบุรี ตามแผนที่แนบท้ายประกาศหมายเลข ๖/๑๐

(๗) คลองพังราด อำเภอนายายอาม จังหวัดจันทบุรี ตามแผนที่แนบท้ายประกาศหมายเลข ๗/๑๐

(๘) แม่น้ำจันทบุรี อำเภอเมืองจันทบุรี อำเภอแหลมสิงห์ จังหวัดจันทบุรี ตามแผนที่แนบท้ายประกาศหมายเลข ๘/๑๐

(๙) คลองพลิว อำเภอแหลมสิงห์ จังหวัดจันทบุรี ตามแผนที่แนบท้ายประกาศหมายเลข ๙/๑๐

(๑๐) พื้นที่ที่กำหนดตามแผนที่แนบท้ายประกาศหมายเลข ๑๐/๑๐

ข้อ ๒ ประกาศนี้ให้ใช้บังคับตั้งแต่วันถัดจากวันประกาศในราชกิจจานุเบกษาเป็นต้นไป

ประกาศ ณ วันที่ ๑๘ มิถุนายน พ.ศ. ๒๕๖๓

วิฑูรช์ ศรีนาม

ผู้ว่าราชการจังหวัดจันทบุรี

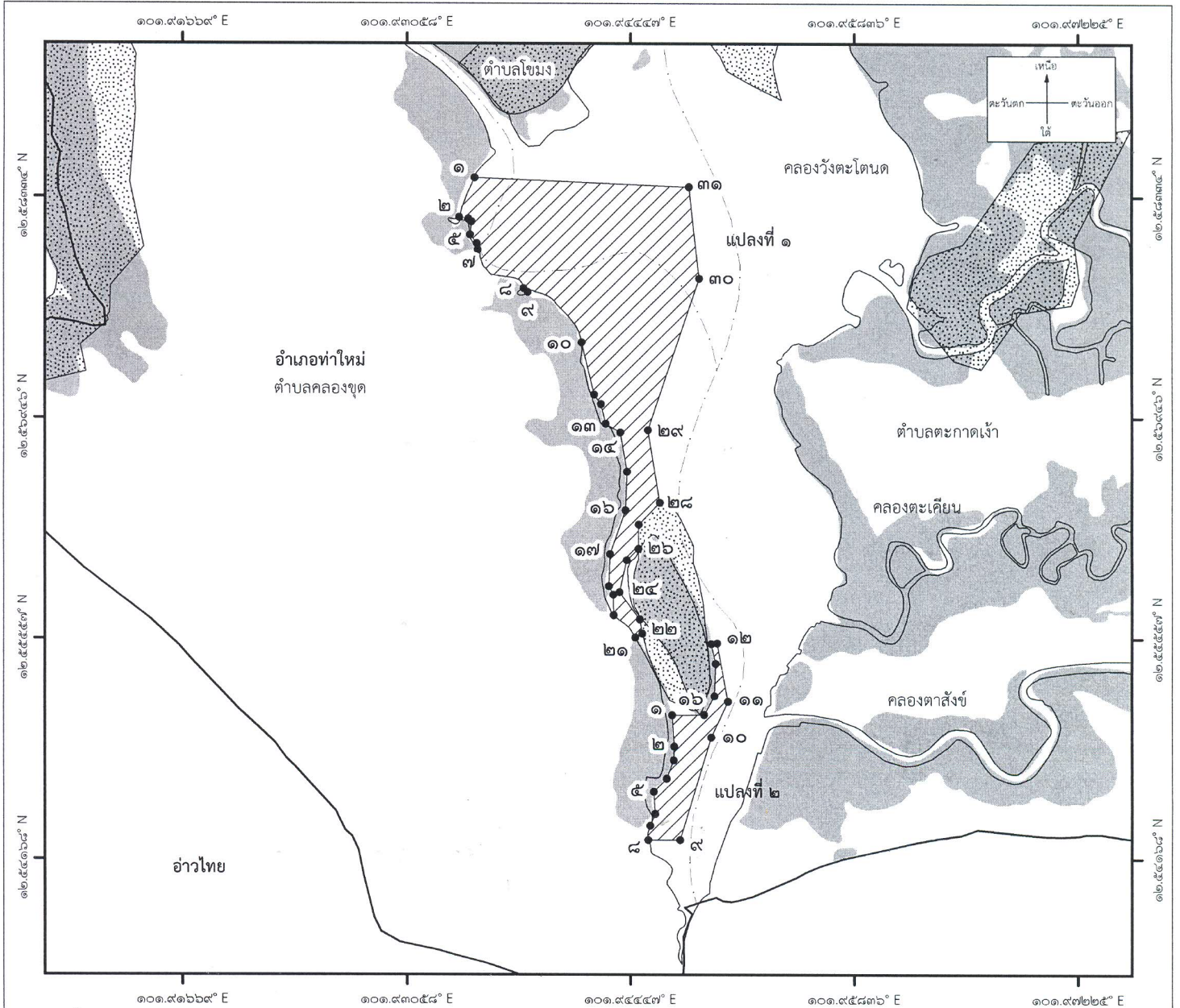
ประธานกรรมการประมงประจำจังหวัดจันทบุรี

แผนที่ท้ายประกาศคณะกรรมการประมงประจำจังหวัดจันทบุรี
เรื่อง กำหนดเขตเพาะเลี้ยงสัตว์น้ำสำหรับกิจการการเพาะเลี้ยงสัตว์น้ำควบคุมในที่จับสัตว์น้ำ ซึ่งเป็นสาธารณสมบัติของแผ่นดิน
ประเภท การเพาะเลี้ยงสัตว์น้ำในกระชัง และการเพาะเลี้ยงหอยทะเล พ.ศ. ๒๕๖๓

มาตราส่วน ๑ : ๕๐,๐๐๐



แผนที่หมายเลข ๑/๑๐



เครื่องหมาย

- จุดที่กำหนด
- ▨ เขตเพาะเลี้ยงสัตว์น้ำ
- เขตอนุรักษ์พื้นที่ป่าชายเลน ตามมติคณะรัฐมนตรี
ที่มา : สำนักบริหารจัดการทรัพยากรทางทะเลและชายฝั่งที่ ๑
- ▨ ป่าสงวนแห่งชาติป่าคุ้มครองและป่าอ่าวแถมหนู
ที่มา : สำนักบริหารจัดการทรัพยากรทางทะเลและชายฝั่งที่ ๑
- ~ แม่น้ำ
- - - เขตตำบล
- เขตจังหวัด

พิกัดภูมิศาสตร์

- ตามเอกสารแนบ
- แปลงที่ ๑ เนื้อที่ ๑,๑๘๒.๗๘ ไร่
- แปลงที่ ๒ เนื้อที่ ๑๕๓.๙๑ ไร่

(นายวิเชียร วรสายัณห์)
 ประมงจังหวัดจันทบุรี

วิเชียร วรสายัณห์

(นายวิฑูรช์ ศรีนาม)
 ผู้ว่าราชการจังหวัดจันทบุรี

ประธานกรรมการประมงประจำจังหวัดจันทบุรี

Datum : WGS1984

พิกัดภูมิศาสตร์ แผนที่หมายเลข ๑/๑๐

แปลงที่ ๑

แปลงที่ ๒

จุดที่	ละติจูดเหนือ	ลองจิจูดตะวันออก
๑	๑๒.๕๕๔๕๓๐	๑๐๑.๙๓๔๗๔๐
๒	๑๒.๕๕๒๐๘๐	๑๐๑.๙๓๓๘๐๐
๓	๑๒.๕๕๑๑๗๐	๑๐๑.๙๓๔๓๖๐
๔	๑๒.๕๕๑๑๘๐	๑๐๑.๙๓๔๕๖๐
๕	๑๒.๕๕๐๙๘๐	๑๐๑.๙๓๔๔๖๐
๖	๑๒.๕๕๐๔๒๐	๑๐๑.๙๓๔๘๙๐
๗	๑๒.๕๕๐๐๒๐	๑๐๑.๙๓๔๙๔๐
๘	๑๒.๕๕๑๗๕๙๐	๑๐๑.๙๓๓๗๘๐
๙	๑๒.๕๕๑๗๓๖๐	๑๐๑.๙๓๓๘๐๕๐
๑๐	๑๒.๕๕๑๔๑๘๐	๑๐๑.๙๔๑๑๑๐
๑๑	๑๒.๕๕๑๐๙๐	๑๐๑.๙๔๒๒๒๐
๑๒	๑๒.๕๕๑๐๒๙๐	๑๐๑.๙๔๒๖๓๐
๑๓	๑๒.๕๕๑๙๐๗๐	๑๐๑.๙๔๒๙๒๐
๑๔	๑๒.๕๕๑๘๕๒๐	๑๐๑.๙๔๓๓๓๐
๑๕	๑๒.๕๕๑๖๖๖๐	๑๐๑.๙๔๔๒๕๐
๑๖	๑๒.๕๕๑๓๖๒๐	๑๐๑.๙๔๔๑๖๐
๑๗	๑๒.๕๕๑๐๘๗๐	๑๐๑.๙๔๓๓๑๐
๑๘	๑๒.๕๕๑๘๘๔๐	๑๐๑.๙๔๓๓๑๐
๑๙	๑๒.๕๕๑๘๒๙๐	๑๐๑.๙๔๓๓๓๐
๒๐	๑๒.๕๕๑๗๐๑๐	๑๐๑.๙๔๓๓๔๐
๒๑	๑๒.๕๕๑๕๖๒๐	๑๐๑.๙๔๔๗๕๐
๒๒	๑๒.๕๕๑๕๘๕๐	๑๐๑.๙๔๕๒๒๐
๒๓	๑๒.๕๕๑๖๗๕๐	๑๐๑.๙๔๕๐๓๐
๒๔	๑๒.๕๕๑๘๔๕๐	๑๐๑.๙๔๓๗๘๐
๒๕	๑๒.๕๕๑๐๔๘๐	๑๐๑.๙๔๔๒๒๐
๒๖	๑๒.๕๕๑๑๒๐	๑๐๑.๙๔๔๙๖๐
๒๗	๑๒.๕๕๑๒๗๓๐	๑๐๑.๙๔๔๙๙๐
๒๘	๑๒.๕๕๑๔๑๐	๑๐๑.๙๔๖๒๙๐
๒๙	๑๒.๕๕๑๘๖๗๐	๑๐๑.๙๔๕๕๕๐
๓๐	๑๒.๕๕๑๘๒๑๐	๑๐๑.๙๔๘๗๔๐
๓๑	๑๒.๕๕๑๓๙๗๐	๑๐๑.๙๔๘๑๑๐

จุดที่	ละติจูดเหนือ	ลองจิจูดตะวันออก
๑	๑๒.๕๕๑๗๒๐	๑๐๑.๙๔๗๐๗๐
๒	๑๒.๕๕๑๘๗๔๐	๑๐๑.๙๔๗๑๑๐
๓	๑๒.๕๕๑๗๘๖๐	๑๐๑.๙๔๗๑๖๐
๔	๑๒.๕๕๑๗๓๑๐	๑๐๑.๙๔๖๗๒๐
๕	๑๒.๕๕๑๕๘๙๐	๑๐๑.๙๔๕๕๑๐
๖	๑๒.๕๕๑๔๔๙๐	๑๐๑.๙๔๖๐๑๐
๗	๑๒.๕๕๑๓๗๗๐	๑๐๑.๙๔๕๖๙๐
๘	๑๒.๕๕๑๒๘๘๐	๑๐๑.๙๔๕๕๗๐
๙	๑๒.๕๕๑๒๘๘๐	๑๐๑.๙๔๗๕๖๐
๑๐	๑๒.๕๕๑๙๓๐	๑๐๑.๙๔๙๕๐๐
๑๑	๑๒.๕๕๑๑๕๗๐	๑๐๑.๙๕๐๕๕๐
๑๒	๑๒.๕๕๑๕๒๔๐	๑๐๑.๙๔๙๘๗๐
๑๓	๑๒.๕๕๑๕๒๒๐	๑๐๑.๙๔๙๔๙๐
๑๔	๑๒.๕๕๑๓๗๗๐	๑๐๑.๙๔๙๗๗๐
๑๕	๑๒.๕๕๑๑๙๓๐	๑๐๑.๙๔๙๖๙๐
๑๖	๑๒.๕๕๑๐๗๔๐	๑๐๑.๙๔๙๐๕๐

พิกัดภูมิศาสตร์ แผนที่หมายเลข ๑/๑๐

แปลงที่ ๑

จุดที่	ละติจูดเหนือ	ลองจิจูดตะวันออก
๑	๑๒° ๓๕.๐๗๒'	๑๐๑° ๕๖.๐๘๕'
๒	๑๒° ๓๕.๙๒๕'	๑๐๑° ๕๖.๐๒๘'
๓	๑๒° ๓๕.๙๑๙'	๑๐๑° ๕๖.๐๖๒'
๔	๑๒° ๓๕.๙๐๘'	๑๐๑° ๕๖.๐๗๔'
๕	๑๒° ๓๕.๘๕๕'	๑๐๑° ๕๖.๐๖๘'
๖	๑๒° ๓๕.๘๒๖'	๑๐๑° ๕๖.๐๙๓'
๗	๑๒° ๓๕.๘๐๒'	๑๐๑° ๕๖.๐๙๗'
๘	๑๒° ๓๕.๖๕๕'	๑๐๑° ๕๖.๒๖๘'
๙	๑๒° ๓๕.๖๔๒'	๑๐๑° ๕๖.๒๘๔'
๑๐	๑๒° ๓๕.๔๕๑'	๑๐๑° ๕๖.๔๘๕'
๑๑	๑๒° ๓๕.๒๕๕'	๑๐๑° ๕๖.๕๓๒'
๑๒	๑๒° ๓๕.๒๑๘'	๑๐๑° ๕๖.๕๕๘'
๑๓	๑๒° ๓๕.๑๕๕'	๑๐๑° ๕๖.๕๗๖'
๑๔	๑๒° ๓๕.๑๑๒'	๑๐๑° ๕๖.๖๓๐'
๑๕	๑๒° ๓๓.๙๖๕'	๑๐๑° ๕๖.๖๕๕'
๑๖	๑๒° ๓๓.๘๑๗'	๑๐๑° ๕๖.๖๕๐'
๑๗	๑๒° ๓๓.๖๕๒'	๑๐๑° ๕๖.๕๙๒'
๑๘	๑๒° ๓๓.๕๓๑'	๑๐๑° ๕๖.๕๘๗'
๑๙	๑๒° ๓๓.๔๙๘'	๑๐๑° ๕๖.๖๐๔'
๒๐	๑๒° ๓๓.๔๒๑'	๑๐๑° ๕๖.๖๐๕'
๒๑	๑๒° ๓๓.๓๓๗'	๑๐๑° ๕๖.๖๘๕'
๒๒	๑๒° ๓๓.๓๕๑'	๑๐๑° ๕๖.๗๑๓'
๒๓	๑๒° ๓๓.๔๐๖'	๑๐๑° ๕๖.๗๐๒'
๒๔	๑๒° ๓๓.๕๐๗'	๑๐๑° ๕๖.๖๒๗'
๒๕	๑๒° ๓๓.๖๒๙'	๑๐๑° ๕๖.๖๕๕'
๒๖	๑๒° ๓๓.๖๗๒'	๑๐๑° ๕๖.๖๙๘'
๒๗	๑๒° ๓๓.๗๖๔'	๑๐๑° ๕๖.๖๙๙'
๒๘	๑๒° ๓๓.๘๔๗'	๑๐๑° ๕๖.๗๗๘'
๒๙	๑๒° ๓๕.๑๒๐'	๑๐๑° ๕๖.๗๓๓'
๓๐	๑๒° ๓๕.๖๙๓'	๑๐๑° ๕๖.๙๒๕'
๓๑	๑๒° ๓๕.๐๓๙'	๑๐๑° ๕๖.๘๘๗'

แปลงที่ ๒

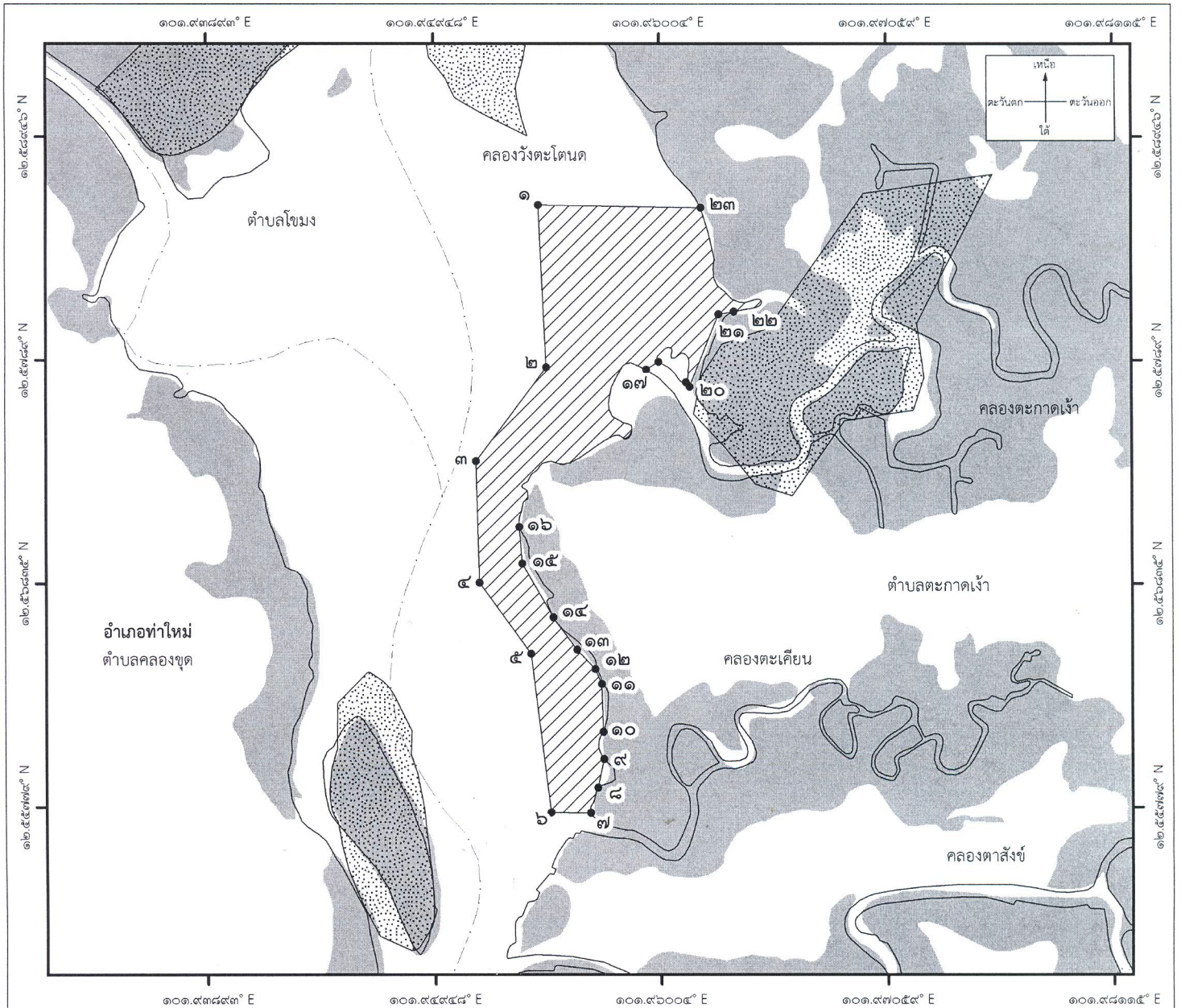
จุดที่	ละติจูดเหนือ	ลองจิจูดตะวันออก
๑	๑๒° ๓๓.๐๔๓'	๑๐๑° ๕๖.๘๒๕'
๒	๑๒° ๓๒.๙๒๕'	๑๐๑° ๕๖.๘๓๒'
๓	๑๒° ๓๒.๘๗๒'	๑๐๑° ๕๖.๘๓๐'
๔	๑๒° ๓๒.๘๐๓'	๑๐๑° ๕๖.๘๐๓'
๕	๑๒° ๓๒.๗๕๕'	๑๐๑° ๕๖.๗๕๕'
๖	๑๒° ๓๒.๖๗๐'	๑๐๑° ๕๖.๗๖๑'
๗	๑๒° ๓๒.๖๒๖'	๑๐๑° ๕๖.๗๔๒'
๘	๑๒° ๓๒.๕๗๓'	๑๐๑° ๕๖.๗๓๔'
๙	๑๒° ๓๒.๕๗๓'	๑๐๑° ๕๖.๘๕๕'
๑๐	๑๒° ๓๒.๙๕๘'	๑๐๑° ๕๖.๙๗๐'
๑๑	๑๒° ๓๓.๐๙๕'	๑๐๑° ๕๗.๐๓๓'
๑๒	๑๒° ๓๓.๓๑๕'	๑๐๑° ๕๖.๙๙๒'
๑๓	๑๒° ๓๓.๓๑๕'	๑๐๑° ๕๖.๙๗๐'
๑๔	๑๒° ๓๓.๒๓๙'	๑๐๑° ๕๖.๙๘๖'
๑๕	๑๒° ๓๓.๑๑๖'	๑๐๑° ๕๖.๙๘๒'
๑๖	๑๒° ๓๓.๐๔๕'	๑๐๑° ๕๖.๙๙๓'

แผนที่ท้ายประกาศคณะกรรมการประมงประจำจังหวัดจันทบุรี
เรื่อง กำหนดเขตเพาะเลี้ยงสัตว์น้ำสำหรับกิจการการเพาะเลี้ยงสัตว์น้ำควบคุมในที่จับสัตว์น้ำ ซึ่งเป็นสาธารณสมบัติของแผ่นดิน
ประเภท การเพาะเลี้ยงสัตว์น้ำในกระชัง และการเพาะเลี้ยงหอยทะเล พ.ศ. ๒๕๖๓

มาตราส่วน ๑ : ๓๐,๐๐๐



แผนที่หมายเลข ๒/๑๐



เครื่องหมาย

- จุดที่กำหนด
- ▨ เขตเพาะเลี้ยงสัตว์น้ำ
- เขตอนุรักษ์พื้นที่ป่าชายเลน ตามมติคณะรัฐมนตรี
ที่มา : สำนักบริหารจัดการทรัพยากรทางทะเลและชายฝั่งที่ ๑
- ▨ ป่าสงวนแห่งชาติป่าคู้กระเบนและป่าอ่าวแหมหนุ
ที่มา : สำนักบริหารจัดการทรัพยากรทางทะเลและชายฝั่งที่ ๑
- ~ แม่น้ำ
- - - เขตตำบล

พิกัดภูมิศาสตร์

ตามเอกสารแนบ

เนื้อที่ ๙๑๖.๑๙ ไร่

(นายวิเชียร วรสายัณห์)
 ประมงจังหวัดจันทบุรี

(นายวิฑูรย์ ศรีนาม)
 ผู้ว่าราชการจังหวัดจันทบุรี

ประธานกรรมการประมงประจำจังหวัดจันทบุรี

Datum : WGS1984

พิกัดภูมิศาสตร์ แผนที่หมายเลข ๒/๑๐

จุดที่	ละติจูดเหนือ	ลองจิจูดตะวันออก
๑	๑๒.๕๘๖๒๒°	๑๐๑.๙๕๕๓๖°
๒	๑๒.๕๗๘๕๕°	๑๐๑.๙๕๕๗๒°
๓	๑๒.๕๗๔๑๔°	๑๐๑.๙๕๕๑๒°
๔	๑๒.๕๖๘๓๘°	๑๐๑.๙๕๕๑๗°
๕	๑๒.๕๖๕๐๓°	๑๐๑.๙๕๕๓๗°
๖	๑๒.๕๕๗๕๓°	๑๐๑.๙๕๕๘๙°
๗	๑๒.๕๕๗๕๒°	๑๐๑.๙๕๖๗๔°
๘	๑๒.๕๕๘๗๐°	๑๐๑.๙๕๗๐๘°
๙	๑๒.๕๖๐๐๔°	๑๐๑.๙๕๗๓๘°
๑๐	๑๒.๕๖๑๓๓°	๑๐๑.๙๕๗๓๔°
๑๑	๑๒.๕๖๓๖๑°	๑๐๑.๙๕๗๒๘°
๑๒	๑๒.๕๖๔๓๑°	๑๐๑.๙๕๖๙๘°
๑๓	๑๒.๕๖๕๒๓°	๑๐๑.๙๕๖๑๒°
๑๔	๑๒.๕๖๖๗๕°	๑๐๑.๙๕๕๐๒°
๑๕	๑๒.๕๖๙๒๘°	๑๐๑.๙๕๓๕๗°
๑๖	๑๒.๕๗๑๐๓°	๑๐๑.๙๕๓๔๔°
๑๗	๑๒.๕๗๘๔๕°	๑๐๑.๙๕๙๔๐°
๑๘	๑๒.๕๗๘๘๑°	๑๐๑.๙๕๙๙๗°
๑๙	๑๒.๕๗๗๘๕°	๑๐๑.๙๖๑๒๗°
๒๐	๑๒.๕๗๗๖๕°	๑๐๑.๙๖๑๔๔°
๒๑	๑๒.๕๘๑๐๗°	๑๐๑.๙๖๒๗๙°
๒๒	๑๒.๕๘๑๑๙°	๑๐๑.๙๖๓๕๐°
๒๓	๑๒.๕๘๖๑๐°	๑๐๑.๙๖๑๑๗°

พิกัดภูมิศาสตร์ แผนที่หมายเลข ๒/๑๐

จุดที่	ละติจูดเหนือ	ลองจิจูดตะวันออก
๑	๑๒° ๓๕.๑๗๔'	๑๐๑° ๕๗.๒๖๒'
๒	๑๒° ๓๔.๗๑๓'	๑๐๑° ๕๗.๒๘๓'
๓	๑๒° ๓๔.๔๔๙'	๑๐๑° ๕๗.๐๘๖'
๔	๑๒° ๓๔.๑๐๓'	๑๐๑° ๕๗.๐๙๔'
๕	๑๒° ๓๓.๙๐๒'	๑๐๑° ๕๗.๒๓๙'
๖	๑๒° ๓๓.๔๕๒'	๑๐๑° ๕๗.๒๙๔'
๗	๑๒° ๓๓.๔๕๑'	๑๐๑° ๕๗.๔๐๔'
๘	๑๒° ๓๓.๕๒๒'	๑๐๑° ๕๗.๔๒๕'
๙	๑๒° ๓๓.๖๐๓'	๑๐๑° ๕๗.๔๔๓'
๑๐	๑๒° ๓๓.๖๘๐'	๑๐๑° ๕๗.๔๔๑'
๑๑	๑๒° ๓๓.๘๑๗'	๑๐๑° ๕๗.๔๓๗'
๑๒	๑๒° ๓๓.๘๕๙'	๑๐๑° ๕๗.๔๑๙'
๑๓	๑๒° ๓๓.๙๑๔'	๑๐๑° ๕๗.๓๖๗'
๑๔	๑๒° ๓๔.๐๐๕'	๑๐๑° ๕๗.๓๐๑'
๑๕	๑๒° ๓๔.๑๕๗'	๑๐๑° ๕๗.๒๑๕'
๑๖	๑๒° ๓๔.๒๖๒'	๑๐๑° ๕๗.๒๐๗'
๑๗	๑๒° ๓๔.๓๐๗'	๑๐๑° ๕๗.๕๖๔'
๑๘	๑๒° ๓๔.๓๒๙'	๑๐๑° ๕๗.๕๙๙'
๑๙	๑๒° ๓๔.๖๗๑'	๑๐๑° ๕๗.๖๗๗'
๒๐	๑๒° ๓๔.๖๕๙'	๑๐๑° ๕๗.๖๘๖'
๒๑	๑๒° ๓๔.๘๖๕'	๑๐๑° ๕๗.๗๖๘'
๒๒	๑๒° ๓๔.๘๗๒'	๑๐๑° ๕๗.๘๑๐'
๒๓	๑๒° ๓๕.๑๖๖'	๑๐๑° ๕๗.๗๑๘'

แผนที่ท้ายประกาศคณะกรรมการประมงประจำจังหวัดจันทบุรี
เรื่อง กำหนดเขตเพาะเลี้ยงสัตว์น้ำสำหรับกิจการการเพาะเลี้ยงสัตว์น้ำควบคุมในที่จับสัตว์น้ำ ซึ่งเป็นสาธารณสมบัติของแผ่นดิน
ประเภท การเพาะเลี้ยงสัตว์น้ำในกระชัง และการเพาะเลี้ยงหอยทะเล พ.ศ. ๒๕๖๓

มาตราส่วน ๑ : ๑๐,๐๐๐



แผนที่หมายเลข ๓/๑๐



เครื่องหมาย

- จุดที่กำหนด
- ▨ เขตเพาะเลี้ยงสัตว์น้ำ
- เขตอนุรักษ์พื้นที่ป่าชายเลน ตามมติคณะรัฐมนตรี
ที่มา : สำนักบริหารจัดการทรัพยากรทางทะเลและชายฝั่งที่ ๑
- ▤ ป่าสงวนแห่งชาติป่าคุ้มครองและป่าอ่าวแฉนมหนู
ที่มา : สำนักบริหารจัดการทรัพยากรทางทะเลและชายฝั่งที่ ๑
- 〰 แม่น้ำ

พิกัดภูมิศาสตร์

ตามเอกสารแนบ

เนื้อที่ ๒๒.๔๖ ไร่

(นายวิเชียร วรสายัณห์)
 ประมงจังหวัดจันทบุรี

(นายวิฑูรช์ ศรีนิม)
 ผู้ว่าราชการจังหวัดจันทบุรี

ประธานกรรมการประมงประจำจังหวัดจันทบุรี

Datum : WGS1984

พิกัดภูมิศาสตร์ แผนที่หมายเลข ๓/๑๐

จุดที่	ละติจูดเหนือ	ลองจิจูดตะวันออก
๑	๑๒.๕๕๘๔๕๐	๑๐๑.๙๕๙๔๐๐
๒	๑๒.๕๕๗๗๘๐	๑๐๑.๙๖๐๖๙๐
๓	๑๒.๕๕๗๖๔๓๐	๑๐๑.๙๖๑๓๗๐
๔	๑๒.๕๕๗๕๓๐	๑๐๑.๙๖๑๙๓๐
๕	๑๒.๕๕๗๓๘๗๐	๑๐๑.๙๖๒๕๒๐
๖	๑๒.๕๕๗๒๕๗๐	๑๐๑.๙๖๓๑๙๐
๗	๑๒.๕๕๗๑๒๙๐	๑๐๑.๙๖๓๘๐๓๐
๘	๑๒.๕๕๖๙๙๒๐	๑๐๑.๙๖๔๔๑๖๐
๙	๑๒.๕๕๖๘๖๓๐	๑๐๑.๙๖๕๐๓๐
๑๐	๑๒.๕๕๖๗๓๒๐	๑๐๑.๙๖๕๖๔๒๐
๑๑	๑๒.๕๕๖๖๐๓๐	๑๐๑.๙๖๖๒๕๖๐
๑๒	๑๒.๕๕๖๔๗๐๕๐	๑๐๑.๙๖๖๘๗๐
๑๓	๑๒.๕๕๖๓๓๖๕๐	๑๐๑.๙๖๗๔๘๔๐
๑๔	๑๒.๕๕๖๒๐๓๕๐	๑๐๑.๙๖๘๑๐๗๐
๑๕	๑๒.๕๕๖๐๗๐๕๐	๑๐๑.๙๖๘๗๒๗๐

พิกัดภูมิศาสตร์ แผนที่หมายเลข ๓/๑๐

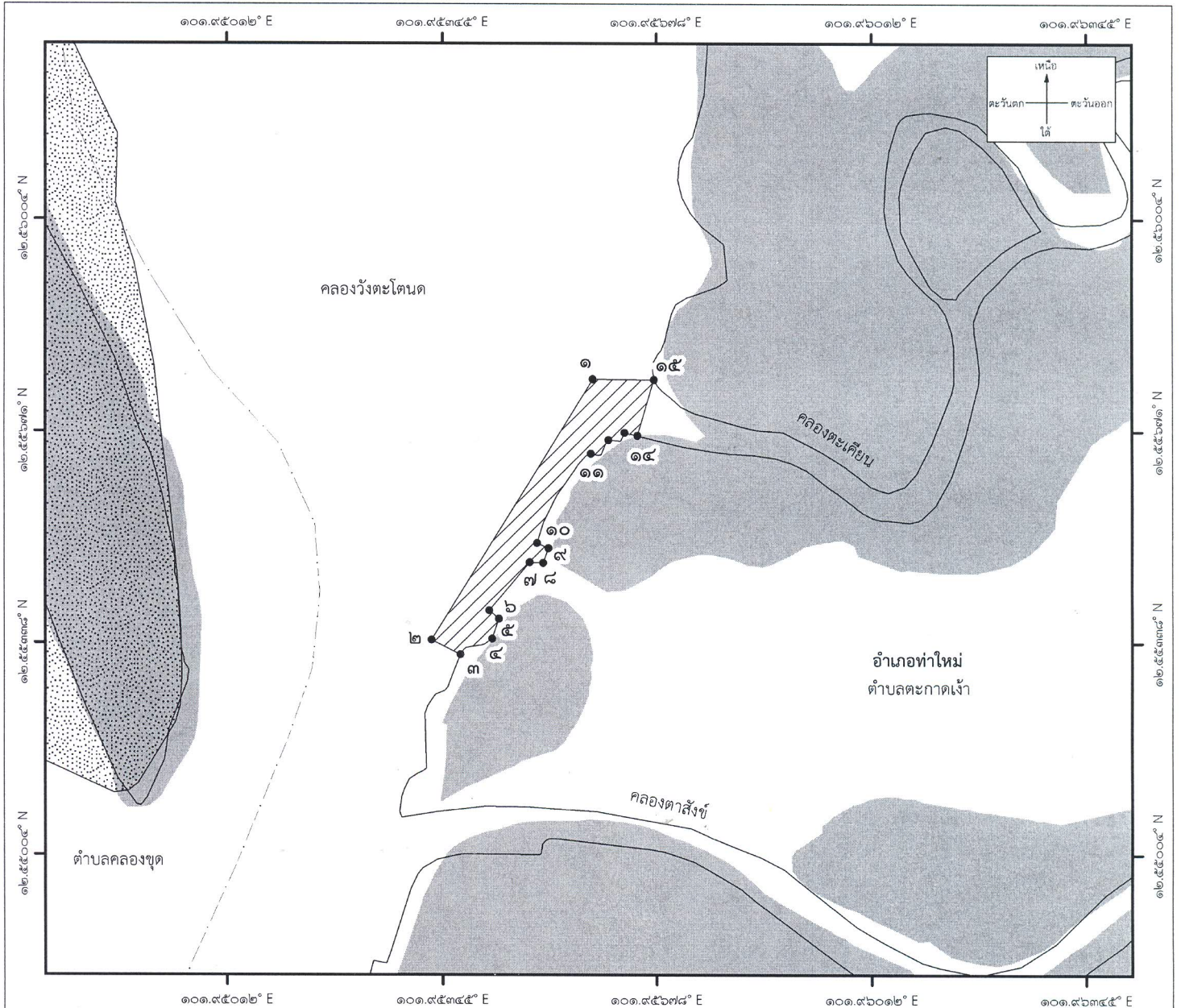
จุดที่	ละติจูดเหนือ	ลองจิจูดตะวันออก
๑	๑๒° ๓๔.๗๐๗'	๑๐๑° ๕๗.๕๖๔'
๒	๑๒° ๓๔.๖๔๓'	๑๐๑° ๕๗.๖๔๒'
๓	๑๒° ๓๔.๕๘๖'	๑๐๑° ๕๗.๖๘๓'
๔	๑๒° ๓๔.๕๑๘'	๑๐๑° ๕๗.๗๑๖'
๕	๑๒° ๓๔.๔๓๓'	๑๐๑° ๕๗.๗๔๕'
๖	๑๒° ๓๔.๔๑๕'	๑๐๑° ๕๗.๗๗๖'
๗	๑๒° ๓๔.๔๑๐'	๑๐๑° ๕๗.๘๔๒'
๘	๑๒° ๓๔.๔๓๕'	๑๐๑° ๕๗.๘๑๔'
๙	๑๒° ๓๔.๔๘๔'	๑๐๑° ๕๗.๗๔๑'
๑๐	๑๒° ๓๔.๕๓๘'	๑๐๑° ๕๗.๗๓๔'
๑๑	๑๒° ๓๔.๕๘๓'	๑๐๑° ๕๗.๖๙๔'
๑๒	๑๒° ๓๔.๖๒๓'	๑๐๑° ๕๗.๗๐๒'
๑๓	๑๒° ๓๔.๖๕๙'	๑๐๑° ๕๗.๖๘๖'
๑๔	๑๒° ๓๔.๖๗๑'	๑๐๑° ๕๗.๖๗๗'
๑๕	๑๒° ๓๔.๗๒๙'	๑๐๑° ๕๗.๕๙๙'

แผนที่ที่ท้ายประกาศคณะกรรมการประมงประจำจังหวัดจันทบุรี
เรื่อง กำหนดเขตเพาะเลี้ยงสัตว์น้ำสำหรับกิจการการเพาะเลี้ยงสัตว์น้ำควบคุมในที่จับสัตว์น้ำ ซึ่งเป็นสาธารณสมบัติของแผ่นดิน
ประเภท การเพาะเลี้ยงสัตว์น้ำในกระชัง และการเพาะเลี้ยงหอยทะเล พ.ศ. ๒๕๖๓

มาตราส่วน ๑ : ๑๐,๐๐๐



แผนที่หมายเลข ๔/๑๐



เครื่องหมาย

- จุดที่กำหนด
- ▨ เขตเพาะเลี้ยงสัตว์น้ำ
- เขตอนุรักษ์พื้นที่ป่าชายเลน ตามมติคณะรัฐมนตรี
ที่มา : สำนักบริหารจัดการทรัพยากรทางทะเลและชายฝั่งที่ ๑
- ▨ ป่าสงวนแห่งชาติป่าคู้กระเบนและป่าอ่าวแฉงหนุ
ที่มา : สำนักบริหารจัดการทรัพยากรทางทะเลและชายฝั่งที่ ๑
- ~ แม่น้ำ
- - - เขตตำบล

พิกัดภูมิศาสตร์

ตามเอกสารแนบ

เนื้อที่ ๒๕.๒๖ ไร่

Datum : WGS1984

(นายวิเชียร วรสายัณห์)
 ประมงจังหวัดจันทบุรี

(Signature)

(นายวิฑูรย์ ศรีนาม)
 ผู้ว่าราชการจังหวัดจันทบุรี

ประธานกรรมการประมงประจำจังหวัดจันทบุรี

พิกัดภูมิศาสตร์ แผนที่หมายเลข ๔/๑๐

จุดที่	ละติจูดเหนือ	ลองจิจูดตะวันออก
๑	๑๒.๕๕๗๕๒°	๑๐๑.๙๕๕๗๘°
๒	๑๒.๕๕๓๔๒°	๑๐๑.๙๕๓๒๗°
๓	๑๒.๕๕๓๑๙°	๑๐๑.๙๕๓๗๒°
๔	๑๒.๕๕๓๔๔°	๑๐๑.๙๕๔๒๑°
๕	๑๒.๕๕๓๗๕°	๑๐๑.๙๕๔๓๒°
๖	๑๒.๕๕๓๘๙°	๑๐๑.๙๕๔๑๗°
๗	๑๒.๕๕๔๖๔°	๑๐๑.๙๕๔๘๐°
๘	๑๒.๕๕๔๖๓°	๑๐๑.๙๕๕๐๑°
๙	๑๒.๕๕๔๘๖°	๑๐๑.๙๕๕๐๙°
๑๐	๑๒.๕๕๔๙๔°	๑๐๑.๙๕๔๙๑°
๑๑	๑๒.๕๕๖๓๕°	๑๐๑.๙๕๕๗๕°
๑๒	๑๒.๕๕๖๕๗°	๑๐๑.๙๕๖๐๓°
๑๓	๑๒.๕๕๖๖๘°	๑๐๑.๙๕๖๒๘°
๑๔	๑๒.๕๕๖๖๓°	๑๐๑.๙๕๖๔๘°
๑๕	๑๒.๕๕๗๕๒°	๑๐๑.๙๕๖๗๔°

พิกัดภูมิศาสตร์ แผนที่หมายเลข ๔/๑๐

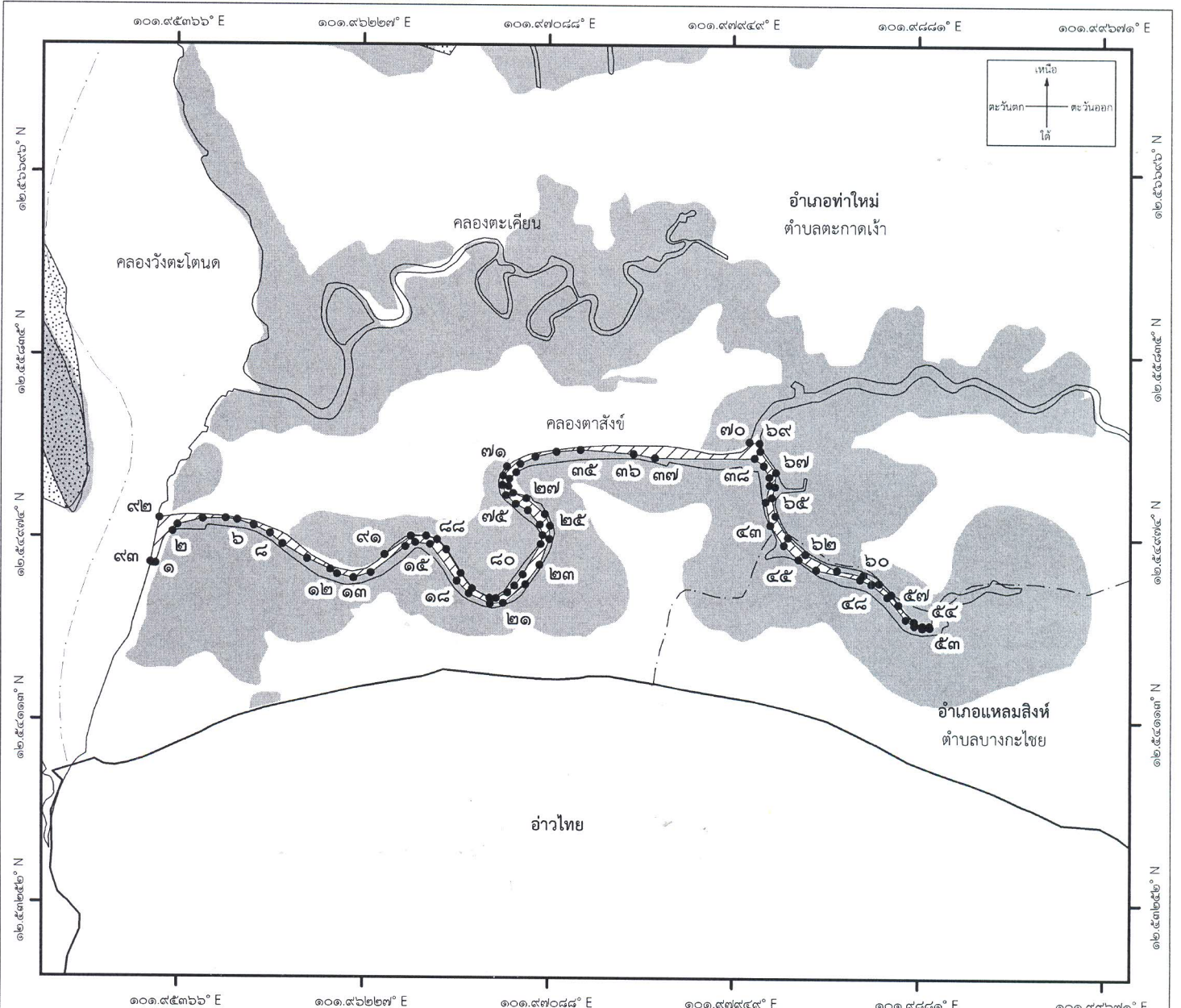
จุดที่	ละติจูดเหนือ	ลองจิจูดตะวันออก
๑	๑๒° ๓๓.๔๕๒'	๑๐๑° ๕๗.๓๔๗'
๒	๑๒° ๓๓.๒๐๕'	๑๐๑° ๕๗.๑๙๗'
๓	๑๒° ๓๓.๑๙๒'	๑๐๑° ๕๗.๒๒๔'
๔	๑๒° ๓๓.๒๐๖'	๑๐๑° ๕๗.๒๕๓'
๕	๑๒° ๓๓.๒๒๕'	๑๐๑° ๕๗.๒๕๙'
๖	๑๒° ๓๓.๒๓๓'	๑๐๑° ๕๗.๒๕๐'
๗	๑๒° ๓๓.๒๗๙'	๑๐๑° ๕๗.๒๘๘'
๘	๑๒° ๓๓.๒๗๘'	๑๐๑° ๕๗.๓๐๑'
๙	๑๒° ๓๓.๒๙๒'	๑๐๑° ๕๗.๓๐๖'
๑๐	๑๒° ๓๓.๒๙๗'	๑๐๑° ๕๗.๒๙๕'
๑๑	๑๒° ๓๓.๓๘๑'	๑๐๑° ๕๗.๓๔๖'
๑๒	๑๒° ๓๓.๓๙๔'	๑๐๑° ๕๗.๓๖๒'
๑๓	๑๒° ๓๓.๔๐๑'	๑๐๑° ๕๗.๓๗๗'
๑๔	๑๒° ๓๓.๓๙๘'	๑๐๑° ๕๗.๓๘๙'
๑๕	๑๒° ๓๓.๔๕๑'	๑๐๑° ๕๗.๔๐๔'

แผนที่ท้ายประกาศคณะกรรมการประมงประจำจังหวัดจันทบุรี
เรื่อง กำหนดเขตเพาะเลี้ยงสัตว์น้ำสำหรับกิจการการเพาะเลี้ยงสัตว์น้ำควบคุมในที่จับสัตว์น้ำ ซึ่งเป็นสาธารณสมบัติของแผ่นดิน
ประเภท การเพาะเลี้ยงสัตว์น้ำในกระชัง และการเพาะเลี้ยงหอยทะเล พ.ศ. ๒๕๖๓

มาตราส่วน ๑ : ๓๐,๐๐๐



แผนที่หมายเลข ๕/๑๐



- | | |
|--------------------|--|
| เครื่องหมาย | พิกัดภูมิศาสตร์ |
| ● จุดที่กำหนด | ตามเอกสารแนบ |
| | เขตเพาะเลี้ยงสัตว์น้ำ |
| | เขตอนุรักษ์พื้นที่ป่าชายเลน ตามมติคณะรัฐมนตรี
ที่มา : สำนักบริหารจัดการทรัพยากรทางทะเลและชายฝั่งที่ ๑ |
| | ป่าสงวนแห่งชาติป่าดงกระเบนและป่าอ่าวแฉะหนุ
ที่มา : สำนักบริหารจัดการทรัพยากรทางทะเลและชายฝั่งที่ ๑ |
| | แม่น้ำ |
| | เขตตำบล |
| | เขตอำเภอ |

เนื้อที่ ๑๒๑.๑๙ ไร่

(นายวิเชียร วรสายัณห์)
 ประมงจังหวัดจันทบุรี

วิเชียร วรสายัณห์

(นายวิฑูริช ศรีนาม)
 ผู้ว่าราชการจังหวัดจันทบุรี

ประธานกรรมการประมงประจำจังหวัดจันทบุรี

Datum : WGS1984

พิกัดภูมิศาสตร์ แผนที่หมายเลข ๕/๑๐

จุดที่	ละติจูดเหนือ	ลองจิจูดตะวันออก
๑	๑๒° ๓๒.๙๐๙'	๑๐๑° ๕๗.๑๕๕'
๒	๑๒° ๓๒.๙๙๙'	๑๐๑° ๕๗.๒๐๖'
๓	๑๒° ๓๓.๐๑๘'	๑๐๑° ๕๗.๒๒๐'
๔	๑๒° ๓๓.๐๓๖'	๑๐๑° ๕๗.๒๙๑'
๕	๑๒° ๓๓.๐๓๗'	๑๐๑° ๕๗.๓๕๕'
๖	๑๒° ๓๓.๐๓๓'	๑๐๑° ๕๗.๓๘๗'
๗	๑๒° ๓๓.๐๑๗'	๑๐๑° ๕๗.๔๓๔'
๘	๑๒° ๓๒.๙๙๕'	๑๐๑° ๕๗.๔๗๙'
๙	๑๒° ๓๒.๙๖๕'	๑๐๑° ๕๗.๕๑๓'
๑๐	๑๒° ๓๒.๙๒๔'	๑๐๑° ๕๗.๕๘๑'
๑๑	๑๒° ๓๒.๘๙๔'	๑๐๑° ๕๗.๖๔๖'
๑๒	๑๒° ๓๒.๘๘๑'	๑๐๑° ๕๗.๖๖๕'
๑๓	๑๒° ๓๒.๘๗๐'	๑๐๑° ๕๗.๗๑๐'
๑๔	๑๒° ๓๒.๘๖๕'	๑๐๑° ๕๗.๗๕๗'
๑๕	๑๒° ๓๒.๙๕๙'	๑๐๑° ๕๗.๘๕๕'
๑๖	๑๒° ๓๒.๙๗๐'	๑๐๑° ๕๗.๘๘๑'
๑๗	๑๒° ๓๒.๙๖๖'	๑๐๑° ๕๗.๙๒๒'
๑๘	๑๒° ๓๒.๘๖๓'	๑๐๑° ๕๗.๙๖๖'
๑๙	๑๒° ๓๒.๘๒๘'	๑๐๑° ๕๘.๐๓๑'
๒๐	๑๒° ๓๒.๗๙๙'	๑๐๑° ๕๘.๐๙๐'
๒๑	๑๒° ๓๒.๘๐๑'	๑๐๑° ๕๘.๑๒๖'
๒๒	๑๒° ๓๒.๘๕๕'	๑๐๑° ๕๘.๑๘๘'
๒๓	๑๒° ๓๒.๙๐๙'	๑๐๑° ๕๘.๒๒๘'
๒๔	๑๒° ๓๒.๙๘๒'	๑๐๑° ๕๘.๒๕๕'
๒๕	๑๒° ๓๓.๐๑๙'	๑๐๑° ๕๘.๒๕๗'
๒๖	๑๒° ๓๓.๐๕๒'	๑๐๑° ๕๘.๒๘๓'
๒๗	๑๒° ๓๓.๐๙๖'	๑๐๑° ๕๘.๓๔๑'
๒๘	๑๒° ๓๓.๑๑๒'	๑๐๑° ๕๘.๓๕๕'
๒๙	๑๒° ๓๓.๑๓๑'	๑๐๑° ๕๘.๓๕๑'
๓๐	๑๒° ๓๓.๑๕๑'	๑๐๑° ๕๘.๓๕๓'
๓๑	๑๒° ๓๓.๑๗๑'	๑๐๑° ๕๘.๓๖๒'
๓๒	๑๒° ๓๓.๑๙๑'	๑๐๑° ๕๘.๓๖๗'
๓๓	๑๒° ๓๓.๒๑๕'	๑๐๑° ๕๘.๓๖๖'
๓๔	๑๒° ๓๓.๒๒๔'	๑๐๑° ๕๘.๓๖๙'
๓๕	๑๒° ๓๓.๒๓๕'	๑๐๑° ๕๘.๓๖๙'
๓๖	๑๒° ๓๓.๒๒๔'	๑๐๑° ๕๘.๓๖๙'
๓๗	๑๒° ๓๓.๒๑๕'	๑๐๑° ๕๘.๓๖๙'
๓๘	๑๒° ๓๓.๒๐๕'	๑๐๑° ๕๘.๓๖๙'
๓๙	๑๒° ๓๓.๑๙๒'	๑๐๑° ๕๘.๓๖๙'
๔๐	๑๒° ๓๓.๑๖๖'	๑๐๑° ๕๘.๓๖๙'
๔๑	๑๒° ๓๓.๑๓๗'	๑๐๑° ๕๘.๓๖๙'
๔๒	๑๒° ๓๓.๑๐๙'	๑๐๑° ๕๘.๓๖๙'
๔๓	๑๒° ๓๓.๐๘๑'	๑๐๑° ๕๘.๓๖๙'
๔๔	๑๒° ๓๒.๙๖๖'	๑๐๑° ๕๘.๓๖๙'
๔๕	๑๒° ๓๒.๙๒๗'	๑๐๑° ๕๘.๓๖๙'

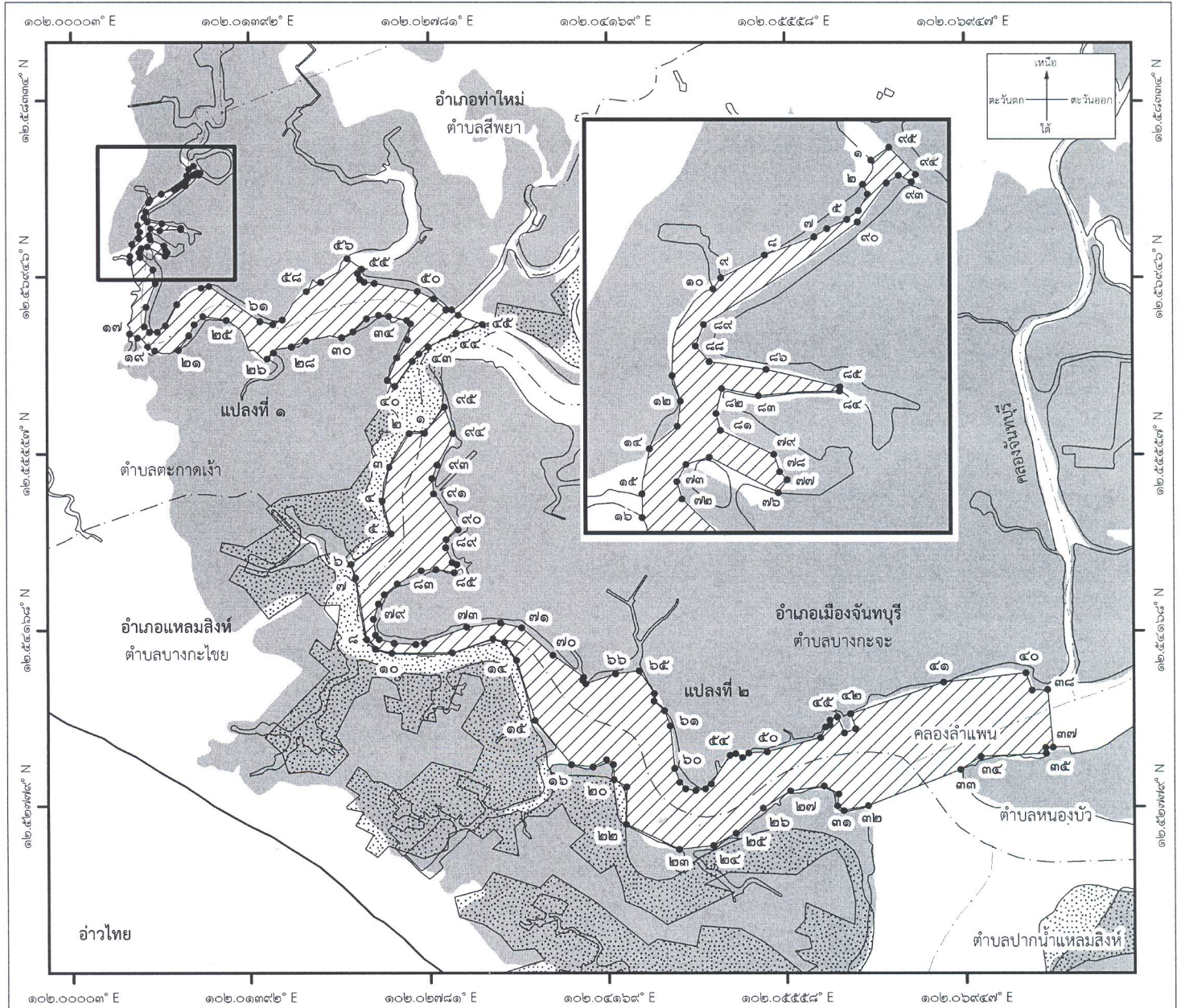
จุดที่	ละติจูดเหนือ	ลองจิจูดตะวันออก
๔๖	๑๒° ๓๒.๘๙๘'	๑๐๑° ๕๘.๐๐๑'
๔๗	๑๒° ๓๒.๘๗๒'	๑๐๑° ๕๘.๑๒๕'
๔๘	๑๒° ๓๒.๘๕๙'	๑๐๑° ๕๘.๑๕๕'
๔๙	๑๒° ๓๒.๘๒๓'	๑๐๑° ๕๘.๒๐๐'
๕๐	๑๒° ๓๒.๗๕๙'	๑๐๑° ๕๘.๒๕๑'
๕๑	๑๒° ๓๒.๗๔๑'	๑๐๑° ๕๘.๒๗๕'
๕๒	๑๒° ๓๒.๗๓๕'	๑๐๑° ๕๘.๒๙๗'
๕๓	๑๒° ๓๒.๗๓๖'	๑๐๑° ๕๘.๓๑๗'
๕๔	๑๒° ๓๒.๗๔๑'	๑๐๑° ๕๘.๓๑๗'
๕๕	๑๒° ๓๒.๗๔๑'	๑๐๑° ๕๘.๒๙๘'
๕๖	๑๒° ๓๒.๗๕๓'	๑๐๑° ๕๘.๒๗๕'
๕๗	๑๒° ๓๒.๘๐๑'	๑๐๑° ๕๘.๒๓๐'
๕๘	๑๒° ๓๒.๘๓๐'	๑๐๑° ๕๘.๒๑๐'
๕๙	๑๒° ๓๒.๘๖๐'	๑๐๑° ๕๘.๑๗๗'
๖๐	๑๒° ๓๒.๘๘๓'	๑๐๑° ๕๘.๑๓๓'
๖๑	๑๒° ๓๒.๘๙๗'	๑๐๑° ๕๘.๐๖๐'
๖๒	๑๒° ๓๒.๙๔๒'	๑๐๑° ๕๘.๙๗๒'
๖๓	๑๒° ๓๒.๙๘๘'	๑๐๑° ๕๘.๙๒๕'
๖๔	๑๒° ๓๓.๐๕๐'	๑๐๑° ๕๘.๘๘๘'
๖๕	๑๒° ๓๓.๑๐๑'	๑๐๑° ๕๘.๘๗๘'
๖๖	๑๒° ๓๓.๑๓๓'	๑๐๑° ๕๘.๘๘๗'
๖๗	๑๒° ๓๓.๑๗๓'	๑๐๑° ๕๘.๘๘๙'
๖๘	๑๒° ๓๓.๒๓๓'	๑๐๑° ๕๘.๘๕๖'
๖๙	๑๒° ๓๓.๒๕๖'	๑๐๑° ๕๘.๘๔๕'
๗๐	๑๒° ๓๓.๒๕๘'	๑๐๑° ๕๘.๘๑๕'
๗๑	๑๒° ๓๓.๒๘๗'	๑๐๑° ๕๘.๗๗๗'
๗๒	๑๒° ๓๓.๓๖๐'	๑๐๑° ๕๘.๗๒๖'
๗๓	๑๒° ๓๓.๓๗๕'	๑๐๑° ๕๘.๖๒๕'
๗๔	๑๒° ๓๓.๓๑๕'	๑๐๑° ๕๘.๖๓๕'
๗๕	๑๒° ๓๓.๐๘๑'	๑๐๑° ๕๘.๖๑๑'
๗๖	๑๒° ๓๓.๐๖๓'	๑๐๑° ๕๘.๖๑๕'
๗๗	๑๒° ๓๓.๐๒๒'	๑๐๑° ๕๘.๖๒๕'
๗๘	๑๒° ๓๒.๙๙๒'	๑๐๑° ๕๘.๖๓๗'
๗๙	๑๒° ๓๒.๙๖๗'	๑๐๑° ๕๘.๖๓๒'
๘๐	๑๒° ๓๒.๘๘๑'	๑๐๑° ๕๘.๖๑๑'
๘๑	๑๒° ๓๒.๘๕๐'	๑๐๑° ๕๘.๖๑๕'
๘๒	๑๒° ๓๒.๘๓๓'	๑๐๑° ๕๘.๖๓๙'
๘๓	๑๒° ๓๒.๘๑๕'	๑๐๑° ๕๘.๖๑๑'
๘๔	๑๒° ๓๒.๘๑๕'	๑๐๑° ๕๘.๖๑๑'
๘๕	๑๒° ๓๒.๘๑๕'	๑๐๑° ๕๘.๖๑๑'
๘๖	๑๒° ๓๒.๘๑๕'	๑๐๑° ๕๘.๖๑๑'
๘๗	๑๒° ๓๒.๘๑๕'	๑๐๑° ๕๘.๖๑๑'
๘๘	๑๒° ๓๒.๘๑๕'	๑๐๑° ๕๘.๖๑๑'
๘๙	๑๒° ๓๒.๘๑๕'	๑๐๑° ๕๘.๖๑๑'
๙๐	๑๒° ๓๒.๘๑๕'	๑๐๑° ๕๘.๖๑๑'
๙๑	๑๒° ๓๒.๘๑๕'	๑๐๑° ๕๘.๖๑๑'
๙๒	๑๒° ๓๓.๐๓๑'	๑๐๑° ๕๘.๖๑๑'
๙๓	๑๒° ๓๒.๙๑๓'	๑๐๑° ๕๘.๖๑๑'

แผนที่ท้ายประกาศคณะกรรมการประมงประจำจังหวัดจันทบุรี
เรื่อง กำหนดเขตเพาะเลี้ยงสัตว์น้ำสำหรับกิจการการเพาะเลี้ยงสัตว์น้ำควบคุมในที่จับสัตว์น้ำ ซึ่งเป็นสาธารณสมบัติของแผ่นดิน
ประเภท การเพาะเลี้ยงสัตว์น้ำในกระชัง และการเพาะเลี้ยงหอยทะเล พ.ศ. ๒๕๖๓

มาตราส่วน ๑ : ๕๐,๐๐๐



แผนที่หมายเลข ๖/๑๐



เครื่องหมาย

- จุดที่กำหนด
- ▨ เขตเพาะเลี้ยงสัตว์น้ำ
- เขตอนุรักษ์พื้นที่ป่าชายเลน ตามมติคณะรัฐมนตรี
ที่มา : สำนักบริหารจัดการทรัพยากรทางทะเลและชายฝั่งที่ ๑
- ▨ ป่าสงวนแห่งชาติป่าเลนบางกะไชย และป่าสงวนแห่งชาติป่าเลนคลองบางกะจะ
ที่มา : สำนักบริหารจัดการทรัพยากรทางทะเลและชายฝั่งที่ ๑
- ~ แม่น้ำ
- - - เขตตำบล
- - - เขตอำเภอ

พิกัดภูมิศาสตร์

- ตามเอกสารแนบ
- แปลงที่ ๑ เนื้อที่ ๗๐๘.๐๒ ไร่
- แปลงที่ ๒ เนื้อที่ ๒,๖๒๐.๓๕ ไร่

(นายวิเชียร วรสายัณห์)
 ประมงจังหวัดจันทบุรี

(Signature)
 (นายวิฑูรย์ ศรีนาม)
 ผู้ว่าราชการจังหวัดจันทบุรี

ประธานกรรมการประมงประจำจังหวัดจันทบุรี

Datum : WGS1984

พิกัดภูมิศาสตร์ แผนที่หมายเลข ๖/๑๐

แปลงที่ ๑

จุดที่	ละติจูดเหนือ	ลองจิจูดตะวันออก	จุดที่	ละติจูดเหนือ	ลองจิจูดตะวันออก
๑	๑๒.๕๓๗๙๔°	๑๐๒.๐๐๙๒๗°	๔๘	๑๒.๕๖๖๘๖°	๑๐๒.๐๒๙๑๖°
๒	๑๒.๕๓๗๙๔°	๑๐๒.๐๐๙๑๑°	๔๙	๑๒.๕๖๗๗๒°	๑๐๒.๐๒๘๑๙°
๓	๑๒.๕๓๗๒๒°	๑๐๒.๐๐๙๒๐°	๕๐	๑๒.๕๖๘๓๓°	๑๐๒.๐๒๖๙๓°
๔	๑๒.๕๓๖๙๐°	๑๐๒.๐๐๙๐๒°	๕๑	๑๒.๕๖๘๙๖°	๑๐๒.๐๒๓๖๒°
๕	๑๒.๕๓๖๗๒°	๑๐๒.๐๐๘๗๙°	๕๒	๑๒.๕๖๙๐๔°	๑๐๒.๐๒๒๘๒°
๖	๑๒.๕๓๖๕๕°	๑๐๒.๐๐๘๓๘°	๕๓	๑๒.๕๖๙๒๘°	๑๐๒.๐๒๒๔๘°
๗	๑๒.๕๓๖๓๗°	๑๐๒.๐๐๘๑๓°	๕๔	๑๒.๕๖๙๗๑°	๑๐๒.๐๒๒๓๓°
๘	๑๒.๕๓๖๑๐°	๑๐๒.๐๐๗๑๓°	๕๕	๑๒.๕๗๐๐๙°	๑๐๒.๐๒๒๖๔°
๙	๑๒.๕๓๕๕๕°	๑๐๒.๐๐๖๒๔°	๕๖	๑๒.๕๗๐๘๙°	๑๐๒.๐๒๑๕๑°
๑๐	๑๒.๕๓๕๕๓°	๑๐๒.๐๐๖๐๘°	๕๗	๑๒.๕๖๙๐๔°	๑๐๒.๐๑๙๕๙°
๑๑	๑๒.๕๓๕๒๕°	๑๐๒.๐๐๕๒๕°	๕๘	๑๒.๕๖๘๓๒°	๑๐๒.๐๑๘๓๖°
๑๒	๑๒.๕๓๕๐๑°	๑๐๒.๐๐๕๕๒°	๕๙	๑๒.๕๖๖๐๘°	๑๐๒.๐๑๖๕๒°
๑๓	๑๒.๕๓๒๕๐°	๑๐๒.๐๐๕๕๕°	๖๐	๑๒.๕๖๕๕๗°	๑๐๒.๐๑๕๗๙°
๑๔	๑๒.๕๓๒๐๕°	๑๐๒.๐๐๔๗๙°	๖๑	๑๒.๕๖๕๕๕°	๑๐๒.๐๑๔๗๘°
๑๕	๑๒.๕๓๑๑๒°	๑๐๒.๐๐๔๖๓°	๖๒	๑๒.๕๖๘๗๓°	๑๐๒.๐๑๑๘๒°
๑๖	๑๒.๕๓๐๖๓°	๑๐๒.๐๐๔๖๔°	๖๓	๑๒.๕๖๘๕๙°	๑๐๒.๐๑๑๒๐°
๑๗	๑๒.๕๖๔๙๙°	๑๐๒.๐๐๔๖๑°	๖๔	๑๒.๕๖๗๓๐°	๑๐๒.๐๐๘๓๒°
๑๘	๑๒.๕๖๔๖๗°	๑๐๒.๐๐๕๒๓°	๖๕	๑๒.๕๖๕๖๓°	๑๐๒.๐๐๗๔๒°
๑๙	๑๒.๕๖๓๙๕°	๑๐๒.๐๐๕๙๙°	๖๖	๑๒.๕๖๕๑๒°	๑๐๒.๐๐๖๗๘°
๒๐	๑๒.๕๖๓๖๕°	๑๐๒.๐๐๖๕๘°	๖๗	๑๒.๕๖๕๐๙°	๑๐๒.๐๐๖๑๗°
๒๑	๑๒.๕๖๓๗๔°	๑๐๒.๐๐๘๔๒°	๖๘	๑๒.๕๖๕๕๖°	๑๐๒.๐๐๕๗๕°
๒๒	๑๒.๕๖๔๘๕°	๑๐๒.๐๐๙๒๕°	๖๙	๑๒.๕๖๗๐๘°	๑๐๒.๐๐๕๘๙°
๒๓	๑๒.๕๖๕๗๑°	๑๐๒.๐๐๙๖๕°	๗๐	๑๒.๕๖๘๙๕°	๑๐๒.๐๐๖๖๑°
๒๔	๑๒.๕๖๖๓๖°	๑๐๒.๐๑๐๓๔°	๗๑	๑๒.๕๗๐๐๕°	๑๐๒.๐๐๖๔๕°
๒๕	๑๒.๕๖๖๐๖°	๑๐๒.๐๑๒๑๗°	๗๒	๑๒.๕๗๑๐๑°	๑๐๒.๐๐๕๔๕°
๒๖	๑๒.๕๖๖๓๐°	๑๐๒.๐๑๕๓๒°	๗๓	๑๒.๕๗๑๓๘°	๑๐๒.๐๐๕๓๔°
๒๗	๑๒.๕๖๖๕๐°	๑๐๒.๐๑๕๘๒°	๗๔	๑๒.๕๗๑๗๒°	๑๐๒.๐๐๕๕๓°
๒๘	๑๒.๕๖๖๙๖°	๑๐๒.๐๑๗๒๓°	๗๕	๑๒.๕๗๑๘๗°	๑๐๒.๐๐๖๐๐°
๒๙	๑๒.๕๖๗๔๓°	๑๐๒.๐๑๘๓๕°	๗๖	๑๒.๕๗๑๑๔°	๑๐๒.๐๐๗๓๙°
๓๐	๑๒.๕๖๗๖๙°	๑๐๒.๐๒๑๐๙°	๗๗	๑๒.๕๗๑๔๑°	๑๐๒.๐๐๗๕๗°
๓๑	๑๒.๕๖๕๑๕°	๑๐๒.๐๒๑๙๙°	๗๘	๑๒.๕๗๑๕๗°	๑๐๒.๐๐๗๔๒°
๓๒	๑๒.๕๖๖๑๗°	๑๐๒.๐๒๓๐๐°	๗๙	๑๒.๕๗๑๙๓°	๑๐๒.๐๐๗๓๐°
๓๓	๑๒.๕๖๖๔๔°	๑๐๒.๐๒๓๙๔°	๘๐	๑๒.๕๗๒๔๒°	๑๐๒.๐๐๖๒๒°
๓๔	๑๒.๕๖๖๓๕°	๑๐๒.๐๒๔๗๒°	๘๑	๑๒.๕๗๒๗๖°	๑๐๒.๐๐๖๑๓°
๓๕	๑๒.๕๖๖๐๓°	๑๐๒.๐๒๖๑๒°	๘๒	๑๒.๕๗๓๒๗°	๑๐๒.๐๐๖๒๕°
๓๖	๑๒.๕๖๕๗๖°	๑๐๒.๐๒๖๔๐°	๘๓	๑๒.๕๗๓๖๒°	๑๐๒.๐๐๗๐๐°
๓๗	๑๒.๕๖๔๕๐°	๑๐๒.๐๒๖๑๕°	๘๔	๑๒.๕๗๓๒๒°	๑๐๒.๐๐๘๖๓°
๓๘	๑๒.๕๖๓๓๑°	๑๐๒.๐๒๕๓๓°	๘๕	๑๒.๕๗๓๓๑°	๑๐๒.๐๐๘๖๓°
๓๙	๑๒.๕๖๑๓๔°	๑๐๒.๐๒๔๖๑°	๘๖	๑๒.๕๗๓๖๖°	๑๐๒.๐๐๗๑๕°
๔๐	๑๒.๕๖๐๘๖°	๑๐๒.๐๒๕๑๘°	๘๗	๑๒.๕๗๓๘๒°	๑๐๒.๐๐๖๐๐°
๔๑	๑๒.๕๖๒๘๐°	๑๐๒.๐๒๖๕๓°	๘๘	๑๒.๕๗๔๑๔°	๑๐๒.๐๐๕๗๒°
๔๒	๑๒.๕๖๓๔๑°	๑๐๒.๐๒๗๐๕°	๘๙	๑๒.๕๗๔๕๘°	๑๐๒.๐๐๕๘๙°
๔๓	๑๒.๕๖๓๙๕°	๑๐๒.๐๒๗๗๗°	๙๐	๑๒.๕๗๖๖๗°	๑๐๒.๐๐๙๐๐°
๔๔	๑๒.๕๖๕๐๐°	๑๐๒.๐๒๙๙๖°	๙๑	๑๒.๕๗๗๔๗°	๑๐๒.๐๐๙๕๕°
๔๕	๑๒.๕๖๕๗๑°	๑๐๒.๐๓๑๙๙°	๙๒	๑๒.๕๗๗๖๓°	๑๐๒.๐๐๙๘๒°
๔๖	๑๒.๕๖๖๔๖°	๑๐๒.๐๓๑๑๑°	๙๓	๑๒.๕๗๗๕๐°	๑๐๒.๐๑๐๐๙°
๔๗	๑๒.๕๖๖๘๕°	๑๐๒.๐๒๙๖๐°	๙๔	๑๒.๕๗๗๖๔°	๑๐๒.๐๑๐๑๗°
			๙๕	๑๒.๕๗๘๒๐°	๑๐๒.๐๐๙๖๓°

แปลงที่ ๒

จุดที่	ละติจูดเหนือ	ลองจิจูดตะวันออก
๑	๑๒.๕๕๗๑๗๐	๑๐๒.๐๒๗๔๗๐
๒	๑๒.๕๕๗๑๕๐	๑๐๒.๐๒๖๒๗๐
๓	๑๒.๕๕๕๔๔๙๐	๑๐๒.๐๒๔๗๑๐
๔	๑๒.๕๕๕๑๘๓๐	๑๐๒.๐๒๔๑๘๐
๕	๑๒.๕๕๔๖๒๕๐	๑๐๒.๐๒๔๘๒๐
๖	๑๒.๕๕๖๘๘๕๐	๑๐๒.๐๒๑๗๕๐
๗	๑๒.๕๕๕๕๗๖๐	๑๐๒.๐๒๒๐๘๐
๘	๑๒.๕๕๐๙๕๐	๑๐๒.๐๒๒๙๕๐
๙	๑๒.๕๕๐๑๙๐	๑๐๒.๐๒๓๖๓๐
๑๐	๑๒.๕๕๓๘๘๘๐	๑๐๒.๐๒๔๘๗๐
๑๑	๑๒.๕๕๓๘๘๘๐	๑๐๒.๐๒๕๕๖๐
๑๒	๑๒.๕๕๑๐๑๐	๑๐๒.๐๒๖๒๗๐
๑๓	๑๒.๕๕๐๗๒๐	๑๐๒.๐๒๓๖๓๐
๑๔	๑๒.๕๕๓๕๒๙๐	๑๐๒.๐๒๔๕๕๐
๑๕	๑๒.๕๕๓๕๕๒๐	๑๐๒.๐๒๕๕๗๐
๑๖	๑๒.๕๕๓๑๐๖๐	๑๐๒.๐๒๕๗๙๐
๑๗	๑๒.๕๕๓๐๘๗๐	๑๐๒.๐๒๕๐๕๐
๑๘	๑๒.๕๕๓๑๔๕๐	๑๐๒.๐๒๕๑๕๐
๑๙	๑๒.๕๕๓๑๐๕๐	๑๐๒.๐๒๕๒๐๙๐
๒๐	๑๒.๕๕๒๙๘๘๐	๑๐๒.๐๒๕๒๑๕๐
๒๑	๑๒.๕๕๒๙๓๑๐	๑๐๒.๐๒๕๓๑๒๐
๒๒	๑๒.๕๕๒๖๓๖๐	๑๐๒.๐๒๕๓๐๗๐
๒๓	๑๒.๕๕๒๔๕๑๐	๑๐๒.๐๒๕๓๒๑๐
๒๔	๑๒.๕๕๒๔๖๙๐	๑๐๒.๐๒๕๔๘๗๐
๒๕	๑๒.๕๕๒๕๖๖๐	๑๐๒.๐๒๕๑๖๒๐
๒๖	๑๒.๕๕๒๗๖๓๐	๑๐๒.๐๒๕๓๗๕๐
๒๗	๑๒.๕๕๒๘๘๘๐	๑๐๒.๐๒๕๕๘๖๐
๒๘	๑๒.๕๕๒๘๗๕๐	๑๐๒.๐๒๕๖๐๐
๒๙	๑๒.๕๕๒๗๘๑๐	๑๐๒.๐๒๕๙๕๐
๓๐	๑๒.๕๕๒๗๘๕๐	๑๐๒.๐๒๕๙๘๘๐
๓๑	๑๒.๕๕๒๗๘๓๐	๑๐๒.๐๒๖๑๘๗๐
๓๒	๑๒.๕๕๒๗๘๓๐	๑๐๒.๐๒๖๑๘๗๐
๓๓	๑๒.๕๕๓๐๖๖๐	๑๐๒.๐๒๖๑๘๓๐
๓๔	๑๒.๕๕๓๑๖๙๐	๑๐๒.๐๒๖๑๖๐
๓๕	๑๒.๕๕๓๑๙๓๐	๑๐๒.๐๒๖๑๗๐
๓๖	๑๒.๕๕๓๒๔๐๐	๑๐๒.๐๒๖๑๕๕๐
๓๗	๑๒.๕๕๓๒๔๓๐	๑๐๒.๐๒๖๑๒๒๐
๓๘	๑๒.๕๕๓๖๙๗๐	๑๐๒.๐๒๖๑๘๒๐
๓๙	๑๒.๕๕๓๖๘๑๐	๑๐๒.๐๒๖๑๖๑๐
๔๐	๑๒.๕๕๓๘๓๐๐	๑๐๒.๐๒๖๑๑๓๐
๔๑	๑๒.๕๕๓๗๕๖๐	๑๐๒.๐๒๖๑๗๒๐
๔๒	๑๒.๕๕๓๕๐๕๐	๑๐๒.๐๒๖๐๕๒๐
๔๓	๑๒.๕๕๓๓๘๘๐	๑๐๒.๐๒๖๐๙๒๐
๔๔	๑๒.๕๕๓๓๕๕๐	๑๐๒.๐๒๖๐๐๕๐
๔๕	๑๒.๕๕๓๔๘๘๐	๑๐๒.๐๒๕๙๕๙๐
๔๖	๑๒.๕๕๓๔๕๕๐	๑๐๒.๐๒๕๘๙๒๐
๔๗	๑๒.๕๕๓๔๑๒๐	๑๐๒.๐๒๕๘๕๒๐

จุดที่	ละติจูดเหนือ	ลองจิจูดตะวันออก
๔๘	๑๒.๕๕๓๓๘๙๐	๑๐๒.๐๒๕๘๕๘๐
๔๙	๑๒.๕๕๓๓๑๗๐	๑๐๒.๐๒๕๘๑๙๐
๕๐	๑๒.๕๕๓๒๐๕๐	๑๐๒.๐๒๕๗๖๖๐
๕๑	๑๒.๕๕๓๑๑๗๐	๑๐๒.๐๒๕๖๖๓๐
๕๒	๑๒.๕๕๓๑๖๑๐	๑๐๒.๐๒๕๖๑๔๐
๕๓	๑๒.๕๕๓๑๙๒๐	๑๐๒.๐๒๕๖๖๒๐
๕๔	๑๒.๕๕๓๑๗๗๐	๑๐๒.๐๒๕๖๑๗๐
๕๕	๑๒.๕๕๓๑๕๕๐	๑๐๒.๐๒๕๖๗๑๐
๕๖	๑๒.๕๕๓๑๑๖๐	๑๐๒.๐๒๕๖๒๕๐
๕๗	๑๒.๕๕๓๑๐๑๐	๑๐๒.๐๒๕๖๕๐๐
๕๘	๑๒.๕๕๓๑๑๖๐	๑๐๒.๐๒๕๖๗๑๐
๕๙	๑๒.๕๕๓๑๖๘๐	๑๐๒.๐๒๕๖๒๕๐
๖๐	๑๒.๕๕๓๐๗๖๐	๑๐๒.๐๒๕๖๘๗๐
๖๑	๑๒.๕๕๓๐๘๘๐	๑๐๒.๐๒๕๖๕๓๐
๖๒	๑๒.๕๕๓๐๕๒๙๐	๑๐๒.๐๒๕๖๐๖๐
๖๓	๑๒.๕๕๓๐๖๐๕๐	๑๐๒.๐๒๕๕๖๗๐
๖๔	๑๒.๕๕๓๐๖๖๐	๑๐๒.๐๒๕๕๒๘๐
๖๕	๑๒.๕๕๓๐๘๖๐	๑๐๒.๐๒๕๕๑๓๐
๖๖	๑๒.๕๕๓๐๖๒๒๐	๑๐๒.๐๒๕๕๒๖๐
๖๗	๑๒.๕๕๓๐๗๔๓๐	๑๐๒.๐๒๕๕๓๙๐
๖๘	๑๒.๕๕๓๐๗๗๐	๑๐๒.๐๒๕๕๕๒๐
๖๙	๑๒.๕๕๓๐๗๙๕๐	๑๐๒.๐๒๕๕๖๖๐
๗๐	๑๒.๕๕๓๐๗๙๑๐	๑๐๒.๐๒๕๕๖๖๐
๗๑	๑๒.๕๕๓๐๗๙๑๐	๑๐๒.๐๒๕๕๖๖๐
๗๒	๑๒.๕๕๓๐๗๙๑๐	๑๐๒.๐๒๕๕๖๖๐
๗๓	๑๒.๕๕๓๐๗๙๑๐	๑๐๒.๐๒๕๕๖๖๐
๗๔	๑๒.๕๕๓๐๗๙๑๐	๑๐๒.๐๒๕๕๖๖๐
๗๕	๑๒.๕๕๓๐๗๙๑๐	๑๐๒.๐๒๕๕๖๖๐
๗๖	๑๒.๕๕๓๐๗๙๑๐	๑๐๒.๐๒๕๕๖๖๐
๗๗	๑๒.๕๕๓๐๗๙๑๐	๑๐๒.๐๒๕๕๖๖๐
๗๘	๑๒.๕๕๓๐๗๙๑๐	๑๐๒.๐๒๕๕๖๖๐
๗๙	๑๒.๕๕๓๐๗๙๑๐	๑๐๒.๐๒๕๕๖๖๐
๘๐	๑๒.๕๕๓๐๗๙๑๐	๑๐๒.๐๒๕๕๖๖๐
๘๑	๑๒.๕๕๓๐๗๙๑๐	๑๐๒.๐๒๕๕๖๖๐
๘๒	๑๒.๕๕๓๐๗๙๑๐	๑๐๒.๐๒๕๕๖๖๐
๘๓	๑๒.๕๕๓๐๗๙๑๐	๑๐๒.๐๒๕๕๖๖๐
๘๔	๑๒.๕๕๓๐๗๙๑๐	๑๐๒.๐๒๕๕๖๖๐
๘๕	๑๒.๕๕๓๐๗๙๑๐	๑๐๒.๐๒๕๕๖๖๐
๘๖	๑๒.๕๕๓๐๗๙๑๐	๑๐๒.๐๒๕๕๖๖๐
๘๗	๑๒.๕๕๓๐๗๙๑๐	๑๐๒.๐๒๕๕๖๖๐
๘๘	๑๒.๕๕๓๐๗๙๑๐	๑๐๒.๐๒๕๕๖๖๐
๘๙	๑๒.๕๕๓๐๗๙๑๐	๑๐๒.๐๒๕๕๖๖๐
๙๐	๑๒.๕๕๓๐๗๙๑๐	๑๐๒.๐๒๕๕๖๖๐
๙๑	๑๒.๕๕๓๐๗๙๑๐	๑๐๒.๐๒๕๕๖๖๐
๙๒	๑๒.๕๕๓๐๗๙๑๐	๑๐๒.๐๒๕๕๖๖๐
๙๓	๑๒.๕๕๓๐๗๙๑๐	๑๐๒.๐๒๕๕๖๖๐
๙๔	๑๒.๕๕๓๐๗๙๑๐	๑๐๒.๐๒๕๕๖๖๐
๙๕	๑๒.๕๕๓๐๗๙๑๐	๑๐๒.๐๒๕๕๖๖๐

พิกัดภูมิศาสตร์ แผนที่หมายเลข ๖/๑๐

แปลงที่ ๑

จุดที่	ละติจูดเหนือ	ลองจิจูดตะวันออก
๑	๑๒° ๓๔.๖๗๗'	๑๐๒° ๐.๕๕๗'
๒	๑๒° ๓๔.๖๔๗'	๑๐๒° ๐.๕๕๗'
๓	๑๒° ๓๔.๖๓๕'	๑๐๒° ๐.๕๕๒'
๔	๑๒° ๓๔.๖๑๕'	๑๐๒° ๐.๕๕๑'
๕	๑๒° ๓๔.๖๐๕'	๑๐๒° ๐.๕๒๘'
๖	๑๒° ๓๔.๕๙๓'	๑๐๒° ๐.๕๐๓'
๗	๑๒° ๓๔.๕๘๒'	๑๐๒° ๐.๔๘๘'
๘	๑๒° ๓๔.๕๖๐'	๑๐๒° ๐.๔๖๘'
๙	๑๒° ๓๔.๕๓๒'	๑๐๒° ๐.๓๗๕'
๑๐	๑๒° ๓๔.๕๑๙'	๑๐๒° ๐.๓๖๕'
๑๑	๑๒° ๓๔.๔๑๒'	๑๐๒° ๐.๓๑๕'
๑๒	๑๒° ๓๔.๓๘๑'	๑๐๒° ๐.๓๑๕'
๑๓	๑๒° ๓๔.๓๕๐'	๑๐๒° ๐.๓๒๑'
๑๔	๑๒° ๓๔.๓๒๓'	๑๐๒° ๐.๒๘๘'
๑๕	๑๒° ๓๔.๒๖๗'	๑๐๒° ๐.๒๗๘'
๑๖	๑๒° ๓๔.๒๓๘'	๑๐๒° ๐.๒๗๘'
๑๗	๑๒° ๓๓.๙๐๐'	๑๐๒° ๐.๒๗๗'
๑๘	๑๒° ๓๓.๘๘๐'	๑๐๒° ๐.๓๑๕'
๑๙	๑๒° ๓๓.๘๗๗'	๑๐๒° ๐.๓๖๐'
๒๐	๑๒° ๓๓.๘๑๙'	๑๐๒° ๐.๓๙๕'
๒๑	๑๒° ๓๓.๘๒๕'	๑๐๒° ๐.๕๐๕'
๒๒	๑๒° ๓๓.๘๙๑'	๑๐๒° ๐.๕๕๖'
๒๓	๑๒° ๓๓.๙๔๓'	๑๐๒° ๐.๕๘๐'
๒๔	๑๒° ๓๓.๙๘๒'	๑๐๒° ๐.๖๒๑'
๒๕	๑๒° ๓๓.๙๖๕'	๑๐๒° ๐.๗๓๐'
๒๖	๑๒° ๓๓.๙๘๒'	๑๐๒° ๐.๙๒๐'
๒๗	๑๒° ๓๓.๘๑๐'	๑๐๒° ๐.๙๕๐'
๒๘	๑๒° ๓๓.๘๓๘'	๑๐๒° ๑.๐๓๕'
๒๙	๑๒° ๓๓.๘๖๖'	๑๐๒° ๑.๑๐๑'
๓๐	๑๒° ๓๓.๘๘๒'	๑๐๒° ๑.๒๖๖'
๓๑	๑๒° ๓๓.๙๐๙'	๑๐๒° ๑.๓๑๙'
๓๒	๑๒° ๓๓.๙๗๑'	๑๐๒° ๑.๓๘๐'
๓๓	๑๒° ๓๓.๙๘๗'	๑๐๒° ๑.๔๓๗'
๓๔	๑๒° ๓๓.๙๘๑'	๑๐๒° ๑.๔๘๕'
๓๕	๑๒° ๓๓.๙๖๒'	๑๐๒° ๑.๕๖๗'
๓๖	๑๒° ๓๓.๙๔๖'	๑๐๒° ๑.๕๘๕'
๓๗	๑๒° ๓๓.๘๗๐'	๑๐๒° ๑.๕๖๙'
๓๘	๑๒° ๓๓.๗๘๗'	๑๐๒° ๑.๕๒๐'
๓๙	๑๒° ๓๓.๖๘๐'	๑๐๒° ๑.๔๗๗'
๔๐	๑๒° ๓๓.๖๕๒'	๑๐๒° ๑.๕๑๑'
๔๑	๑๒° ๓๓.๗๖๘'	๑๐๒° ๑.๕๙๒'
๔๒	๑๒° ๓๓.๘๐๕'	๑๐๒° ๑.๖๒๓'
๔๓	๑๒° ๓๓.๘๓๗'	๑๐๒° ๑.๖๖๖'
๔๔	๑๒° ๓๓.๙๐๐'	๑๐๒° ๑.๗๙๘'
๔๕	๑๒° ๓๓.๙๔๓'	๑๐๒° ๑.๙๒๐'
๔๖	๑๒° ๓๓.๙๘๘'	๑๐๒° ๑.๙๐๗'
๔๗	๑๒° ๓๔.๐๑๒'	๑๐๒° ๑.๗๗๖'

จุดที่	ละติจูดเหนือ	ลองจิจูดตะวันออก
๔๘	๑๒° ๓๔.๐๑๒'	๑๐๒° ๑.๗๕๐'
๔๙	๑๒° ๓๔.๐๖๔'	๑๐๒° ๑.๖๙๑'
๕๐	๑๒° ๓๔.๑๐๐'	๑๐๒° ๑.๖๑๖'
๕๑	๑๒° ๓๔.๑๓๘'	๑๐๒° ๑.๕๑๗'
๕๒	๑๒° ๓๔.๑๕๓'	๑๐๒° ๑.๓๗๐'
๕๓	๑๒° ๓๔.๑๕๗'	๑๐๒° ๑.๓๔๙'
๕๔	๑๒° ๓๔.๑๘๓'	๑๐๒° ๑.๓๔๐'
๕๕	๑๒° ๓๔.๒๐๖'	๑๐๒° ๑.๓๕๙'
๕๖	๑๒° ๓๔.๒๕๕'	๑๐๒° ๑.๒๙๑'
๕๗	๑๒° ๓๔.๒๕๓'	๑๐๒° ๑.๑๗๐'
๕๘	๑๒° ๓๔.๐๙๙'	๑๐๒° ๑.๑๐๒'
๕๙	๑๒° ๓๓.๙๖๕'	๑๐๒° ๐.๙๙๑'
๖๐	๑๒° ๓๓.๙๔๓'	๑๐๒° ๐.๙๔๘'
๖๑	๑๒° ๓๓.๙๕๗'	๑๐๒° ๐.๘๘๗'
๖๒	๑๒° ๓๔.๑๒๕'	๑๐๒° ๐.๖๕๐'
๖๓	๑๒° ๓๔.๑๑๖'	๑๐๒° ๐.๖๑๓'
๖๔	๑๒° ๓๔.๐๓๘'	๑๐๒° ๐.๕๙๙'
๖๕	๑๒° ๓๓.๙๓๘'	๑๐๒° ๐.๕๕๕'
๖๖	๑๒° ๓๓.๙๐๗'	๑๐๒° ๐.๔๐๗'
๖๗	๑๒° ๓๓.๙๐๖'	๑๐๒° ๐.๓๗๑'
๖๘	๑๒° ๓๓.๙๓๕'	๑๐๒° ๐.๓๔๖'
๖๙	๑๒° ๓๔.๐๒๕'	๑๐๒° ๐.๓๕๓'
๗๐	๑๒° ๓๔.๑๓๗'	๑๐๒° ๐.๓๕๗'
๗๑	๑๒° ๓๔.๒๐๓'	๑๐๒° ๐.๓๘๗'
๗๒	๑๒° ๓๔.๒๖๑'	๑๐๒° ๐.๓๒๗'
๗๓	๑๒° ๓๔.๒๘๓'	๑๐๒° ๐.๓๒๑'
๗๔	๑๒° ๓๔.๓๐๕'	๑๐๒° ๐.๓๓๒'
๗๕	๑๒° ๓๔.๓๑๓'	๑๐๒° ๐.๓๖๐'
๗๖	๑๒° ๓๔.๒๖๙'	๑๐๒° ๐.๔๕๓'
๗๗	๑๒° ๓๔.๒๘๕'	๑๐๒° ๐.๕๕๕'
๗๘	๑๒° ๓๔.๒๙๕'	๑๐๒° ๐.๕๕๕'
๗๙	๑๒° ๓๔.๓๑๖'	๑๐๒° ๐.๕๓๘'
๘๐	๑๒° ๓๔.๓๔๕'	๑๐๒° ๐.๕๓๗'
๘๑	๑๒° ๓๔.๓๖๖'	๑๐๒° ๐.๓๖๘'
๘๒	๑๒° ๓๔.๓๙๖'	๑๐๒° ๐.๓๗๖'
๘๓	๑๒° ๓๔.๓๘๘'	๑๐๒° ๐.๔๒๐'
๘๔	๑๒° ๓๔.๓๙๓'	๑๐๒° ๐.๕๑๘'
๘๕	๑๒° ๓๔.๔๒๐'	๑๐๒° ๐.๕๒๙'
๘๖	๑๒° ๓๔.๔๕๙'	๑๐๒° ๐.๓๖๑'
๘๗	๑๒° ๓๔.๔๕๙'	๑๐๒° ๐.๓๔๕'
๘๘	๑๒° ๓๔.๔๗๕'	๑๐๒° ๐.๓๕๕'
๘๙	๑๒° ๓๔.๖๐๐'	๑๐๒° ๐.๕๕๐'
๙๐	๑๒° ๓๔.๖๔๙'	๑๐๒° ๐.๕๗๕'
๙๑	๑๒° ๓๔.๖๕๘'	๑๐๒° ๐.๕๙๐'
๙๒	๑๒° ๓๔.๖๕๕'	๑๐๒° ๐.๖๐๕'
๙๓	๑๒° ๓๔.๖๕๐'	๑๐๒° ๐.๖๑๐'
๙๔	๑๒° ๓๔.๖๕๙'	๑๐๒° ๐.๖๑๐'
๙๕	๑๒° ๓๔.๖๙๒'	๑๐๒° ๐.๕๗๘'

แปลงที่ ๒

จุดที่	ละติจูดเหนือ	ลองจิจูดตะวันออก
๑	๑๒° ๓๓.๔๓๑'	๑๐๒° ๑.๖๔๘๘'
๒	๑๒° ๓๓.๔๒๗'	๑๐๒° ๑.๕๗๖๖'
๓	๑๒° ๓๓.๒๗๐'	๑๐๒° ๑.๔๘๘๓'
๔	๑๒° ๓๓.๑๑๐'	๑๐๒° ๑.๔๕๕๑'
๕	๑๒° ๓๒.๙๕๕'	๑๐๒° ๑.๔๙๐'
๖	๑๒° ๓๒.๘๑๐'	๑๐๒° ๑.๓๐๕'
๗	๑๒° ๓๒.๗๕๖'	๑๐๒° ๑.๓๒๕'
๘	๑๒° ๓๒.๕๕๗'	๑๐๒° ๑.๓๗๖'
๙	๑๒° ๓๒.๔๑๒'	๑๐๒° ๑.๔๑๘๘'
๑๐	๑๒° ๓๒.๓๙๓'	๑๐๒° ๑.๔๙๓'
๑๑	๑๒° ๓๒.๓๙๓'	๑๐๒° ๑.๗๗๗๕'
๑๒	๑๒° ๓๒.๔๖๑'	๑๐๒° ๑.๙๖๔๕'
๑๓	๑๒° ๓๒.๔๕๓'	๑๐๒° ๒.๐๑๘๘'
๑๔	๑๒° ๓๒.๓๕๘'	๑๐๒° ๒.๐๗๓'
๑๕	๑๒° ๓๒.๐๗๑'	๑๐๒° ๒.๑๕๕๕'
๑๖	๑๒° ๓๑.๘๖๔'	๑๐๒° ๒.๓๒๗๗'
๑๗	๑๒° ๓๑.๘๕๒'	๑๐๒° ๒.๔๓๐'
๑๘	๑๒° ๓๑.๘๘๗'	๑๐๒° ๒.๔๕๒'
๑๙	๑๒° ๓๑.๘๖๓'	๑๐๒° ๒.๕๒๖'
๒๐	๑๒° ๓๑.๗๙๓'	๑๐๒° ๒.๕๒๘๘'
๒๑	๑๒° ๓๑.๗๕๕'	๑๐๒° ๒.๕๘๘๘'
๒๒	๑๒° ๓๑.๕๘๒'	๑๐๒° ๒.๕๘๕๕'
๒๓	๑๒° ๓๑.๕๖๕'	๑๐๒° ๒.๘๓๓'
๒๔	๑๒° ๓๑.๕๘๒'	๑๐๒° ๒.๙๕๒'
๒๕	๑๒° ๓๑.๕๕๐'	๑๐๒° ๓.๐๙๘๘'
๒๖	๑๒° ๓๑.๖๕๘๘'	๑๐๒° ๓.๒๒๒๕'
๒๗	๑๒° ๓๑.๗๓๙๕'	๑๐๒° ๓.๓๕๒'
๒๘	๑๒° ๓๑.๗๖๓'	๑๐๒° ๓.๕๐๙๕'
๒๙	๑๒° ๓๑.๗๒๕๕'	๑๐๒° ๓.๕๗๖'
๓๐	๑๒° ๓๑.๖๖๙๕'	๑๐๒° ๓.๕๗๐'
๓๑	๑๒° ๓๑.๖๕๗๗'	๑๐๒° ๓.๕๙๙๕'
๓๒	๑๒° ๓๑.๖๗๐'	๑๐๒° ๓.๗๑๓'
๓๓	๑๒° ๓๑.๘๙๐'	๑๐๒° ๔.๑๕๒'
๓๔	๑๒° ๓๑.๙๐๒'	๑๐๒° ๔.๒๓๗๗'
๓๕	๑๒° ๓๑.๙๐๖'	๑๐๒° ๔.๕๕๒'
๓๖	๑๒° ๓๑.๙๔๔๕'	๑๐๒° ๔.๕๕๐'
๓๗	๑๒° ๓๑.๙๔๖'	๑๐๒° ๔.๕๗๕'
๓๘	๑๒° ๓๒.๒๑๙๕'	๑๐๒° ๔.๕๕๐'
๓๙	๑๒° ๓๒.๒๑๕๕'	๑๐๒° ๔.๕๗๗๗'
๔๐	๑๒° ๓๒.๒๙๘๘'	๑๐๒° ๔.๕๕๘๘'
๔๑	๑๒° ๓๒.๒๕๕'	๑๐๒° ๔.๐๖๔๕'
๔๒	๑๒° ๓๒.๑๐๓'	๑๐๒° ๓.๖๓๑๑'
๔๓	๑๒° ๓๒.๐๓๒'	๑๐๒° ๓.๖๕๖'
๔๔	๑๒° ๓๒.๐๑๓'	๑๐๒° ๓.๖๐๓'
๔๕	๑๒° ๓๒.๐๘๘๘'	๑๐๒° ๓.๕๗๐'
๔๖	๑๒° ๓๒.๐๗๓'	๑๐๒° ๓.๕๓๕๕'
๔๗	๑๒° ๓๒.๐๕๘๘'	๑๐๒° ๓.๕๓๖'

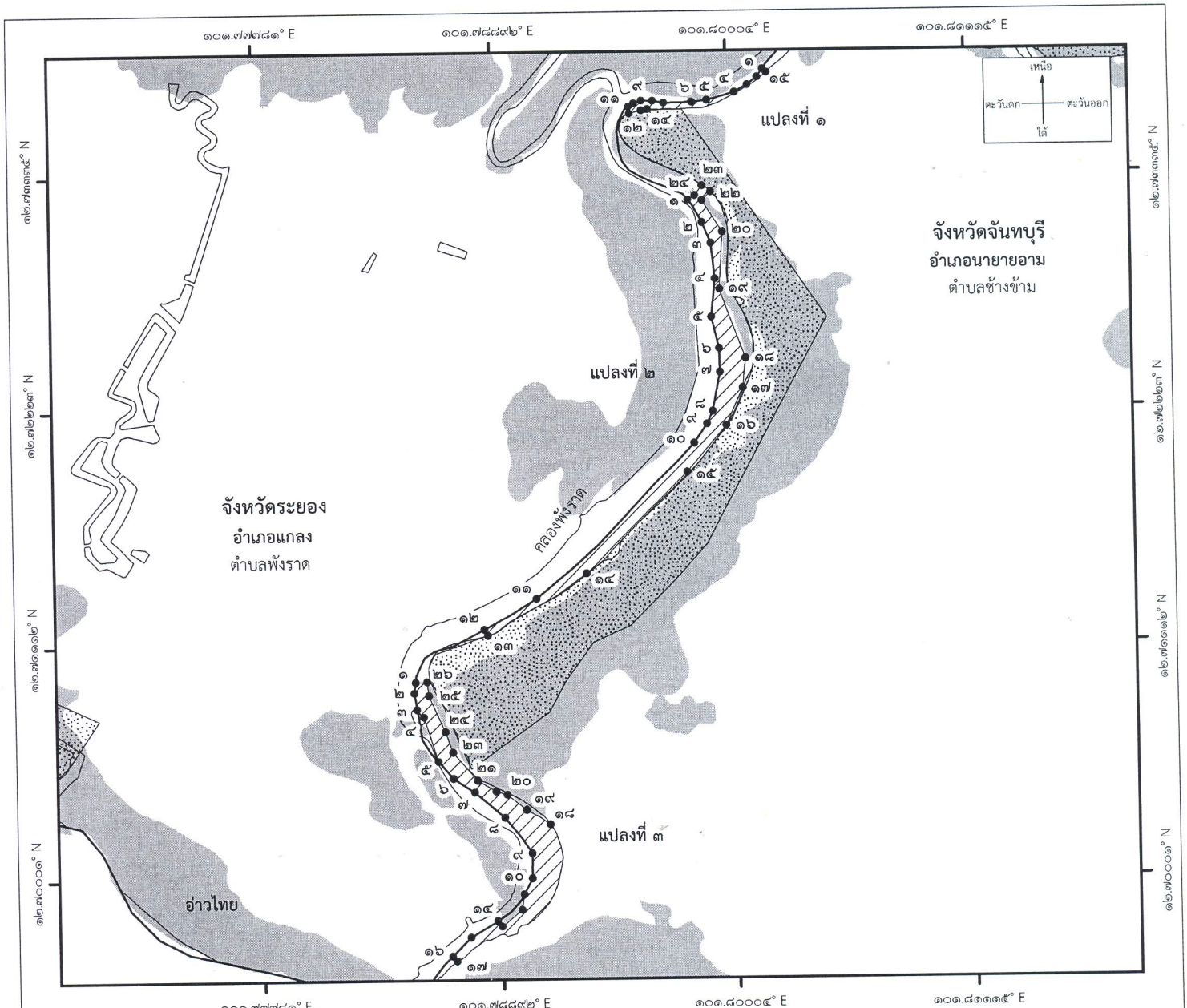
จุดที่	ละติจูดเหนือ	ลองจิจูดตะวันออก
๔๘	๑๒° ๓๒.๐๕๐'	๑๐๒° ๓.๕๑๕๕'
๔๙	๑๒° ๓๑.๙๙๐'	๑๐๒° ๓.๔๙๒'
๕๐	๑๒° ๓๑.๙๒๓'	๑๐๒° ๓.๒๕๕'
๕๑	๑๒° ๓๑.๙๑๙๕'	๑๐๒° ๓.๑๕๘๘'
๕๒	๑๒° ๓๑.๘๙๗'	๑๐๒° ๓.๑๒๘๘'
๕๓	๑๒° ๓๑.๙๑๖'	๑๐๒° ๓.๐๙๘๘'
๕๔	๑๒° ๓๑.๙๐๗'	๑๐๒° ๓.๐๗๑๑'
๕๕	๑๒° ๓๑.๗๗๓'	๑๐๒° ๒.๙๘๓'
๕๖	๑๒° ๓๑.๗๕๐'	๑๐๒° ๒.๙๕๖'
๕๗	๑๒° ๓๑.๗๔๑'	๑๐๒° ๒.๙๑๐'
๕๘	๑๒° ๓๑.๗๕๐'	๑๐๒° ๒.๘๖๓'
๕๙	๑๒° ๓๑.๗๘๑'	๑๐๒° ๒.๘๓๕๕'
๖๐	๑๒° ๓๑.๘๕๖'	๑๐๒° ๒.๘๑๒'
๖๑	๑๒° ๓๒.๐๕๕๕'	๑๐๒° ๒.๗๙๒'
๖๒	๑๒° ๓๒.๑๑๘๘'	๑๐๒° ๒.๗๖๔๕'
๖๓	๑๒° ๓๒.๑๖๓'	๑๐๒° ๒.๗๑๑๗'
๖๔	๑๒° ๓๒.๒๐๐'	๑๐๒° ๒.๗๑๗๗'
๖๕	๑๒° ๓๒.๓๐๘๘'	๑๐๒° ๒.๖๕๘๘'
๖๖	๑๒° ๓๒.๒๙๓'	๑๐๒° ๒.๕๓๖'
๖๗	๑๒° ๓๒.๒๕๖'	๑๐๒° ๒.๓๙๖๖'
๖๘	๑๒° ๓๒.๒๖๒'	๑๐๒° ๒.๓๘๓'
๖๙	๑๒° ๓๒.๒๗๗๗'	๑๐๒° ๒.๓๘๗๗'
๗๐	๑๒° ๓๒.๓๘๓'	๑๐๒° ๒.๒๕๓'
๗๑	๑๒° ๓๒.๕๑๒'	๑๐๒° ๒.๐๙๗๗'
๗๒	๑๒° ๓๒.๕๓๖'	๑๐๒° ๑.๙๙๙๕'
๗๓	๑๒° ๓๒.๕๑๕๕'	๑๐๒° ๑.๘๕๑๑'
๗๔	๑๒° ๓๒.๔๓๙๕'	๑๐๒° ๑.๖๕๕๕'
๗๕	๑๒° ๓๒.๔๓๓'	๑๐๒° ๑.๖๐๕๕'
๗๖	๑๒° ๓๒.๔๓๙๕'	๑๐๒° ๑.๕๐๕๕'
๗๗	๑๒° ๓๒.๔๕๗๗'	๑๐๒° ๑.๔๕๓๕'
๗๘	๑๒° ๓๒.๔๗๘๘'	๑๐๒° ๑.๔๑๘๘'
๗๙	๑๒° ๓๒.๕๕๒'	๑๐๒° ๑.๔๐๘๘'
๘๐	๑๒° ๓๒.๖๒๕๕'	๑๐๒° ๑.๔๕๓๑'
๘๑	๑๒° ๓๒.๖๖๘๘'	๑๐๒° ๑.๔๕๕๕'
๘๒	๑๒° ๓๒.๗๑๑๕'	๑๐๒° ๑.๕๒๐'
๘๓	๑๒° ๓๒.๗๘๑๑'	๑๐๒° ๑.๖๓๐'
๘๔	๑๒° ๓๒.๗๘๖'	๑๐๒° ๑.๖๙๙๕'
๘๕	๑๒° ๓๒.๗๗๒'	๑๐๒° ๑.๗๗๘๕'
๘๖	๑๒° ๓๒.๘๑๐'	๑๐๒° ๑.๗๙๖'
๘๗	๑๒° ๓๒.๘๑๙๕'	๑๐๒° ๑.๗๗๕๕'
๘๘	๑๒° ๓๒.๘๙๐'	๑๐๒° ๑.๗๕๕๕'
๘๙	๑๒° ๓๒.๙๒๗๗'	๑๐๒° ๑.๗๕๗๗'
๙๐	๑๒° ๓๒.๙๗๒'	๑๐๒° ๑.๘๐๒'
๙๑	๑๒° ๓๓.๑๕๕๕'	๑๐๒° ๑.๖๙๐'
๙๒	๑๒° ๓๓.๒๑๗๗'	๑๐๒° ๑.๖๘๒'
๙๓	๑๒° ๓๓.๒๘๑๑'	๑๐๒° ๑.๗๐๕๕'
๙๔	๑๒° ๓๓.๔๓๐'	๑๐๒° ๑.๗๗๗๕'
๙๕	๑๒° ๓๓.๕๕๕๕'	๑๐๒° ๑.๗๙๐'

แผนที่ท้ายประกาศคณะกรรมการประมงประจำจังหวัดจันทบุรี
เรื่อง กำหนดเขตเพาะเลี้ยงสัตว์น้ำสำหรับกิจการการเพาะเลี้ยงสัตว์น้ำควบคุมในที่จับสัตว์น้ำ ซึ่งเป็นสาธารณสมบัติของแผ่นดิน
ประเภท การเพาะเลี้ยงสัตว์น้ำในกระชัง และการเพาะเลี้ยงหอยทะเล พ.ศ. ๒๕๖๓

มาตราส่วน ๑ : ๓๐,๐๐๐



แผนที่หมายเลข ๗/๑๐



เครื่องหมาย

- จุดที่กำหนด
- เขตเพาะเลี้ยงสัตว์น้ำ
- เขตอนุรักษ์พื้นที่ป่าชายเลน ตามมติคณะรัฐมนตรี
ที่มา : สำนักบริหารจัดการทรัพยากรทางทะเลและชายฝั่งที่ ๑
- ป่าสงวนแห่งชาติป่าเลนปากน้ำพังราด
ที่มา : สำนักบริหารจัดการทรัพยากรทางทะเลและชายฝั่งที่ ๑
- แม่น้ำ
- เขตจังหวัด

พิกัดภูมิศาสตร์

- ตามเอกสารแนบ
- แปลงที่ ๑ เนื้อที่ ๑๓.๕๐ ไร่
 - แปลงที่ ๒ เนื้อที่ ๑๒๕.๕๘ ไร่
 - แปลงที่ ๓ เนื้อที่ ๑๑๒.๔๘ ไร่

Datum : WGS1984

(นายวิเชียร วรสายัณห์)
 ประมงจังหวัดจันทบุรี

(Signature)

(นายวิฑูรย์ ศรีนาม)
 ผู้ว่าราชการจังหวัดจันทบุรี

ประธานกรรมการประมงประจำจังหวัดจันทบุรี

พิกัดภูมิศาสตร์ แผนที่หมายเลข ๗/๑๐

แปลงที่ ๑

จุดที่	ละติจูดเหนือ	ลองจิจูดตะวันออก
๑	๑๒.๗๓๘๓๐°	๑๐๑.๘๐๑๗๕°
๒	๑๒.๗๓๗๗๓°	๑๐๑.๘๐๑๔๔°
๓	๑๒.๗๓๗๕๕°	๑๐๑.๘๐๑๐๒°
๔	๑๒.๗๓๗๒๒°	๑๐๑.๘๐๐๔๓°
๕	๑๒.๗๓๖๘๔°	๑๐๑.๗๙๙๑๒°
๖	๑๒.๗๓๖๗๖°	๑๐๑.๗๙๘๔๑°
๗	๑๒.๗๓๖๗๔°	๑๐๑.๗๙๗๑๐°
๘	๑๒.๗๓๖๘๒°	๑๐๑.๗๙๖๕๖°
๙	๑๒.๗๓๖๘๔°	๑๐๑.๗๙๖๐๓°
๑๐	๑๒.๗๓๖๗๒°	๑๐๑.๗๙๕๖๗°
๑๑	๑๒.๗๓๖๕๖°	๑๐๑.๗๙๕๔๓°
๑๒	๑๒.๗๓๖๒๓°	๑๐๑.๗๙๕๔๖°
๑๓	๑๒.๗๓๖๓๘°	๑๐๑.๗๙๖๐๒°
๑๔	๑๒.๗๓๖๔๒°	๑๐๑.๗๙๖๓๒°
๑๕	๑๒.๗๓๘๑๕°	๑๐๑.๘๐๑๙๓°

แปลงที่ ๒

จุดที่	ละติจูดเหนือ	ลองจิจูดตะวันออก
๑	๑๒.๗๓๒๑๑°	๑๐๑.๗๙๘๑๖°
๒	๑๒.๗๓๑๐๔°	๑๐๑.๗๙๘๘๐°
๓	๑๒.๗๓๐๐๕°	๑๐๑.๗๙๙๒๐°
๔	๑๒.๗๒๘๓๖°	๑๐๑.๗๙๙๓๖°
๕	๑๒.๗๒๖๕๓°	๑๐๑.๗๙๙๑๘°
๖	๑๒.๗๒๕๐๕°	๑๐๑.๗๙๙๕๒°
๗	๑๒.๗๒๓๗๒°	๑๐๑.๗๙๙๕๕°
๘	๑๒.๗๒๒๐๘°	๑๐๑.๗๙๙๑๗°
๙	๑๒.๗๒๑๔๘°	๑๐๑.๗๙๘๘๐°
๑๐	๑๒.๗๒๐๕๗°	๑๐๑.๗๙๘๒๙°
๑๑	๑๒.๗๑๙๒๕°	๑๐๑.๗๙๗๗๓°
๑๒	๑๒.๗๑๘๘๒°	๑๐๑.๗๙๘๒๖°
๑๓	๑๒.๗๑๘๕๓°	๑๐๑.๗๙๘๔๓°
๑๔	๑๒.๗๑๘๔๓°	๑๐๑.๗๙๘๑๒°
๑๕	๑๒.๗๑๘๒๓°	๑๐๑.๗๙๗๙๓°
๑๖	๑๒.๗๑๗๔๐°	๑๐๑.๗๙๙๘๐°
๑๗	๑๒.๗๑๗๑๗°	๑๐๑.๘๐๐๖๐°
๑๘	๑๒.๗๑๔๕๘°	๑๐๑.๘๐๐๗๖°
๑๙	๑๒.๗๑๗๘๖°	๑๐๑.๗๙๙๕๘°
๒๐	๑๒.๗๑๗๐๕°	๑๐๑.๗๙๙๗๕°
๒๑	๑๒.๗๑๖๒๘°	๑๐๑.๗๙๘๘๒°
๒๒	๑๒.๗๑๖๒๔°	๑๐๑.๗๙๙๒๓°
๒๓	๑๒.๗๑๖๗๗°	๑๐๑.๗๙๘๘๓°
๒๔	๑๒.๗๑๖๓๒°	๑๐๑.๗๙๘๔๙°

แปลงที่ ๓

จุดที่	ละติจูดเหนือ	ลองจิจูดตะวันออก
๑	๑๒.๗๐๙๓๓°	๑๐๑.๗๘๕๐๑°
๒	๑๒.๗๐๘๘๓°	๑๐๑.๗๘๔๙๔°
๓	๑๒.๗๐๘๐๕°	๑๐๑.๗๘๕๐๖°
๔	๑๒.๗๐๗๖๗°	๑๐๑.๗๘๕๓๗°
๕	๑๒.๗๐๕๕๖°	๑๐๑.๗๘๖๐๑°
๖	๑๒.๗๐๔๗๔°	๑๐๑.๗๘๖๗๐°
๗	๑๒.๗๐๔๐๘°	๑๐๑.๗๘๗๖๘°
๘	๑๒.๗๐๒๘๗°	๑๐๑.๗๘๙๐๙°
๙	๑๒.๗๐๑๑๙°	๑๐๑.๗๙๐๓๓°
๑๐	๑๒.๗๐๐๐๐°	๑๐๑.๗๙๐๓๒°
๑๑	๑๒.๖๙๙๒๓°	๑๐๑.๗๘๙๙๑°
๑๒	๑๒.๖๙๘๔๙°	๑๐๑.๗๘๙๘๑°
๑๓	๑๒.๖๙๗๗๑°	๑๐๑.๗๘๙๘๖°
๑๔	๑๒.๖๙๗๙๗°	๑๐๑.๗๘๙๖๖°
๑๕	๑๒.๖๙๗๒๐°	๑๐๑.๗๘๙๔๐°
๑๖	๑๒.๖๙๖๓๒°	๑๐๑.๗๘๙๕๒°
๑๗	๑๒.๖๙๖๐๙°	๑๐๑.๗๘๙๗๓°
๑๘	๑๒.๗๐๒๕๕°	๑๐๑.๗๙๑๒๐°
๑๙	๑๒.๗๐๓๒๔°	๑๐๑.๗๙๐๑๒°
๒๐	๑๒.๗๐๓๙๗°	๑๐๑.๗๘๙๒๑°
๒๑	๑๒.๗๐๔๑๓°	๑๐๑.๗๘๘๖๙°
๒๒	๑๒.๗๐๔๖๕°	๑๐๑.๗๘๗๘๔°
๒๓	๑๒.๗๐๕๓๗°	๑๐๑.๗๘๖๖๙°
๒๔	๑๒.๗๐๖๙๗°	๑๐๑.๗๘๖๓๖°
๒๕	๑๒.๗๐๘๗๐°	๑๐๑.๗๘๕๖๑°
๒๖	๑๒.๗๐๙๓๖°	๑๐๑.๗๘๕๕๕°

พิกัดภูมิศาสตร์ แผนที่หมายเลข ๗/๑๐

แปลงที่ ๑

จุดที่	ละติจูดเหนือ	ลองจิจูดตะวันออก
๑	๑๒° ๔๔.๒๙๙'	๑๐๑° ๔๘.๑๐๕'
๒	๑๒° ๔๔.๒๗๖'	๑๐๑° ๔๘.๐๘๙'
๓	๑๒° ๔๔.๒๕๓'	๑๐๑° ๔๘.๐๖๑'
๔	๑๒° ๔๔.๒๓๐'	๑๐๑° ๔๘.๐๒๖'
๕	๑๒° ๔๔.๒๑๑'	๑๐๑° ๔๗.๙๔๗'
๖	๑๒° ๔๔.๒๐๖'	๑๐๑° ๔๗.๙๐๕'
๗	๑๒° ๔๔.๒๐๕'	๑๐๑° ๔๗.๘๒๖'
๘	๑๒° ๔๔.๒๐๐'	๑๐๑° ๔๗.๗๙๕'
๙	๑๒° ๔๔.๒๑๑'	๑๐๑° ๔๗.๗๖๒'
๑๐	๑๒° ๔๔.๒๐๓'	๑๐๑° ๔๗.๗๔๑'
๑๑	๑๒° ๔๔.๑๙๕'	๑๐๑° ๔๗.๗๒๖'
๑๒	๑๒° ๔๔.๑๗๕'	๑๐๑° ๔๗.๗๒๘'
๑๓	๑๒° ๔๔.๑๘๓'	๑๐๑° ๔๗.๗๖๒'
๑๔	๑๒° ๔๔.๑๘๖'	๑๐๑° ๔๗.๗๗๙'
๑๕	๑๒° ๔๔.๒๘๙'	๑๐๑° ๔๘.๑๑๖'

แปลงที่ ๒

จุดที่	ละติจูดเหนือ	ลองจิจูดตะวันออก
๑	๑๒° ๔๓.๙๒๗'	๑๐๑° ๔๗.๘๙๐'
๒	๑๒° ๔๓.๘๖๓'	๑๐๑° ๔๗.๙๒๘'
๓	๑๒° ๔๓.๘๐๓'	๑๐๑° ๔๗.๙๕๒'
๔	๑๒° ๔๓.๗๐๒'	๑๐๑° ๔๗.๙๖๒'
๕	๑๒° ๔๓.๕๙๒'	๑๐๑° ๔๗.๙๕๑'
๖	๑๒° ๔๓.๕๐๓'	๑๐๑° ๔๗.๙๗๒'
๗	๑๒° ๔๓.๔๓๖'	๑๐๑° ๔๗.๙๗๓'
๘	๑๒° ๔๓.๓๒๕'	๑๐๑° ๔๗.๙๕๐'
๙	๑๒° ๔๓.๒๘๙'	๑๐๑° ๔๗.๙๓๔'
๑๐	๑๒° ๔๓.๒๓๕'	๑๐๑° ๔๗.๘๙๘'
๑๑	๑๒° ๔๒.๗๙๖'	๑๐๑° ๔๗.๔๔๔'
๑๒	๑๒° ๔๒.๗๑๐'	๑๐๑° ๔๗.๒๙๖'
๑๓	๑๒° ๔๒.๖๙๒'	๑๐๑° ๔๗.๓๐๖'
๑๔	๑๒° ๔๒.๘๖๖'	๑๐๑° ๔๗.๕๘๗'
๑๕	๑๒° ๔๓.๑๕๕'	๑๐๑° ๔๗.๘๗๖'
๑๖	๑๒° ๔๓.๒๘๔'	๑๐๑° ๔๗.๙๘๘'
๑๗	๑๒° ๔๓.๓๙๑'	๑๐๑° ๔๘.๐๓๖'
๑๘	๑๒° ๔๓.๔๗๕'	๑๐๑° ๔๘.๐๔๖'
๑๙	๑๒° ๔๓.๖๗๒'	๑๐๑° ๔๗.๙๗๕'
๒๐	๑๒° ๔๓.๘๓๖'	๑๐๑° ๔๗.๙๘๕'
๒๑	๑๒° ๔๓.๙๒๕'	๑๐๑° ๔๗.๙๒๙'
๒๒	๑๒° ๔๓.๙๔๙'	๑๐๑° ๔๗.๙๕๕'
๒๓	๑๒° ๔๓.๙๖๖'	๑๐๑° ๔๗.๙๓๐'
๒๔	๑๒° ๔๓.๙๔๐'	๑๐๑° ๔๗.๙๑๐'

แปลงที่ ๓

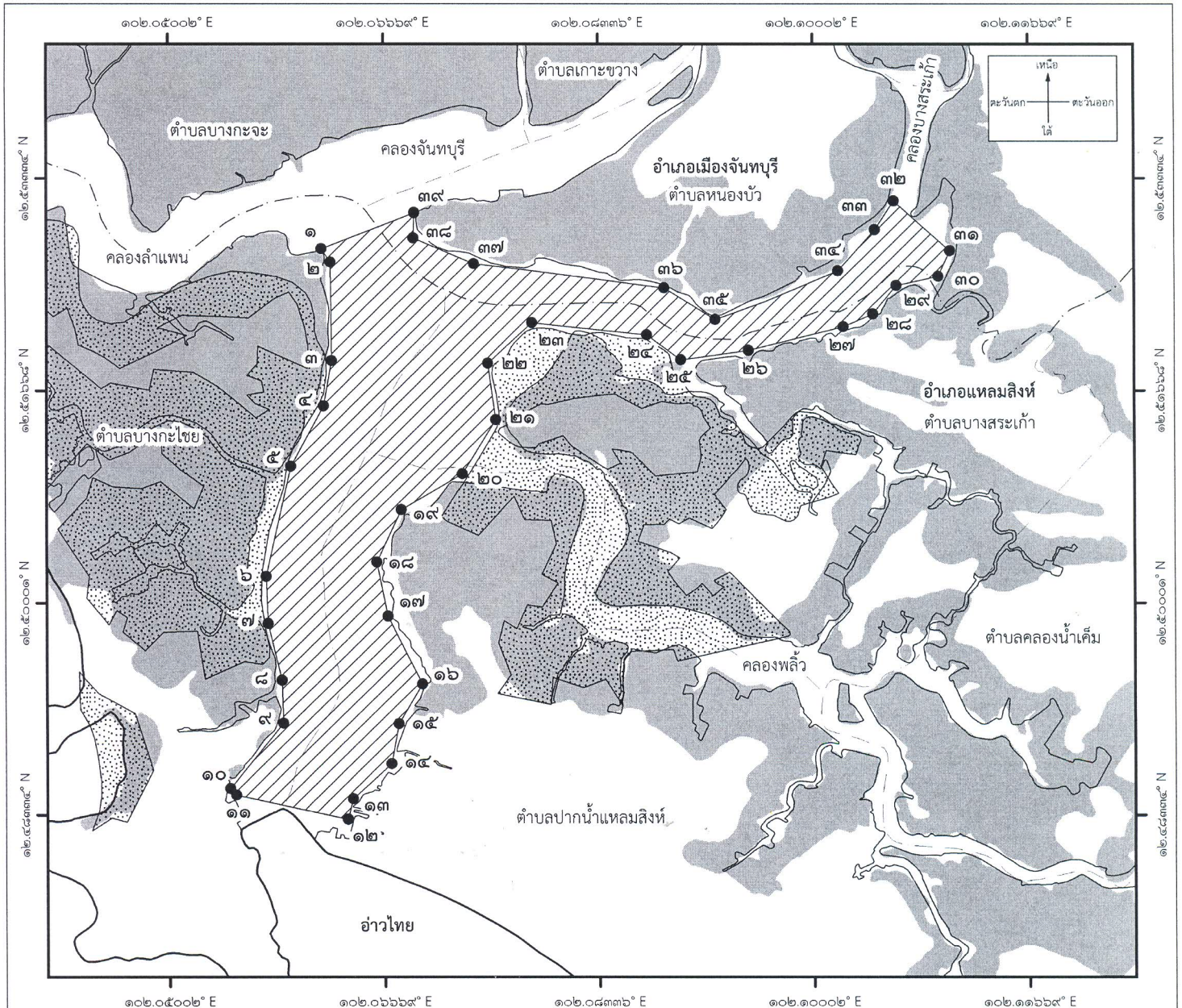
จุดที่	ละติจูดเหนือ	ลองจิจูดตะวันออก
๑	๑๒° ๔๒.๕'๖๐"	๑๐๑° ๔๗.๑๐๑'
๒	๑๒° ๔๒.๕'๓๐"	๑๐๑° ๔๗.๐๙๖'
๓	๑๒° ๔๒.๔๘๒'	๑๐๑° ๔๗.๑๐๕'
๔	๑๒° ๔๒.๔๖๐"	๑๐๑° ๔๗.๑๒๒'
๕	๑๒° ๔๒.๓๓๔'	๑๐๑° ๔๗.๑๖๑'
๖	๑๒° ๔๒.๒๘๕'	๑๐๑° ๔๗.๒๐๒'
๗	๑๒° ๔๒.๒๔๕'	๑๐๑° ๔๗.๒๖๑'
๘	๑๒° ๔๒.๑๗๓'	๑๐๑° ๔๗.๓๔๕'
๙	๑๒° ๔๒.๐๗๒'	๑๐๑° ๔๗.๔๒๐'
๑๐	๑๒° ๔๒.๐๐๐'	๑๐๑° ๔๗.๔๑๙'
๑๑	๑๒° ๔๑.๙๕๕'	๑๐๑° ๔๗.๓๙๕'
๑๒	๑๒° ๔๑.๙๑๐'	๑๐๑° ๔๗.๓๘๙'
๑๓	๑๒° ๔๑.๘๖๓'	๑๐๑° ๔๗.๓๘๒'
๑๔	๑๒° ๔๑.๘๗๙'	๑๐๑° ๔๗.๓๒๐'
๑๕	๑๒° ๔๑.๘๓๒'	๑๐๑° ๔๗.๒๔๕'
๑๖	๑๒° ๔๑.๗๗๙'	๑๐๑° ๔๗.๑๙๑'
๑๗	๑๒° ๔๑.๗๖๖'	๑๐๑° ๔๗.๒๐๕'
๑๘	๑๒° ๔๒.๑๕๓'	๑๐๑° ๔๗.๔๗๓'
๑๙	๑๒° ๔๒.๑๙๕'	๑๐๑° ๔๗.๔๐๗'
๒๐	๑๒° ๔๒.๒๓๘'	๑๐๑° ๔๗.๓๕๓'
๒๑	๑๒° ๔๒.๒๔๘'	๑๐๑° ๔๗.๓๒๑'
๒๒	๑๒° ๔๒.๒๗๙'	๑๐๑° ๔๗.๒๗๑'
๒๓	๑๒° ๔๒.๓๕๕'	๑๐๑° ๔๗.๒๐๒'
๒๔	๑๒° ๔๒.๔๑๘'	๑๐๑° ๔๗.๑๘๒'
๒๕	๑๒° ๔๒.๕๒๒'	๑๐๑° ๔๗.๑๓๗'
๒๖	๑๒° ๔๒.๕๖๒'	๑๐๑° ๔๗.๑๓๓'

แผนที่ที่ท้ายประกาศคณะกรรมการประมงประจำจังหวัดจันทบุรี
เรื่อง กำหนดเขตเพาะเลี้ยงสัตว์น้ำสำหรับกิจการการเพาะเลี้ยงสัตว์น้ำควบคุมในที่จับสัตว์น้ำ ซึ่งเป็นสาธารณสมบัติของแผ่นดิน
ประเภท การเพาะเลี้ยงสัตว์น้ำในกระชัง และการเพาะเลี้ยงหอยทะเล พ.ศ. ๒๕๖๓

มาตราส่วน ๑ : ๕๐,๐๐๐



แผนที่หมายเลข ๘/๑๐



เครื่องหมาย

- จุดที่กำหนด
- ▨ เขตเพาะเลี้ยงสัตว์น้ำ
- เขตอนุรักษ์พื้นที่ป่าชายเลน ตามมติคณะรัฐมนตรี
ที่มา : สำนักบริหารจัดการทรัพยากรทางทะเลและชายฝั่งที่ ๑
- ▤ ป่าสงวนแห่งชาติป่าคู้กระเบนและป่าอ่าวแฉมหนู
ที่มา : สำนักบริหารจัดการทรัพยากรทางทะเลและชายฝั่งที่ ๑
- ~ แม่น้ำ
- - - เขตตำบล
- - - เขตอำเภอ
- เขตจังหวัด

พิกัดภูมิศาสตร์

ตามเอกสารแนบ

เนื้อที่ ๔,๘๔๙.๕๙ ไร่

(นายวิเชียร วรสายัณห์)
ประมงจังหวัดจันทบุรี

(Signature)

(นายวิฑูรช์ ศรีนาม)
ผู้ว่าราชการจังหวัดจันทบุรี

ประธานกรรมการประมงประจำจังหวัดจันทบุรี

Datum : WGS1984

พิกัดภูมิศาสตร์ แผนที่หมายเลข ๘/๑๐

จุดที่	ละติจูดเหนือ	ลองจิจูดตะวันออก
๑	๑๒.๕๒๗๘๓°	๑๐๒.๐๖๑๘๗°
๒	๑๒.๕๒๖๗๘°	๑๐๒.๐๖๒๕๗°
๓	๑๒.๕๑๙๐๒°	๑๐๒.๐๖๒๖๗°
๔	๑๒.๕๑๕๕๗°	๑๐๒.๐๖๒๐๔°
๕	๑๒.๕๑๐๗๔°	๑๐๒.๐๕๙๕๑°
๖	๑๒.๕๐๒๐๘°	๑๐๒.๐๕๗๕๘°
๗	๑๒.๔๙๘๔๑°	๑๐๒.๐๕๗๗๒°
๘	๑๒.๔๙๓๓๖°	๑๐๒.๐๕๘๘๐°
๙	๑๒.๔๙๐๕๕°	๑๐๒.๐๕๘๘๐°
๑๐	๑๒.๔๘๕๕๑°	๑๐๒.๐๕๔๗๘°
๑๑	๑๒.๔๘๔๙๐°	๑๐๒.๐๕๕๒๔°
๑๒	๑๒.๔๘๓๐๑°	๑๐๒.๐๖๓๘๕°
๑๓	๑๒.๔๘๒๖๑°	๑๐๒.๐๖๔๒๕°
๑๔	๑๒.๔๘๑๗๓°	๑๐๒.๐๖๓๒๒°
๑๕	๑๒.๔๗๐๔๙°	๑๐๒.๐๖๓๗๙°
๑๖	๑๒.๔๗๓๖๖°	๑๐๒.๐๖๙๖๐°
๑๗	๑๒.๔๗๘๘๘°	๑๐๒.๐๖๖๙๕°
๑๘	๑๒.๕๐๓๒๑°	๑๐๒.๐๖๖๑๑°
๑๙	๑๒.๕๐๗๓๒°	๑๐๒.๐๖๘๐๑°
๒๐	๑๒.๕๑๐๑๖°	๑๐๒.๐๗๒๗๔°
๒๑	๑๒.๕๑๔๔๐°	๑๐๒.๐๗๕๓๔°
๒๒	๑๒.๕๑๘๘๒°	๑๐๒.๐๗๔๗๓°
๒๓	๑๒.๕๒๒๐๐°	๑๐๒.๐๗๘๑๖°
๒๔	๑๒.๕๒๑๐๓°	๑๐๒.๐๘๗๑๑°
๒๕	๑๒.๕๑๙๐๙°	๑๐๒.๐๘๙๗๕°
๒๖	๑๒.๕๑๘๘๓°	๑๐๒.๐๙๕๐๓°
๒๗	๑๒.๕๑๒๖๗°	๑๐๒.๑๐๒๓๖°
๒๘	๑๒.๕๑๒๖๖°	๑๐๒.๑๐๔๖๔°
๒๙	๑๒.๕๑๔๙๑°	๑๐๒.๑๐๖๔๕°
๓๐	๑๒.๕๑๕๖๕°	๑๐๒.๑๐๙๗๐°
๓๑	๑๒.๕๑๗๖๙°	๑๐๒.๑๑๐๖๐°
๓๒	๑๒.๕๑๓๕๕°	๑๐๒.๑๐๖๒๖°
๓๓	๑๒.๕๑๘๓๓°	๑๐๒.๑๐๔๘๑°
๓๔	๑๒.๕๑๖๐๗°	๑๐๒.๑๐๓๙๕°
๓๕	๑๒.๕๑๒๒๕°	๑๐๒.๐๙๒๔๓°
๓๖	๑๒.๕๑๔๗๒°	๑๐๒.๐๘๘๔๕°
๓๗	๑๒.๕๑๖๖๔°	๑๐๒.๐๗๓๖๖°
๓๘	๑๒.๕๑๘๖๘°	๑๐๒.๐๖๘๙๖°
๓๙	๑๒.๕๑๐๖๖°	๑๐๒.๐๖๙๐๓°

พิกัดภูมิศาสตร์ แผนที่หมายเลข ๘/๑๐

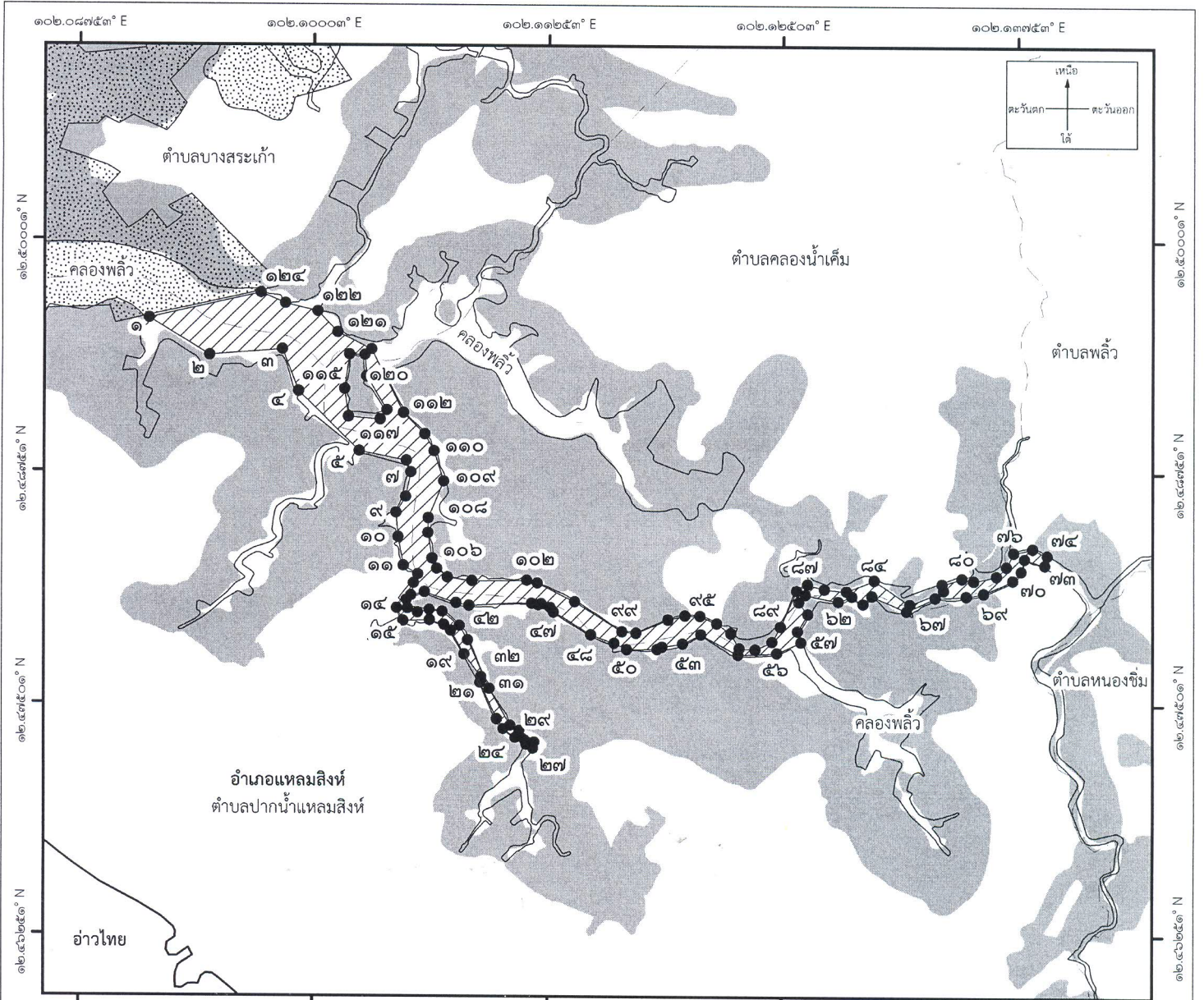
จุดที่	ละติจูดเหนือ	ลองจิจูดตะวันออก
๑	๑๒° ๓๑.๖๗๐'	๑๐๒° ๓.๗๑๓'
๒	๑๒° ๓๑.๖๐๗'	๑๐๒° ๓.๗๕๕'
๓	๑๒° ๓๑.๑๔๒'	๑๐๒° ๓.๗๖๐'
๔	๑๒° ๓๐.๙๒๘'	๑๐๒° ๓.๗๒๓'
๕	๑๒° ๓๐.๖๔๕'	๑๐๒° ๓.๕๗๑'
๖	๑๒° ๓๐.๑๒๕'	๑๐๒° ๓.๔๕๕'
๗	๑๒° ๒๙.๙๐๕'	๑๐๒° ๓.๔๖๓'
๘	๑๒° ๒๙.๖๓๘'	๑๐๒° ๓.๕๒๘'
๙	๑๒° ๒๙.๔๓๓'	๑๐๒° ๓.๕๓๔'
๑๐	๑๒° ๒๙.๑๒๕'	๑๐๒° ๓.๒๘๗'
๑๑	๑๒° ๒๙.๐๙๕'	๑๐๒° ๓.๓๑๕'
๑๒	๑๒° ๒๘.๙๘๑'	๑๐๒° ๓.๘๓๑'
๑๓	๑๒° ๒๘.๐๗๗'	๑๐๒° ๓.๘๕๕'
๑๔	๑๒° ๒๘.๒๔๐'	๑๐๒° ๔.๐๓๓'
๑๕	๑๒° ๒๘.๔๓๐'	๑๐๒° ๔.๐๖๗'
๑๖	๑๒° ๒๘.๖๒๐'	๑๐๒° ๔.๑๗๖'
๑๗	๑๒° ๒๘.๙๓๙'	๑๐๒° ๔.๐๑๗'
๑๘	๑๒° ๓๐.๑๙๓'	๑๐๒° ๓.๙๖๗'
๑๙	๑๒° ๓๐.๔๔๐'	๑๐๒° ๔.๐๘๑'
๒๐	๑๒° ๓๐.๖๑๐'	๑๐๒° ๔.๓๖๔'
๒๑	๑๒° ๓๐.๘๖๔'	๑๐๒° ๔.๕๒๑'
๒๒	๑๒° ๓๑.๑๒๙'	๑๐๒° ๔.๕๘๔'
๒๓	๑๒° ๓๑.๓๒๐'	๑๐๒° ๔.๖๙๐'
๒๔	๑๒° ๓๑.๕๖๒'	๑๐๒° ๕.๒๒๗'
๒๕	๑๒° ๓๑.๑๔๕'	๑๐๒° ๕.๓๘๕'
๒๖	๑๒° ๓๑.๑๙๐'	๑๐๒° ๕.๗๐๒'
๒๗	๑๒° ๓๑.๓๐๑'	๑๐๒° ๖.๑๔๒'
๒๘	๑๒° ๓๑.๓๖๐'	๑๐๒° ๖.๒๗๙'
๒๙	๑๒° ๓๑.๔๙๕'	๑๐๒° ๖.๓๘๗'
๓๐	๑๒° ๓๑.๕๓๙'	๑๐๒° ๖.๕๘๒'
๓๑	๑๒° ๓๑.๖๖๒'	๑๐๒° ๖.๖๓๖'
๓๒	๑๒° ๓๑.๘๙๔'	๑๐๒° ๖.๓๗๖'
๓๓	๑๒° ๓๑.๗๖๐'	๑๐๒° ๖.๒๘๙'
๓๔	๑๒° ๓๑.๕๖๕'	๑๐๒° ๖.๑๑๗'
๓๕	๑๒° ๓๑.๓๓๕'	๑๐๒° ๕.๕๕๖'
๓๖	๑๒° ๓๑.๔๘๔'	๑๐๒° ๕.๓๐๘'
๓๗	๑๒° ๓๑.๕๙๙'	๑๐๒° ๔.๕๒๐'
๓๘	๑๒° ๓๑.๗๒๑'	๑๐๒° ๔.๑๓๘'
๓๙	๑๒° ๓๑.๘๔๐'	๑๐๒° ๔.๑๔๒'

แผนที่ท้ายประกาศคณะกรรมการประมงประจำจังหวัดจันทบุรี
เรื่อง กำหนดเขตเพาะเลี้ยงสัตว์น้ำสำหรับกิจการการเพาะเลี้ยงสัตว์น้ำควบคุมในที่จับสัตว์น้ำ ซึ่งเป็นสาธารณสมบัติของแผ่นดิน
ประเภท การเพาะเลี้ยงสัตว์น้ำในกระชัง และการเพาะเลี้ยงหอยทะเล พ.ศ. ๒๕๖๓

มาตราส่วน ๑ : ๓๕,๐๐๐



แผนที่หมายเลข ๙/๑๐



เครื่องหมาย

- จุดที่กำหนด
- ▨ เขตเพาะเลี้ยงสัตว์น้ำ
- เขตอนุรักษ์พื้นที่ป่าชายเลน ตามมติคณะรัฐมนตรี
ที่มา : สำนักบริหารจัดการทรัพยากรทางทะเลและชายฝั่งที่ ๑
- ▨ ป่าสงวนแห่งชาติป่าดงกระเบนและป่าอ่าวแฉะหมู
ที่มา : สำนักบริหารจัดการทรัพยากรทางทะเลและชายฝั่งที่ ๑
- ~ แม่น้ำ
- - - เขตตำบล
- เขตจังหวัด

พิกัดภูมิศาสตร์

ตามเอกสารแนบ

เนื้อที่ ๒๘๙.๔๓ ไร่

(นายวิเชียร วรสายัณห์)
ประมงจังหวัดจันทบุรี

(Signature)

(นายวิฑูรช์ ศรีนาม)
ผู้ว่าราชการจังหวัดจันทบุรี

ประธานกรรมการประมงประจำจังหวัดจันทบุรี

Datum : WGS1984

พิกัดภูมิศาสตร์ แผนที่หมายเลข ๙/๑๐

จุดที่	ละติจูดเหนือ	ลองจิจูดตะวันออก
๑	๑๒.๔๙๕๓๓°	๑๐๒.๐๙๑๒๕°
๒	๑๒.๔๙๓๗๔°	๑๐๒.๐๙๔๕๑°
๓	๑๒.๔๙๔๐๕°	๑๐๒.๐๙๘๓๗°
๔	๑๒.๔๙๑๘๑°	๑๐๒.๐๙๙๒๕°
๕	๑๒.๔๘๘๖๐°	๑๐๒.๑๐๒๔๖°
๖	๑๒.๔๘๘๑๐°	๑๐๒.๑๐๔๙๖°
๗	๑๒.๔๘๗๔๗°	๑๐๒.๑๐๕๒๐°
๘	๑๒.๔๘๖๑๔°	๑๐๒.๑๐๔๙๒°
๙	๑๒.๔๘๕๒๘°	๑๐๒.๑๐๔๕๒°
๑๐	๑๒.๔๘๓๙๖°	๑๐๒.๑๐๔๕๒°
๑๑	๑๒.๔๘๒๕๒°	๑๐๒.๑๐๔๘๑°
๑๒	๑๒.๔๘๑๙๗°	๑๐๒.๑๐๕๕๘°
๑๓	๑๒.๔๘๑๔๘°	๑๐๒.๑๐๕๓๖°
๑๔	๑๒.๔๘๐๑๔°	๑๐๒.๑๐๔๔๖°
๑๕	๑๒.๔๗๙๔๕°	๑๐๒.๑๐๔๘๐°
๑๖	๑๒.๔๗๙๕๐°	๑๐๒.๑๐๖๒๐°
๑๗	๑๒.๔๗๙๒๕°	๑๐๒.๑๐๖๙๗°
๑๘	๑๒.๔๗๘๙๓°	๑๐๒.๑๐๗๓๒°
๑๙	๑๒.๔๗๗๖๖°	๑๐๒.๑๐๘๐๔°
๒๐	๑๒.๔๗๖๔๔°	๑๐๒.๑๐๘๙๓°
๒๑	๑๒.๔๗๖๑๒°	๑๐๒.๑๐๘๘๙°
๒๒	๑๒.๔๗๔๑๕°	๑๐๒.๑๐๙๗๘°
๒๓	๑๒.๔๗๓๖๓°	๑๐๒.๑๑๐๑๔°
๒๔	๑๒.๔๗๓๑๕°	๑๐๒.๑๑๐๗๗°
๒๕	๑๒.๔๗๒๖๐°	๑๐๒.๑๑๑๒๙°
๒๖	๑๒.๔๗๒๒๗°	๑๐๒.๑๑๑๓๔°
๒๗	๑๒.๔๗๒๒๕°	๑๐๒.๑๑๑๓๑°
๒๘	๑๒.๔๗๒๒๙°	๑๐๒.๑๑๑๓๘°
๒๙	๑๒.๔๗๒๓๓°	๑๐๒.๑๑๑๔๘°
๓๐	๑๒.๔๗๒๓๘°	๑๐๒.๑๑๑๕๑°
๓๑	๑๒.๔๗๒๔๓°	๑๐๒.๑๑๑๖๑°
๓๒	๑๒.๔๗๒๔๘°	๑๐๒.๑๑๑๖๓°
๓๓	๑๒.๔๗๒๕๓°	๑๐๒.๑๑๑๖๕°
๓๔	๑๒.๔๗๒๕๘°	๑๐๒.๑๑๑๖๗°
๓๕	๑๒.๔๗๒๖๓°	๑๐๒.๑๑๑๖๙°
๓๖	๑๒.๔๗๒๖๘°	๑๐๒.๑๑๑๗๑°
๓๗	๑๒.๔๗๒๗๓°	๑๐๒.๑๑๑๗๓°
๓๘	๑๒.๔๗๒๗๘°	๑๐๒.๑๑๑๗๕°
๓๙	๑๒.๔๗๒๘๓°	๑๐๒.๑๑๑๗๗°
๔๐	๑๒.๔๗๒๘๘°	๑๐๒.๑๑๑๗๙°
๔๑	๑๒.๔๗๒๙๓°	๑๐๒.๑๑๑๘๑°
๔๒	๑๒.๔๗๒๙๘°	๑๐๒.๑๑๑๘๓°
๔๓	๑๒.๔๗๓๐๓°	๑๐๒.๑๑๑๘๕°
๔๔	๑๒.๔๗๓๐๘°	๑๐๒.๑๑๑๘๗°
๔๕	๑๒.๔๗๓๑๓°	๑๐๒.๑๑๑๘๙°

จุดที่	ละติจูดเหนือ	ลองจิจูดตะวันออก
๔๖	๑๒.๔๘๐๑๙°	๑๐๒.๑๑๒๖๔°
๔๗	๑๒.๔๗๙๙๓°	๑๐๒.๑๑๒๖๑°
๔๘	๑๒.๔๗๙๗๒°	๑๐๒.๑๑๒๕๘°
๔๙	๑๒.๔๗๙๖๘°	๑๐๒.๑๑๒๖๖°
๕๐	๑๒.๔๗๙๖๕°	๑๐๒.๑๑๒๖๗°
๕๑	๑๒.๔๗๙๖๖°	๑๐๒.๑๑๒๖๖°
๕๒	๑๒.๔๗๙๖๙°	๑๐๒.๑๑๒๖๑°
๕๓	๑๒.๔๗๙๗๖°	๑๐๒.๑๑๒๕๗°
๕๔	๑๒.๔๗๙๘๖°	๑๐๒.๑๑๒๕๐°
๕๕	๑๒.๔๗๙๙๘°	๑๐๒.๑๑๒๖๗°
๕๖	๑๒.๔๗๙๙๗°	๑๐๒.๑๑๒๕๕°
๕๗	๑๒.๔๗๙๙๖°	๑๐๒.๑๑๒๖๐°
๕๘	๑๒.๔๗๙๙๖°	๑๐๒.๑๑๒๕๕°
๕๙	๑๒.๔๗๙๙๘°	๑๐๒.๑๑๒๖๓°
๖๐	๑๒.๔๘๐๐๓°	๑๐๒.๑๑๒๕๙°
๖๑	๑๒.๔๘๐๐๙°	๑๐๒.๑๑๒๖๖°
๖๒	๑๒.๔๘๐๑๕°	๑๐๒.๑๑๒๖๑°
๖๓	๑๒.๔๘๐๒๑°	๑๐๒.๑๑๒๕๗°
๖๔	๑๒.๔๘๐๒๕°	๑๐๒.๑๑๒๕๓°
๖๕	๑๒.๔๘๐๓๑°	๑๐๒.๑๑๒๕๗°
๖๖	๑๒.๔๘๐๓๖°	๑๐๒.๑๑๒๖๑°
๖๗	๑๒.๔๘๐๔๑°	๑๐๒.๑๑๒๖๖°
๖๘	๑๒.๔๘๐๔๖°	๑๐๒.๑๑๒๖๑°
๖๙	๑๒.๔๘๐๕๑°	๑๐๒.๑๑๒๖๖°
๗๐	๑๒.๔๘๐๕๖°	๑๐๒.๑๑๒๖๑°
๗๑	๑๒.๔๘๐๖๑°	๑๐๒.๑๑๒๖๖°
๗๒	๑๒.๔๘๐๖๖°	๑๐๒.๑๑๒๖๑°
๗๓	๑๒.๔๘๐๗๑°	๑๐๒.๑๑๒๖๖°
๗๔	๑๒.๔๘๐๗๖°	๑๐๒.๑๑๒๖๑°
๗๕	๑๒.๔๘๐๘๑°	๑๐๒.๑๑๒๖๖°
๗๖	๑๒.๔๘๐๘๖°	๑๐๒.๑๑๒๖๑°
๗๗	๑๒.๔๘๐๙๑°	๑๐๒.๑๑๒๖๖°
๗๘	๑๒.๔๘๐๙๖°	๑๐๒.๑๑๒๖๑°
๗๙	๑๒.๔๘๑๐๑°	๑๐๒.๑๑๒๖๖°
๘๐	๑๒.๔๘๑๐๖°	๑๐๒.๑๑๒๖๑°
๘๑	๑๒.๔๘๑๑๑°	๑๐๒.๑๑๒๖๖°
๘๒	๑๒.๔๘๑๑๖°	๑๐๒.๑๑๒๖๑°
๘๓	๑๒.๔๘๑๒๑°	๑๐๒.๑๑๒๖๖°
๘๔	๑๒.๔๘๑๒๖°	๑๐๒.๑๑๒๖๑°
๘๕	๑๒.๔๘๑๓๑°	๑๐๒.๑๑๒๖๖°

พิกัดภูมิศาสตร์ แผนที่หมายเลข ๙/๑๐ (ต่อ)

จุดที่	ละติจูดเหนือ	ลองจิจูดตะวันออก
๙๑	๑๒.๔๗๗๙๖°	๑๐๒.๑๒๓๕๙°
๙๒	๑๒.๔๗๘๐๕°	๑๐๒.๑๒๒๗๕°
๙๓	๑๒.๔๗๘๘๓°	๑๐๒.๑๒๒๓๐°
๙๔	๑๒.๔๗๙๓๕°	๑๐๒.๑๒๑๕๕°
๙๕	๑๒.๔๗๙๗๖°	๑๐๒.๑๒๐๖๕°
๙๖	๑๒.๔๗๙๗๘°	๑๐๒.๑๑๙๘๕°
๙๗	๑๒.๔๗๙๕๕°	๑๐๒.๑๑๘๙๕°
๙๘	๑๒.๔๗๘๘๓°	๑๐๒.๑๑๗๒๒°
๙๙	๑๒.๔๗๘๘๑°	๑๐๒.๑๑๖๔๖°
๑๐๐	๑๒.๔๘๐๕๑°	๑๐๒.๑๑๓๙๕°
๑๐๑	๑๒.๔๘๑๕๐°	๑๐๒.๑๑๑๙๕°
๑๐๒	๑๒.๔๘๑๖๕°	๑๐๒.๑๑๑๓๙°
๑๐๓	๑๒.๔๘๑๖๐°	๑๐๒.๑๐๘๕๕°
๑๐๔	๑๒.๔๘๑๘๐°	๑๐๒.๑๐๗๑๕°
๑๐๕	๑๒.๔๘๒๒๗°	๑๐๒.๑๐๖๕๘°
๑๐๖	๑๒.๔๘๒๘๑°	๑๐๒.๑๐๖๓๓°
๑๐๗	๑๒.๔๘๔๑๘°	๑๐๒.๑๐๖๑๐°
๑๐๘	๑๒.๔๘๔๙๙°	๑๐๒.๑๐๖๑๓°
๑๐๙	๑๒.๔๘๖๙๗°	๑๐๒.๑๐๖๙๓°
๑๑๐	๑๒.๔๘๘๖๑°	๑๐๒.๑๐๖๕๓°
๑๑๑	๑๒.๔๘๙๕๑°	๑๐๒.๑๐๕๙๓°
๑๑๒	๑๒.๔๙๐๖๕°	๑๐๒.๑๐๔๗๙°
๑๑๓	๑๒.๔๙๔๐๕°	๑๐๒.๑๐๓๑๐°
๑๑๔	๑๒.๔๙๓๗๘°	๑๐๒.๑๐๑๙๓°
๑๑๕	๑๒.๔๙๑๙๓°	๑๐๒.๑๐๑๖๘°
๑๑๖	๑๒.๔๙๐๕๕°	๑๐๒.๑๐๑๘๘°
๑๑๗	๑๒.๔๙๐๓๐°	๑๐๒.๑๐๓๕๖°
๑๑๘	๑๒.๔๙๐๘๐°	๑๐๒.๑๐๓๙๑°
๑๑๙	๑๒.๔๙๒๖๐°	๑๐๒.๑๐๒๘๕°
๑๒๐	๑๒.๔๙๓๗๗°	๑๐๒.๑๐๒๗๕°
๑๒๑	๑๒.๔๙๔๙๙°	๑๐๒.๑๐๑๓๑°
๑๒๒	๑๒.๔๙๖๑๒°	๑๐๒.๑๐๐๒๕°
๑๒๓	๑๒.๔๙๖๕๖°	๑๐๒.๐๙๘๕๕°
๑๒๔	๑๒.๔๙๗๑๓°	๑๐๒.๐๙๗๒๕°

พิกัดภูมิศาสตร์ แผนที่หมายเลข ๙/๑๐

จุดที่	ละติจูดเหนือ	ลองจิจูดตะวันออก
๑	๑๒° ๒๙.๗๔๕'	๑๐๒° ๕.๔๗๕'
๒	๑๒° ๒๙.๖๒๕'	๑๐๒° ๕.๖๗๑'
๓	๑๒° ๒๙.๖๔๕'	๑๐๒° ๕.๙๐๓'
๔	๑๒° ๒๙.๕๐๙'	๑๐๒° ๕.๙๕๕'
๕	๑๒° ๒๙.๓๑๖'	๑๐๒° ๖.๑๔๘'
๖	๑๒° ๒๙.๒๘๖'	๑๐๒° ๖.๒๙๘'
๗	๑๒° ๒๙.๒๔๘'	๑๐๒° ๖.๓๑๒'
๘	๑๒° ๒๙.๑๖๘'	๑๐๒° ๖.๒๙๕'
๙	๑๒° ๒๙.๑๑๗'	๑๐๒° ๖.๒๖๕'
๑๐	๑๒° ๒๙.๐๓๘'	๑๐๒° ๖.๒๗๑'
๑๑	๑๒° ๒๘.๙๕๖'	๑๐๒° ๖.๒๘๙'
๑๒	๑๒° ๒๘.๙๑๘'	๑๐๒° ๖.๓๓๕'
๑๓	๑๒° ๒๘.๘๘๘'	๑๐๒° ๖.๓๒๒'
๑๔	๑๒° ๒๘.๘๐๙'	๑๐๒° ๖.๒๖๘'
๑๕	๑๒° ๒๘.๗๖๗'	๑๐๒° ๖.๒๘๘'
๑๖	๑๒° ๒๘.๗๗๑'	๑๐๒° ๖.๓๗๒'
๑๗	๑๒° ๒๘.๗๕๕'	๑๐๒° ๖.๔๑๘'
๑๘	๑๒° ๒๘.๗๓๖'	๑๐๒° ๖.๔๓๙'
๑๙	๑๒° ๒๘.๖๖๐'	๑๐๒° ๖.๔๘๓'
๒๐	๑๒° ๒๘.๕๘๗'	๑๐๒° ๖.๕๓๖'
๒๑	๑๒° ๒๘.๕๖๗'	๑๐๒° ๖.๕๓๕'
๒๒	๑๒° ๒๘.๔๔๙'	๑๐๒° ๖.๕๘๗'
๒๓	๑๒° ๒๘.๔๑๘'	๑๐๒° ๖.๖๐๘'
๒๔	๑๒° ๒๘.๓๘๙'	๑๐๒° ๖.๖๔๗'
๒๕	๑๒° ๒๘.๓๘๐'	๑๐๒° ๖.๖๗๗'
๒๖	๑๒° ๒๘.๓๖๗'	๑๐๒° ๖.๖๘๑'
๒๗	๑๒° ๒๘.๓๕๕'	๑๐๒° ๖.๗๐๓'
๒๘	๑๒° ๒๘.๓๗๕'	๑๐๒° ๖.๗๐๗'
๒๙	๑๒° ๒๘.๔๑๒'	๑๐๒° ๖.๖๕๙'
๓๐	๑๒° ๒๘.๔๒๘'	๑๐๒° ๖.๖๓๑'
๓๑	๑๒° ๒๘.๕๕๘'	๑๐๒° ๖.๕๖๓'
๓๒	๑๒° ๒๘.๗๐๖'	๑๐๒° ๖.๔๙๔'
๓๓	๑๒° ๒๘.๗๕๒'	๑๐๒° ๖.๔๖๘'
๓๔	๑๒° ๒๘.๗๙๗'	๑๐๒° ๖.๔๑๓'
๓๕	๑๒° ๒๘.๘๐๓'	๑๐๒° ๖.๓๗๑'
๓๖	๑๒° ๒๘.๗๙๔'	๑๐๒° ๖.๓๓๕'
๓๗	๑๒° ๒๘.๘๐๘'	๑๐๒° ๖.๓๐๓'
๓๘	๑๒° ๒๘.๘๓๕'	๑๐๒° ๖.๒๙๘'
๓๙	๑๒° ๒๘.๘๕๐'	๑๐๒° ๖.๓๑๓'
๔๐	๑๒° ๒๘.๘๖๐'	๑๐๒° ๖.๓๕๖'
๔๑	๑๒° ๒๘.๘๒๖'	๑๐๒° ๖.๔๕๗'
๔๒	๑๒° ๒๘.๘๑๘'	๑๐๒° ๖.๔๙๘'
๔๓	๑๒° ๒๘.๘๒๕'	๑๐๒° ๖.๖๙๙'
๔๔	๑๒° ๒๘.๘๒๐'	๑๐๒° ๖.๗๒๐'
๔๕	๑๒° ๒๘.๘๒๔'	๑๐๒° ๖.๗๓๐'

จุดที่	ละติจูดเหนือ	ลองจิจูดตะวันออก
๔๖	๑๒° ๒๘.๘๑๒'	๑๐๒° ๖.๗๕๘'
๔๗	๑๒° ๒๘.๗๙๖'	๑๐๒° ๖.๗๖๙'
๔๘	๑๒° ๒๘.๗๒๔'	๑๐๒° ๖.๘๘๘'
๔๙	๑๒° ๒๘.๖๙๗'	๑๐๒° ๖.๙๖๔'
๕๐	๑๒° ๒๘.๖๗๗'	๑๐๒° ๗.๐๐๕'
๕๑	๑๒° ๒๘.๖๗๘'	๑๐๒° ๗.๑๐๒'
๕๒	๑๒° ๒๘.๖๘๖'	๑๐๒° ๗.๑๑๗'
๕๓	๑๒° ๒๘.๖๙๖'	๑๐๒° ๗.๑๘๓'
๕๔	๑๒° ๒๘.๗๒๖'	๑๐๒° ๗.๒๕๒'
๕๕	๑๒° ๒๘.๖๖๑'	๑๐๒° ๗.๓๖๑'
๕๖	๑๒° ๒๘.๖๖๗'	๑๐๒° ๗.๔๘๕'
๕๗	๑๒° ๒๘.๗๐๒'	๑๐๒° ๗.๕๖๑'
๕๘	๑๒° ๒๘.๗๓๘'	๑๐๒° ๗.๕๕๑'
๕๙	๑๒° ๒๘.๗๙๓'	๑๐๒° ๗.๕๘๕'
๖๐	๑๒° ๒๘.๘๓๒'	๑๐๒° ๗.๕๕๕'
๖๑	๑๒° ๒๘.๘๕๖'	๑๐๒° ๗.๕๗๖'
๖๒	๑๒° ๒๘.๘๓๕'	๑๐๒° ๗.๖๘๑'
๖๓	๑๒° ๒๘.๘๕๑'	๑๐๒° ๗.๗๒๓'
๖๔	๑๒° ๒๘.๘๒๗'	๑๐๒° ๗.๗๕๙'
๖๕	๑๒° ๒๘.๘๕๓'	๑๐๒° ๗.๗๘๗'
๖๖	๑๒° ๒๘.๘๐๕'	๑๐๒° ๗.๘๘๘'
๖๗	๑๒° ๒๘.๘๕๘'	๑๐๒° ๗.๙๘๙'
๖๘	๑๒° ๒๘.๘๕๒'	๑๐๒° ๘.๐๘๘'
๖๙	๑๒° ๒๘.๘๖๓'	๑๐๒° ๘.๑๕๓'
๗๐	๑๒° ๒๘.๙๐๕'	๑๐๒° ๘.๒๓๖'
๗๑	๑๒° ๒๘.๙๓๕'	๑๐๒° ๘.๒๖๔'
๗๒	๑๒° ๒๘.๙๗๕'	๑๐๒° ๘.๒๗๕'
๗๓	๑๒° ๒๘.๙๕๕'	๑๐๒° ๘.๓๓๙'
๗๔	๑๒° ๒๘.๙๘๕'	๑๐๒° ๘.๓๕๗'
๗๕	๑๒° ๒๙.๐๐๗'	๑๐๒° ๘.๓๐๐'
๗๖	๑๒° ๒๘.๙๙๕'	๑๐๒° ๘.๒๓๓'
๗๗	๑๒° ๒๘.๙๔๙'	๑๐๒° ๘.๒๒๖'
๗๘	๑๒° ๒๘.๙๑๘'	๑๐๒° ๘.๑๘๕'
๗๙	๑๒° ๒๘.๙๐๓'	๑๐๒° ๘.๑๑๑'
๘๐	๑๒° ๒๘.๙๑๐'	๑๐๒° ๘.๐๗๕'
๘๑	๑๒° ๒๘.๘๙๒'	๑๐๒° ๘.๐๑๐'
๘๒	๑๒° ๒๘.๘๗๑'	๑๐๒° ๘.๐๑๖'
๘๓	๑๒° ๒๘.๘๒๖'	๑๐๒° ๗.๙๐๘'
๘๔	๑๒° ๒๘.๙๐๓'	๑๐๒° ๗.๗๙๕'
๘๕	๑๒° ๒๘.๘๖๗'	๑๐๒° ๗.๗๐๗'
๘๖	๑๒° ๒๘.๘๗๕'	๑๐๒° ๗.๖๓๖'
๘๗	๑๒° ๒๘.๘๙๐'	๑๐๒° ๗.๕๘๓'
๘๘	๑๒° ๒๘.๘๕๒'	๑๐๒° ๗.๔๙๖'
๘๙	๑๒° ๒๘.๗๐๓'	๑๐๒° ๗.๔๖๙'

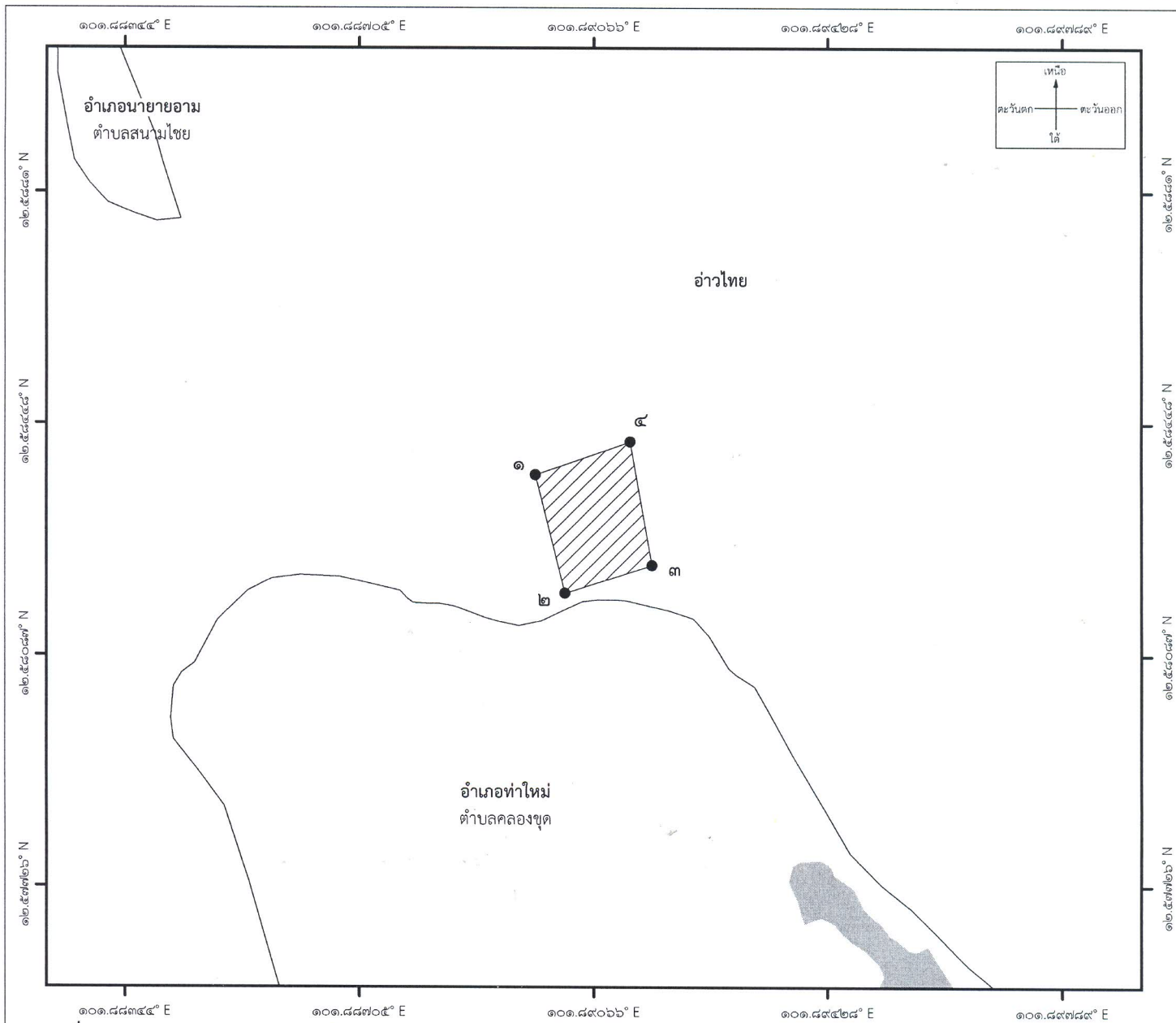
จุดที่	ละติจูดเหนือ	ลองจิจูดตะวันออก
๙๑	๑๒° ๒๘.๖๗๘'	๑๐๒° ๗.๔๑๖'
๙๒	๑๒° ๒๘.๖๘๒'	๑๐๒° ๗.๓๖๕'
๙๓	๑๒° ๒๘.๗๓๐'	๑๐๒° ๗.๓๓๘'
๙๔	๑๒° ๒๘.๗๖๑'	๑๐๒° ๗.๒๙๓'
๙๕	๑๒° ๒๘.๗๘๖'	๑๐๒° ๗.๒๓๙'
๙๖	๑๒° ๒๘.๗๘๗'	๑๐๒° ๗.๑๙๑'
๙๗	๑๒° ๒๘.๗๗๓'	๑๐๒° ๗.๑๓๗'
๙๘	๑๒° ๒๘.๗๓๐'	๑๐๒° ๗.๐๓๓'
๙๙	๑๒° ๒๘.๗๓๕'	๑๐๒° ๖.๙๘๘'
๑๐๐	๑๒° ๒๘.๘๓๑'	๑๐๒° ๖.๘๓๗'
๑๐๑	๑๒° ๒๘.๘๙๐'	๑๐๒° ๖.๗๑๗'
๑๐๒	๑๒° ๒๘.๘๙๙'	๑๐๒° ๖.๖๘๕'
๑๐๓	๑๒° ๒๘.๘๙๗'	๑๐๒° ๖.๕๐๘'
๑๐๔	๑๒° ๒๘.๙๐๙'	๑๐๒° ๖.๔๒๙'
๑๐๕	๑๒° ๒๘.๙๓๖'	๑๐๒° ๖.๓๙๕'
๑๐๖	๑๒° ๒๘.๙๖๙'	๑๐๒° ๖.๓๘๐'
๑๐๗	๑๒° ๒๙.๐๕๑'	๑๐๒° ๖.๓๖๖'
๑๐๘	๑๒° ๒๙.๑๐๐'	๑๐๒° ๖.๓๖๘'
๑๐๙	๑๒° ๒๙.๒๑๙'	๑๐๒° ๖.๔๑๖'
๑๑๐	๑๒° ๒๙.๓๑๗'	๑๐๒° ๖.๓๘๖'
๑๑๑	๑๒° ๒๙.๓๗๑'	๑๐๒° ๖.๓๕๖'
๑๑๒	๑๒° ๒๙.๔๓๙'	๑๐๒° ๖.๒๘๗'
๑๑๓	๑๒° ๒๙.๖๔๓'	๑๐๒° ๖.๑๘๖'
๑๑๔	๑๒° ๒๙.๖๒๗'	๑๐๒° ๖.๑๑๖'
๑๑๕	๑๒° ๒๙.๕๕๖'	๑๐๒° ๖.๑๐๑'
๑๑๖	๑๒° ๒๙.๔๒๗'	๑๐๒° ๖.๑๑๓'
๑๑๗	๑๒° ๒๙.๔๑๘'	๑๐๒° ๖.๒๑๔'
๑๑๘	๑๒° ๒๙.๔๔๘'	๑๐๒° ๖.๒๓๕'
๑๑๙	๑๒° ๒๙.๕๕๖'	๑๐๒° ๖.๑๗๑'
๑๒๐	๑๒° ๒๙.๖๒๖'	๑๐๒° ๖.๑๖๕'
๑๒๑	๑๒° ๒๙.๗๐๐'	๑๐๒° ๖.๐๗๙'
๑๒๒	๑๒° ๒๙.๗๖๗'	๑๐๒° ๖.๐๑๕'
๑๒๓	๑๒° ๒๙.๗๙๔'	๑๐๒° ๕.๙๑๓'
๑๒๔	๑๒° ๒๙.๘๒๘'	๑๐๒° ๕.๘๓๕'

แผนที่ท้ายประกาศคณะกรรมการประมงประจำจังหวัดจันทบุรี
เรื่อง กำหนดเขตเพาะเลี้ยงสัตว์น้ำสำหรับกิจการการเพาะเลี้ยงสัตว์น้ำควบคุมในที่จับสัตว์น้ำ ซึ่งเป็นสาธารณสมบัติของแผ่นดิน
ประเภท การเพาะเลี้ยงสัตว์น้ำในกระชัง และการเพาะเลี้ยงหอยทะเล พ.ศ. ๒๕๖๓

มาตราส่วน ๑ : ๑๐,๐๐๐



แผนที่หมายเลข ๑๐/๑๐



เครื่องหมาย

- จุดที่กำหนด
- ▨ เขตเพาะเลี้ยงสัตว์น้ำ
- เขตอนุรักษ์พื้นที่ป่าชายเลน ตามมติคณะรัฐมนตรี
ที่มา : สำนักบริหารจัดการทรัพยากรทางทะเลและชายฝั่งที่ ๑
- เขตจังหวัด

พิกัดภูมิศาสตร์

ตามเอกสารแนบ

เนื้อที่ ๒๑.๔๐ ไร่

Datum : WGS1984

(นายวิเชียร วรสายัณห์)
ประมงจังหวัดจันทบุรี

(นายวิฑูรช์ ศรีนาม)
ผู้ว่าราชการจังหวัดจันทบุรี

ประธานกรรมการประมงประจำจังหวัดจันทบุรี

พิกัดภูมิศาสตร์ แผนที่หมายเลข ๑๐/๑๐

จุดที่	ละติจูดเหนือ	ลองจิจูดตะวันออก
๑	๑๒.๕๘๓๖๘°	๑๐๑.๘๘๙๗๖°
๒	๑๒.๕๘๑๘๓°	๑๐๑.๘๙๐๒๑°
๓	๑๒.๕๘๒๒๖°	๑๐๑.๘๙๑๕๖°
๔	๑๒.๕๘๔๑๙°	๑๐๑.๘๙๑๒๓°

พิกัดภูมิศาสตร์ แผนที่หมายเลข ๑๐/๑๐

จุดที่	ละติจูดเหนือ	ลองจิจูดตะวันออก
๑	๑๒° ๓๕.๐๒๑'	๑๐๑° ๕๓.๓๘๖'
๒	๑๒° ๓๔.๙๑๐'	๑๐๑° ๕๓.๔๑๓'
๓	๑๒° ๓๔.๙๓๖'	๑๐๑° ๕๓.๔๙๔'
๔	๑๒° ๓๕.๐๕๒'	๑๐๑° ๕๓.๔๗๔'