

ประกาศคณะกรรมการประมงประจำจังหวัดจันทบุรี

เรื่อง กำหนดพื้นที่ทำการประมง และเงื่อนไขอื่นที่ห้ามใช้ทำการประมงแมงกะพรุน
ในที่จับสัตว์น้ำเขตทะเลชายฝั่งของจังหวัดจันทบุรี

พ.ศ. ๒๕๖๓

โดยที่สภาพอากาศของจังหวัดจันทบุรี อยู่ภายใต้อิทธิพลของลมมรสุมตะวันออกเฉียงเหนือ และลมมรสุมตะวันตกเฉียงใต้ ส่งผลต่อความแปรหลายและความชุกชุมของสัตว์น้ำประเภทแมงกะพรุน เป็นจำนวนมากในช่วงเดือนพฤษภาคมถึงเดือนตุลาคม ประกอบกับประกาศกระทรวงเกษตรและสหกรณ์ เรื่อง กำหนดเครื่องมือทำการประมง วิธีการทำการประมง และพื้นที่ทำการประมง ที่ห้ามทำการประมง ในที่จับสัตว์น้ำเขตทะเลชายฝั่ง (ฉบับที่ ๒) พ.ศ. ๒๕๖๒ ลงวันที่ ๘ พฤศจิกายน ๒๕๖๒ ข้อ ๒ (๑) ได้กำหนดเป็นข้อยกเว้นให้ทำการประมงด้วยเครื่องมืออวนลากทุกชนิดที่ใช้ประกอบเรือประมง ทำการประมงแมงกะพรุนในที่จับสัตว์น้ำเขตทะเลชายฝั่งได้ ภายใต้เงื่อนไข ดังนี้

(ก) อวนต้องมีชั้นเดียว โดยมีขนาดช่องตาอวนตลอดทั้งผืนไม่ต่ำกว่า ๑๐ เซนติเมตร คานถ่างมีความยาวไม่เกิน ๘ เมตร และต้องมีทุ่นสำหรับพยุงอวน ตามรูปแบบท้ายประกาศ

(ข) ใช้อวนในการทำการประมงได้ไม่เกิน ๑ ปาก

(ค) เรือประมงต้องมีขนาดต่ำกว่า ๑๐ ตันกรอส หรือเป็นเรือประมงที่อธิบดีกรมประมง ได้อนุญาตให้ทำการประมงพื้นบ้านตามมาตรา ๑๗๔ แห่งพระราชกำหนดการประมง พ.ศ. ๒๕๕๘

(ง) ให้ทำการประมงได้ตามพื้นที่และเงื่อนไขอื่นที่คณะกรรมการประมงประจำจังหวัด ประกาศกำหนด

(จ) ปริมาณของแมงกะพรุนที่ได้จากการทำการประมง ต้องมีปริมาณไม่น้อยกว่าร้อยละเก้าสิบ ของปริมาณสัตว์น้ำที่ได้จากการทำการประมงทั้งหมด

(ฉ) ต้องทำการประมงนอกเขตระยะ ๑,๐๐๐ เมตร นับจากขอบน้ำตามแนวชายฝั่ง ขณะทำการประมง และเมื่อทำการประมงเสร็จแล้วหากถูงอวนยังอยู่ในน้ำให้ทำการมัดปากอวน หรือให้ทำการถอดคานถ่างออกจากอวน ก่อนเข้าระยะ ๑,๐๐๐ เมตร จากขอบน้ำตามแนวชายฝั่ง

อาศัยอำนาจตามความในมาตรา ๒๘ วรรคหนึ่ง (๓) และวรรคสอง มาตรา ๗๑ (๑) แห่งพระราชกำหนดการประมง พ.ศ. ๒๕๕๘ ประกอบกับความในข้อ ๒ (๑) (ง) ของประกาศ กระทรวงเกษตรและสหกรณ์ เรื่อง กำหนดเครื่องมือทำการประมง วิธีการทำการประมง และพื้นที่ ทำการประมง ที่ห้ามทำการประมงในที่จับสัตว์น้ำเขตทะเลชายฝั่ง (ฉบับที่ ๒) พ.ศ. ๒๕๖๒ ลงวันที่ ๘ พฤศจิกายน ๒๕๖๒ และเป็นกรณีที่มีเหตุฉุกเฉินหรือมีความจำเป็นเร่งด่วน คณะกรรมการประมง ประจำจังหวัดจันทบุรีจึงออกประกาศกำหนดพื้นที่ทำการประมง และเงื่อนไขอื่นที่ห้ามใช้ทำการประมง ในเขตทะเลชายฝั่งของจังหวัดจันทบุรีไว้ ดังต่อไปนี้

(๑) ทำการประมงในที่จับสัตว์น้ำเขตทะเลชายฝั่ง ในพื้นที่จุดพิกัดที่ปรากฏตามแผนที่แสดงแนวเขตบริเวณที่กำหนดแนบท้ายประกาศหมายเลข ๑/๓ - ๓/๓

(๒) ทำการประมงในระยะเวลาตั้งแต่ เดือนพฤษภาคม ถึง เดือนตุลาคม

(๓) ทำการประมงในระยะเวลาตั้งแต่ เวลา ๐๖.๐๐ นาฬิกา ถึงเวลา ๑๘.๐๐ นาฬิกา

ข้อ ๒ ประกาศนี้ให้ใช้บังคับตั้งแต่วันถัดจากวันประกาศในราชกิจจานุเบกษาเป็นต้นไป
ถึงวันที่ ๓๑ ตุลาคม ๒๕๖๔

ประกาศ ณ วันที่ ๑๙ มิถุนายน พ.ศ. ๒๕๖๓

วิฑูรช์ ศรีนาม

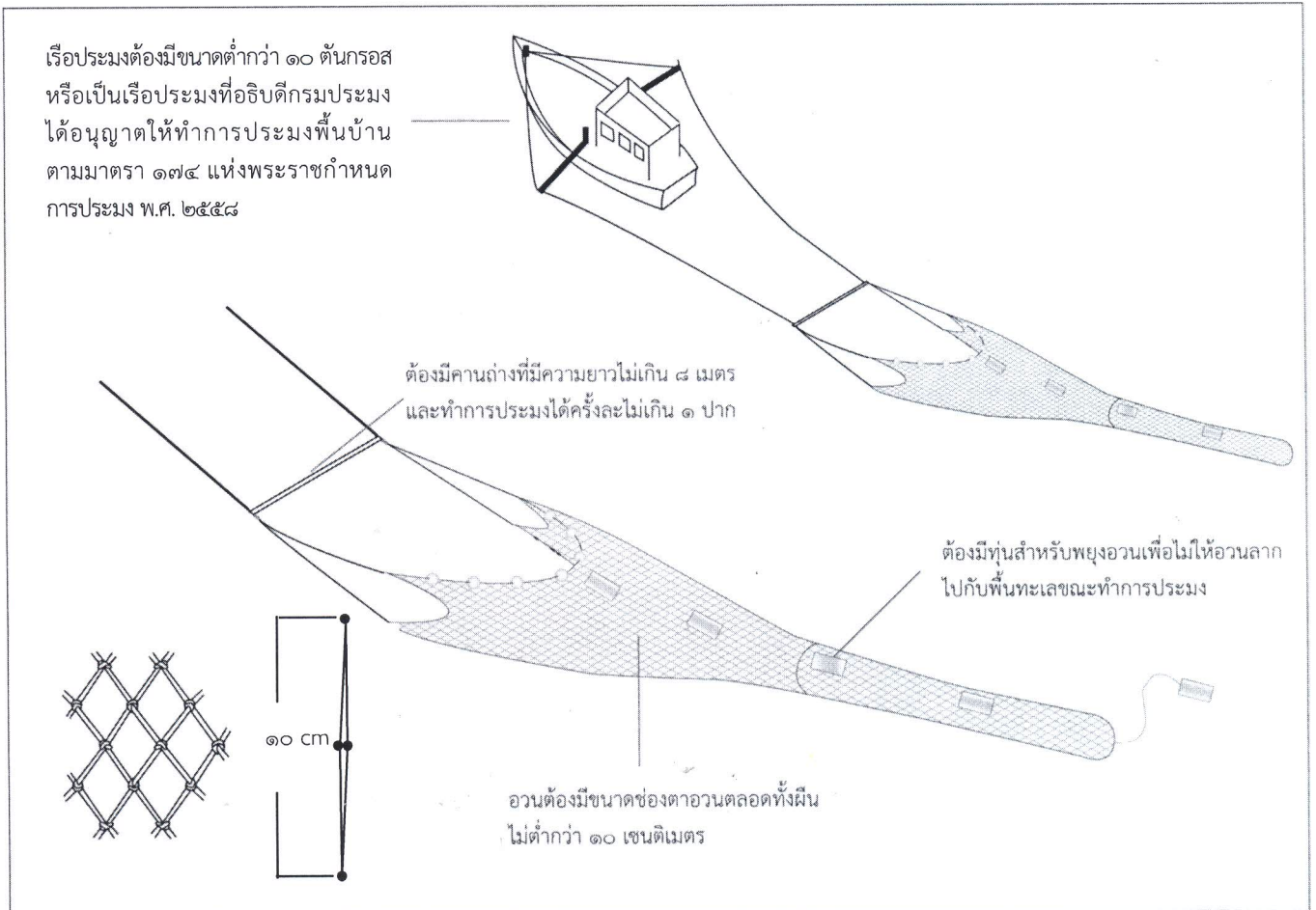
ผู้ว่าราชการจังหวัดจันทบุรี

ประธานกรรมการประมงประจำจังหวัดจันทบุรี

รูปแบบของเครื่องมืออวนจับแมงกะพรุน
แนบท้ายประกาศคณะกรรมการประมงประจำจังหวัดจันทบุรี
เรื่อง กำหนดพื้นที่ทำการประมง และเงื่อนไขอื่นที่ห้ามใช้ทำการประมงแมงกะพรุน
ในที่จับสัตว์น้ำเขตทะเลชายฝั่งของจังหวัดจันทบุรี
พ.ศ. ๒๕๖๓

รูปแบบของเครื่องมืออวนจับแมงกะพรุน

๑. อวนมีชั้นเดียวและมีขนาดช่องตาอวนตลอดทั้งผืนไม่ต่ำกว่า ๑๐ เซนติเมตร
๒. คานถ่างมีความยาวไม่เกิน ๘ เมตร และทำการประมงได้ครั้งละไม่เกิน ๑ ปาก
๓. มีทุ่นสำหรับพยุงอวนเพื่อไม่ให้อวนลากไปกับพื้นทะเลขณะทำการประมง

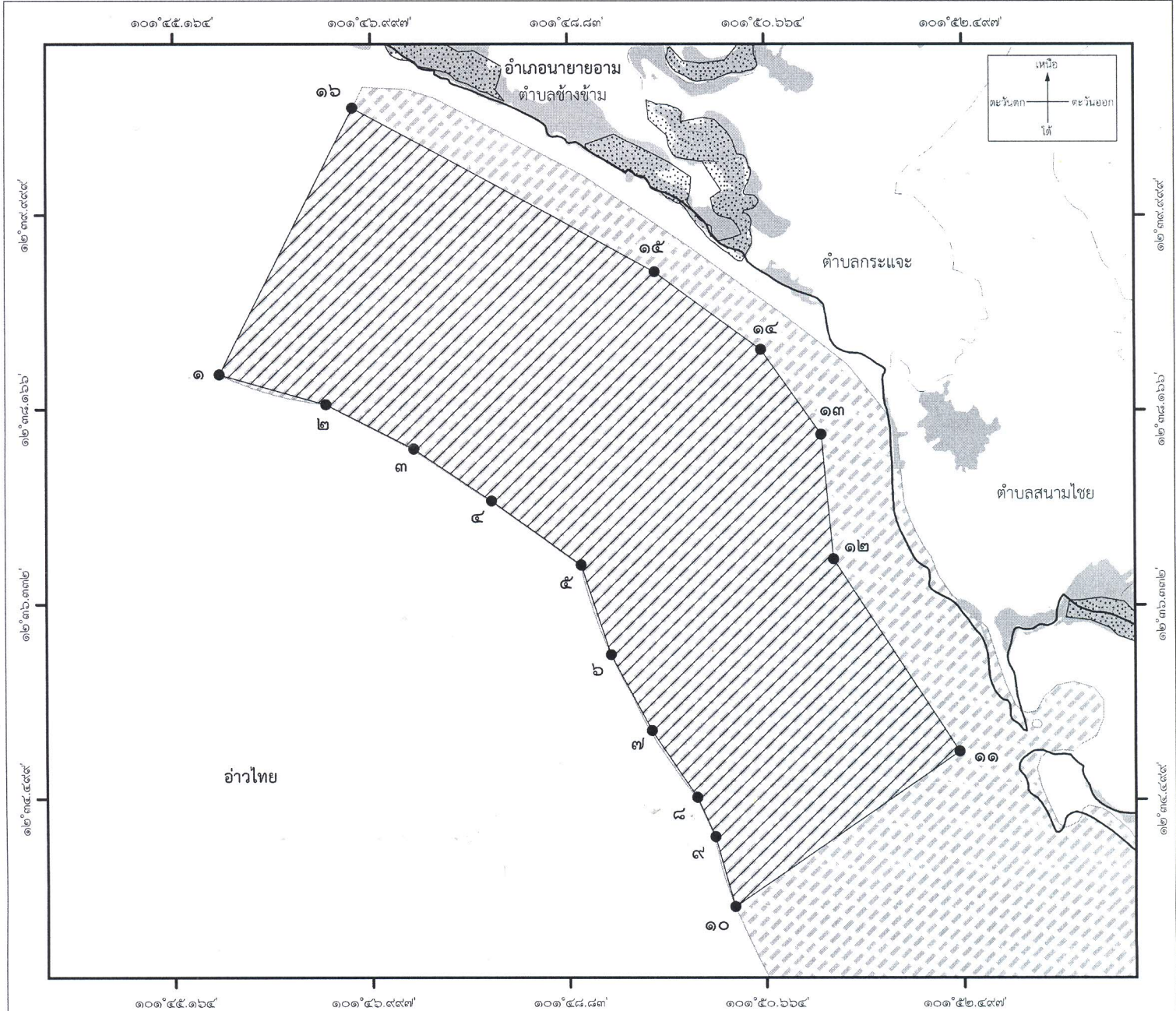


แผนที่ท้ายประกาศคณะกรรมการประมงประจำจังหวัดจันทบุรี
เรื่อง กำหนดพื้นที่ทำการประมง และเงื่อนไขอื่นที่ห้ามใช้ทำการประมงแมงกะพรุน
ในที่จับสัตว์น้ำเขตทะเลชายฝั่งของจังหวัดจันทบุรี พ.ศ. ๒๕๖๓

มาตราส่วน ๑ : ๑๐๐,๐๐๐



แผนที่หมายเลข ๑/๓



เครื่องหมาย

- จุดที่กำหนด
- พื้นที่ให้ใช้เครื่องมือทำการประมง เมื่อวันที่ ๔๑,๘๑๙.๙๒ ไร่
- เขตอนุรักษ์พื้นที่ป่าชายเลน ตามมติคณะรัฐมนตรี
ที่มา : สำนักบริหารจัดการทรัพยากรทางทะเลและชายฝั่งที่ ๑
- ป่าสงวนแห่งชาติป่าคู้กระเบนและป่าอ่าวแฉกหนุ
ที่มา : สำนักบริหารจัดการทรัพยากรทางทะเลและชายฝั่งที่ ๑
- เขตทะเลชายฝั่ง ที่มา : สำนักงานประมงจังหวัดจันทบุรี
- - - - - เขตตำบล
- — — — — เขตจังหวัด

พิกัดภูมิศาสตร์

ตามเอกสารแนบ

(นายวิเชียร วรสายัณห์)
ประมงจังหวัดจันทบุรี

(นายวิฑูรช์ ศรีนาม)
ผู้ว่าราชการจังหวัดจันทบุรี

ประธานกรรมการประมงประจำจังหวัดจันทบุรี

Datum : WGS1984

พิกัดภูมิศาสตร์ แผนที่หมายเลข ๑/๓

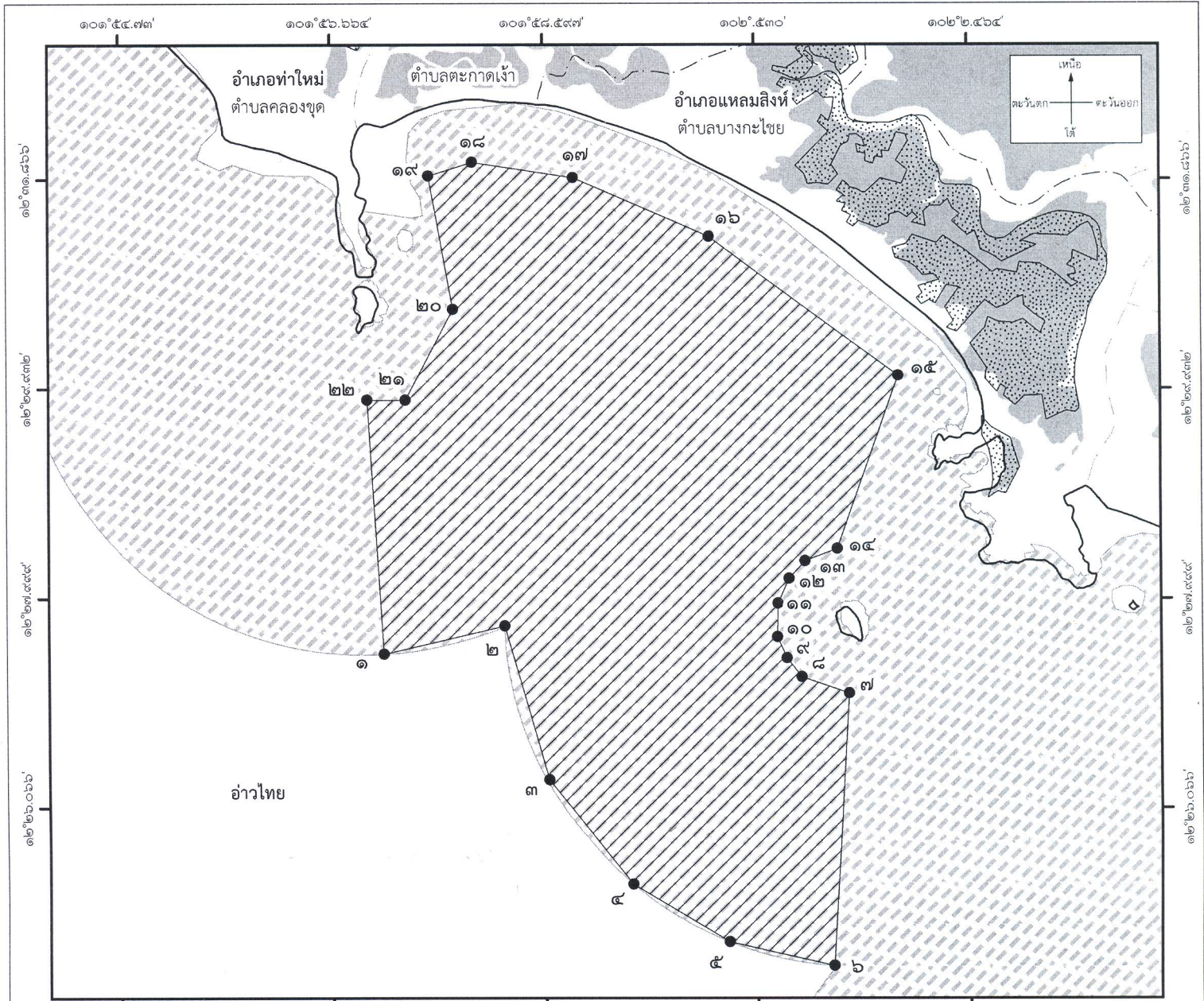
จุดที่	ละติจูดเหนือ	ลองจิจูดตะวันออก
๑	๑๒° ๓๘.๔๙๓'	๑๐๑° ๔๕.๕๙๓'
๒	๑๒° ๓๘.๒๑๒'	๑๐๑° ๔๖.๕๗๙'
๓	๑๒° ๓๗.๗๙๖'	๑๐๑° ๔๗.๓๙๒'
๔	๑๒° ๓๗.๓๐๔'	๑๐๑° ๔๘.๑๑๔'
๕	๑๒° ๓๖.๗๐๑'	๑๐๑° ๔๘.๙๔๘'
๖	๑๒° ๓๕.๘๕๘'	๑๐๑° ๔๙.๒๒๓'
๗	๑๒° ๓๕.๑๔๐'	๑๐๑° ๔๙.๖๐๔'
๘	๑๒° ๓๔.๕๑๑'	๑๐๑° ๕๐.๐๒๔'
๙	๑๒° ๓๔.๑๔๑'	๑๐๑° ๕๐.๑๙๒'
๑๐	๑๒° ๓๓.๔๘๑'	๑๐๑° ๕๐.๓๗๔'
๑๑	๑๒° ๓๔.๙๔๘'	๑๐๑° ๕๑.๔๖๐'
๑๒	๑๒° ๓๖.๗๕๘'	๑๐๑° ๕๑.๒๙๗'
๑๓	๑๒° ๓๗.๙๓๒'	๑๐๑° ๕๑.๑๘๕'
๑๔	๑๒° ๓๘.๗๒๙'	๑๐๑° ๕๐.๖๒๙'
๑๕	๑๒° ๓๙.๔๖๘'	๑๐๑° ๔๙.๖๔๑'
๑๖	๑๒° ๔๑.๐๐๘'	๑๐๑° ๔๖.๘๓๑'

แผนที่ท้ายประกาศคณะกรรมการประมงประจำจังหวัดจันทบุรี
เรื่อง กำหนดพื้นที่ทำการประมง และเงื่อนไขอื่นที่ห้ามใช้ทำการประมงแมงกะพรุน
ในที่จับสัตว์น้ำเขตทะเลชายฝั่งของจังหวัดจันทบุรี พ.ศ. ๒๕๖๓

มาตราส่วน ๑ : ๑๐๐,๐๐๐



แผนที่หมายเลข ๒/๓



เครื่องหมาย

- จุดที่กำหนด
- พื้นที่ให้ใช้เครื่องมือทำการประมง เนื้อที่ ๔๖,๔๔๙.๖๓ ไร่
- เขตอนุรักษ์พื้นที่ป่าชายเลน ตามมติคณะรัฐมนตรี
ที่มา : สำนักบริหารจัดการทรัพยากรทางทะเลและชายฝั่งที่ ๑
- ป่าสงวนแห่งชาติป่าคู้กระเบนและป่าอ่าวแฉมหนู
ที่มา : สำนักบริหารจัดการทรัพยากรทางทะเลและชายฝั่งที่ ๑
- เขตทะเลชายฝั่ง ที่มา : สำนักงานประมงจังหวัดจันทบุรี
- - - เขตตำบล
- - - เขตอำเภอ
- เขตจังหวัด

พิกัดภูมิศาสตร์

ตามเอกสารแนบ

(นายวิเชียร วรสายัณห์)
ประมงจังหวัดจันทบุรี

(Handwritten signature)

(นายวิฑูรช์ ศรีนาม)
ผู้ว่าราชการจังหวัดจันทบุรี

ประธานกรรมการประมงประจำจังหวัดจันทบุรี

Datum : WGS1984

พิกัดภูมิศาสตร์ แผนที่หมายเลข ๒/๓

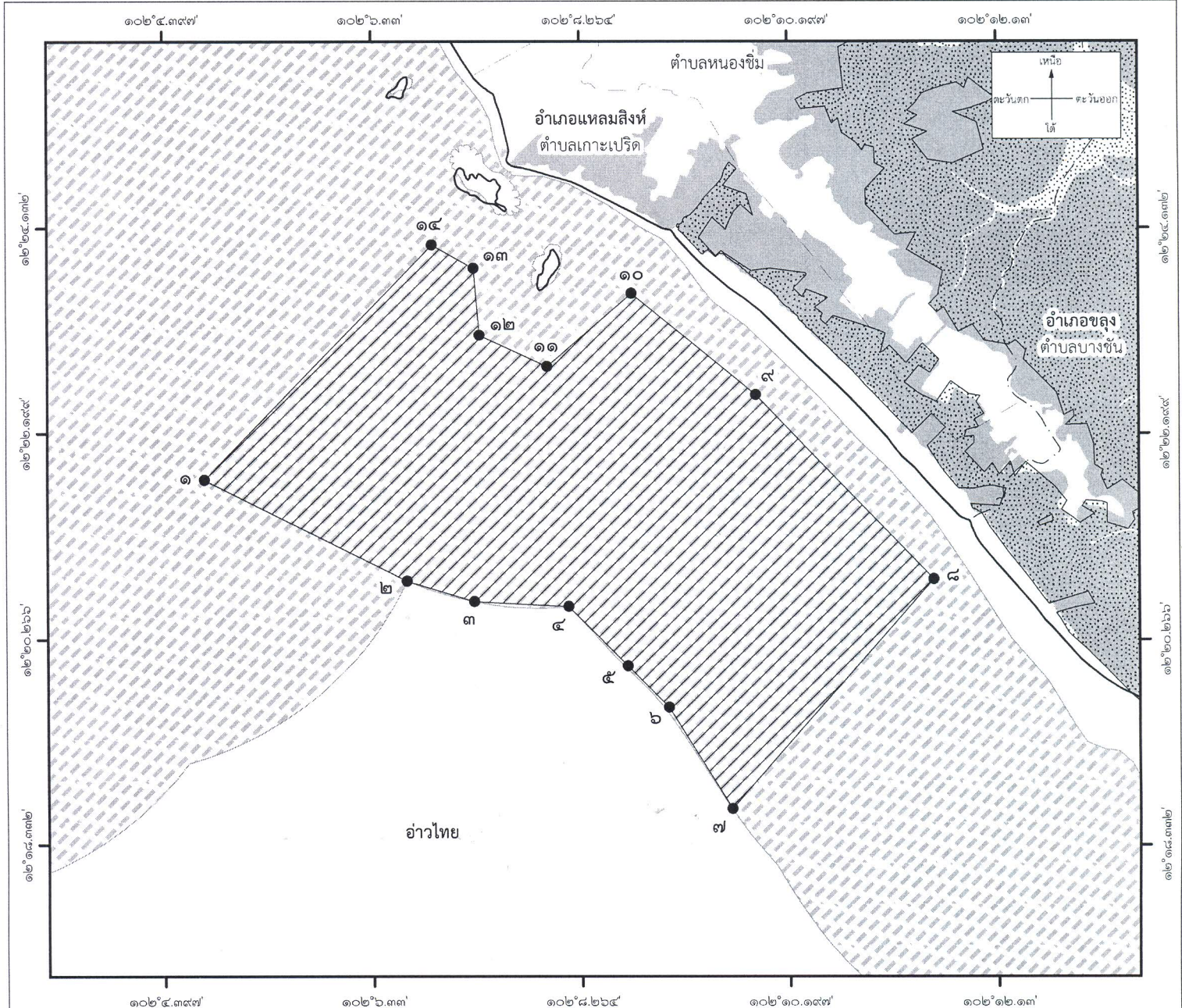
จุดที่	ละติจูดเหนือ	ลองจิจูดตะวันออก
๑	๑๒° ๒๗.๔๘๘'	๑๐๑° ๕๗.๑๓๔'
๒	๑๒° ๒๗.๗๔๗'	๑๐๑° ๕๘.๒๓๒'
๓	๑๒° ๒๖.๓๒๓'	๑๐๑° ๕๘.๖๓๒'
๔	๑๒° ๒๕.๓๖๒'	๑๐๑° ๕๙.๓๙๕'
๕	๑๒° ๒๔.๘๒๘'	๑๐๒° ๐.๒๗๑'
๖	๑๒° ๒๔.๖๐๘'	๑๐๒° ๑.๒๒๔'
๗	๑๒° ๒๗.๑๒๓'	๑๐๒° ๑.๓๖๘'
๘	๑๒° ๒๗.๒๗๔'	๑๐๒° ๐.๙๔๒'
๙	๑๒° ๒๗.๔๔๙'	๑๐๒° ๐.๘๐๖'
๑๐	๑๒° ๒๗.๖๔๖'	๑๐๒° ๐.๗๒๑'
๑๑	๑๒° ๒๗.๙๕๓'	๑๐๒° ๐.๗๒๗'
๑๒	๑๒° ๒๘.๑๗๙'	๑๐๒° ๐.๘๓๐'
๑๓	๑๒° ๒๘.๓๔๒'	๑๐๒° ๐.๙๗๓'
๑๔	๑๒° ๒๘.๔๕๔'	๑๐๒° ๑.๒๖๗'
๑๕	๑๒° ๓๐.๐๕๑'	๑๐๒° ๑.๘๒๔'
๑๖	๑๒° ๓๑.๓๓๖'	๑๐๒° ๐.๑๑๒'
๑๗	๑๒° ๓๑.๘๘๐'	๑๐๑° ๕๘.๘๗๐'
๑๘	๑๒° ๓๒.๐๒๓'	๑๐๑° ๕๙.๙๔๙'
๑๙	๑๒° ๓๑.๘๙๕'	๑๐๑° ๕๙.๕๕๓'
๒๐	๑๒° ๓๐.๖๖๗'	๑๐๑° ๕๙.๗๗๐'
๒๑	๑๒° ๒๙.๘๒๖'	๑๐๑° ๕๙.๓๓๖'
๒๒	๑๒° ๒๙.๘๒๕'	๑๐๑° ๕๖.๙๙๐'

แผนที่ท้ายประกาศคณะกรรมการประมงประจำจังหวัดจันทบุรี
เรื่อง กำหนดพื้นที่ทำการประมง และเงื่อนไขอื่นที่ห้ามใช้ทำการประมงแมงกะพรุน
ในที่จับสัตว์น้ำเขตทะเลชายฝั่งของจังหวัดจันทบุรี พ.ศ. ๒๕๖๓





มาตราส่วน ๑ : ๑๐๐,๐๐๐

๐ ๑ ๒ ๔ กิโลเมตร

แผนที่หมายเลข ๓/๓



เครื่องหมาย

- จุดที่กำหนด
-  พื้นที่ให้ใช้เครื่องมือทำการประมง เนื้อที่ ๓๓,๑๙๖.๔๒ ไร่
-  เขตอนุรักษ์พื้นที่ป่าชายเลน ตามมติคณะรัฐมนตรี
ที่มา : สำนักบริหารจัดการทรัพยากรทางทะเลและชายฝั่งที่ ๑
-  ป่าสงวนแห่งชาติป่าคู้กระเบนและป่าอ่าวแฉนมหนู
ที่มา : สำนักบริหารจัดการทรัพยากรทางทะเลและชายฝั่งที่ ๑
-  เขตทะเลชายฝั่ง ที่มา : สำนักงานประมงจังหวัดจันทบุรี
- เขตตำบล
- - - เขตอำเภอ
- เขตจังหวัด

พิกัดภูมิศาสตร์
ตามเอกสารแนบ

(นายวิเชียร วรสายัณห์)
ประมงจังหวัดจันทบุรี

(นายวิฑูรช์ ศรีนาม)
ผู้ว่าราชการจังหวัดจันทบุรี

ประธานกรรมการประมงประจำจังหวัดจันทบุรี

Datum : WGS1984

พิกัดภูมิศาสตร์ แผนที่หมายเลข ๓/๓

จุดที่	ละติจูดเหนือ	ลองจิจูดตะวันออก
๑	๑๒° ๒๑.๗๖๓'	๑๐๒° ๔.๗๘๒'
๒	๑๒° ๒๐.๘๑๐'	๑๐๒° ๖.๖๕๐'
๓	๑๒° ๒๐.๖๒๑'	๑๐๒° ๗.๒๗๓'
๔	๑๒° ๒๐.๕๗๔'	๑๐๒° ๘.๑๕๒'
๕	๑๒° ๒๐.๐๑๔'	๑๐๒° ๘.๖๙๘'
๖	๑๒° ๑๙.๖๒๓'	๑๐๒° ๙.๐๗๙'
๗	๑๒° ๑๘.๖๗๐'	๑๐๒° ๙.๖๖๔'
๘	๑๒° ๒๐.๘๓๑'	๑๐๒° ๑๑.๕๓๔'
๙	๑๒° ๒๒.๕๖๑'	๑๐๒° ๙.๘๙๕'
๑๐	๑๒° ๒๓.๕๑๙'	๑๐๒° ๘.๗๔๔'
๑๑	๑๒° ๒๒.๘๒๗'	๑๐๒° ๗.๙๕๒'
๑๒	๑๒° ๒๓.๑๒๒'	๑๐๒° ๗.๓๒๕'
๑๓	๑๒° ๒๓.๗๕๖'	๑๐๒° ๗.๒๗๔'
๑๔	๑๒° ๒๓.๙๗๕'	๑๐๒° ๖.๘๘๗'