

ประกาศกระทรวงคมนาคม

เรื่อง กำหนดเขตบริเวณใกล้เคียงสนามบินร้อยเอ็ด ในท้องที่อำเภอโพธิ์ชัย

กิ่งอำเภอเชียงขวัญ และอำเภอธวัชบุรี จังหวัดร้อยเอ็ด

เป็นเขตปลอดภัยในการเดินอากาศ พ.ศ. ๒๕๕๒

อาศัยอำนาจตามความในมาตรา ๕๘ แห่งพระราชบัญญัติการเดินอากาศ พ.ศ. ๒๔๘๗ รัฐมนตรีว่าการกระทรวงคมนาคมออกประกาศไว้ดังต่อไปนี้

ข้อ ๑ ให้เขตบริเวณใกล้เคียงสนามบินร้อยเอ็ด ในท้องที่ตำบลสะอาด อำเภอโพธิ์ชัย ตำบลเชียงขวัญ ตำบลพระธาตุ ตำบลพระเจ้า ตำบลพลับพลา ตำบลบ้านเชียง ตำบลหมูม่น กิ่งอำเภอเชียงขวัญ และตำบลธวัชบุรี ตำบลหนองพอก ตำบลมะฮี ตำบลอู่เม้า ตำบลธงธานี ตำบลนิเวศน์ ตำบลไพศาล ตำบลหนองไผ่ ตำบลเมืองน้อย ตำบลเขาวง อำเภอธวัชบุรี จังหวัดร้อยเอ็ด ภายในแนวเขต ตามแผนที่ท้ายประกาศนี้ เป็นเขตปลอดภัยในการเดินอากาศ

ข้อ ๒ ประกาศนี้ให้ใช้บังคับตั้งแต่วันถัดจากวันประกาศในราชกิจจานุเบกษา เป็นต้นไป

ประกาศ ณ วันที่ ๒๓ เมษายน พ.ศ. ๒๕๕๒

โชคสมาน สีลาวงษ์

รัฐมนตรีช่วยว่าการกระทรวงคมนาคม

ปฏิบัติราชการแทน รัฐมนตรีว่าการกระทรวงคมนาคม

แผนที่แนบท้ายประกาศกระทรวงคมนาคม เรื่อง กำหนดเขตบริเวณใกล้เคียงสนามบินร้อยเอ็ด

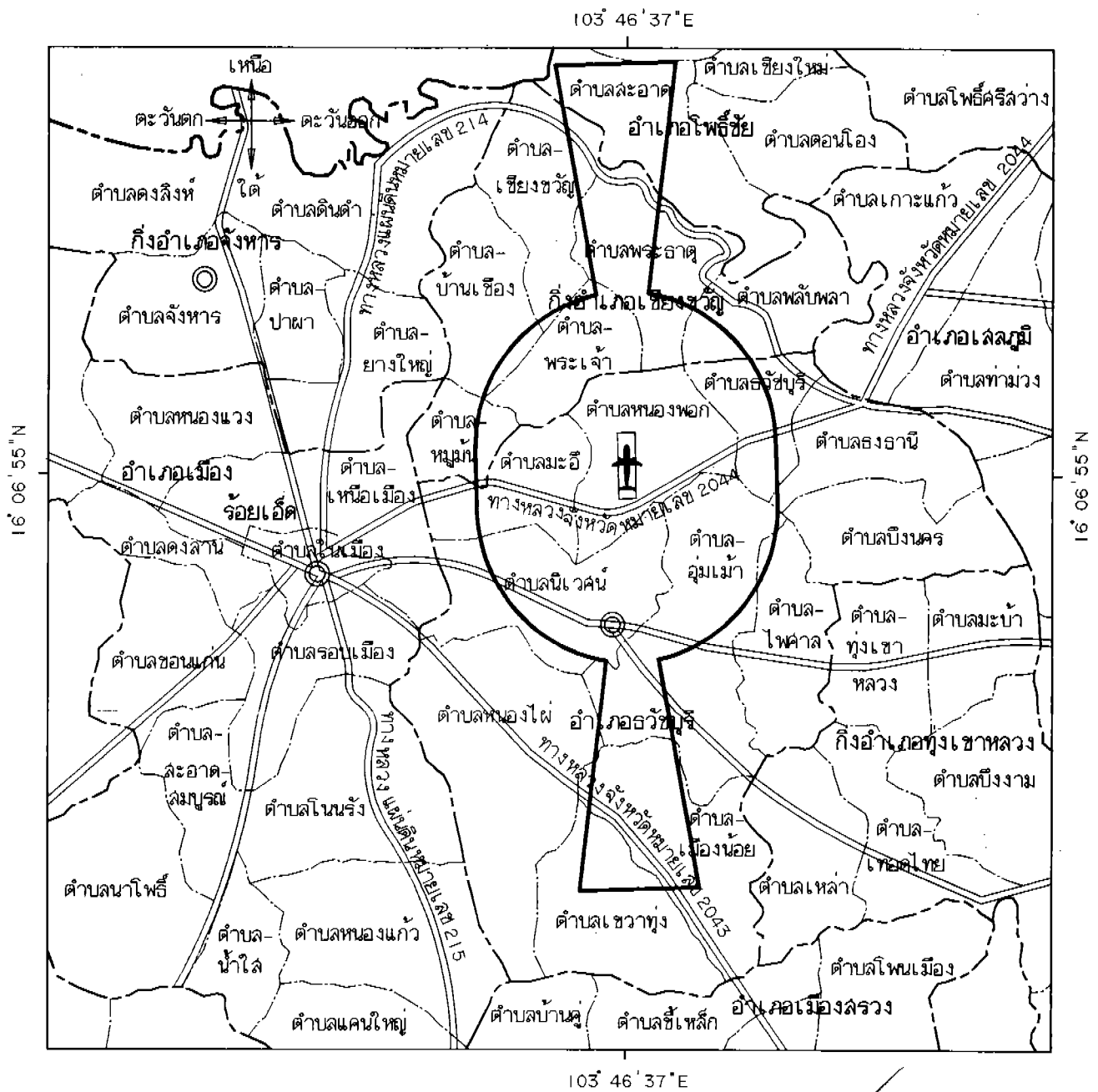
ในท้องที่ อำเภอโพธิ์ชัย กิ่งอำเภอเชียงขวัญและอำเภอธวัชบุรี จังหวัดร้อยเอ็ด

เป็นเขตปลอดภัยในการเดินอากาศ








พ.ศ. ๒๕๖๒

มาตราส่วน ๑ : ๒๕๐,๐๐๐

๐ ๑ ๒ ๓ ๔ กิโลเมตร



เครื่องหมาย

-  เขตปลอดภัยในการเดินอากาศ
-  เขตจังหวัด
-  เขตอำเภอ
-  เขตตำบล
-  ทางหลวง, ถนน
-  สนามบิน
-  ที่ว่าการอำเภอ

(นายกฤษย์ วุฒิเมธิกุล)

ผู้อำนวยการกองก่อสร้างและบำรุงรักษา

(นายลวัลดี ลิทธิวงศ์)

อธิบดีกรมการบินพาณิชย์