



กฎกระทรวง

กำหนดให้บริเวณเกาะโลซิน ตำบลบ้านน้ำบ่อ อำเภอบะนาระ จังหวัดปัตตานี
เป็นพื้นที่คุ้มครองทรัพยากรทางทะเลและชายฝั่ง
พ.ศ. ๒๕๖๕

อาศัยอำนาจตามความในมาตรา ๔ วรรคหนึ่ง และมาตรา ๒๐ แห่งพระราชบัญญัติส่งเสริมการบริหารจัดการทรัพยากรทางทะเลและชายฝั่ง พ.ศ. ๒๕๕๘ รัฐมนตรีว่าการกระทรวงทรัพยากรธรรมชาติและสิ่งแวดล้อมโดยความเห็นชอบของคณะกรรมการนโยบายและแผนการบริหารจัดการทรัพยากรทางทะเลและชายฝั่งแห่งชาติออกกฎกระทรวงไว้ดังต่อไปนี้

ข้อ ๑ กฎกระทรวงนี้ให้ใช้บังคับเมื่อพ้นกำหนดหนึ่งร้อยยี่สิบวันนับแต่วันประกาศในราชกิจจานุเบกษาเป็นต้นไป

ข้อ ๒ ในกฎกระทรวงนี้

“หน่วยงานของรัฐ” หมายความว่า ราชการส่วนกลาง ราชการส่วนภูมิภาค ราชการส่วนท้องถิ่น รัฐวิสาหกิจที่จัดตั้งโดยพระราชบัญญัติหรือพระราชกฤษฎีกา องค์การมหาชน และหน่วยงานอื่นของรัฐที่มีกฎหมายจัดตั้ง

ข้อ ๓ ให้เกาะโลซิน ตำบลบ้านน้ำบ่อ อำเภอบะนาระ จังหวัดปัตตานี และพื้นที่ทะเลรอบเกาะดังกล่าว ภายในแนวเขตตามแผนที่ท้ายกฎกระทรวง เป็นพื้นที่คุ้มครองทรัพยากรทางทะเลและชายฝั่ง

ข้อ ๔ เพื่อประโยชน์ในการกำหนดมาตรการคุ้มครองทรัพยากรทางทะเลและชายฝั่งให้เหมาะสมและสอดคล้องกับลักษณะของพื้นที่ ให้จำแนกพื้นที่ตามข้อ ๓ ออกเป็น ๒ บริเวณดังต่อไปนี้

(๑) บริเวณที่ ๑ ได้แก่ พื้นที่บนแผ่นดินรวมทั้งพื้นที่ทะเลภายในบริเวณเส้นตรงที่เชื่อมต่อกับจุดพิกัด ดังนี้

(ก) จุดที่ ๑ ละติจูด $๗^{\circ}๒๐'๑๘.๐๐๐''$ เหนือ ลองจิจูด $๑๐๑^{\circ} ๕๙'๒๖.๐๐๐''$ ตะวันออก

(ข) จุดที่ ๒ ละติจูด $๗^{\circ}๒๐'๑๘.๐๐๐''$ เหนือ ลองจิจูด $๑๐๒^{\circ} ๐'๐.๐๐๐''$ ตะวันออก

(ค) จุดที่ ๓ ละติจูด $๗^{\circ}๑๙'๔๔.๐๐๐''$ เหนือ ลองจิจูด $๑๐๒^{\circ} ๐'๐.๐๐๐''$ ตะวันออก

(ง) จุดที่ ๔ ละติจูด $๗^{\circ}๑๙'๔๔.๐๐๐''$ เหนือ ลองจิจูด $๑๐๑^{\circ} ๕๙'๒๖.๐๐๐''$

ตะวันออก

(๒) บริเวณที่ ๒ ได้แก่ พื้นที่ทะเลถัดจากบริเวณที่ ๑ ออกไปภายในบริเวณเส้นตรงที่เชื่อมต่อดังต่อไปนี้

(ก) จุดที่ ๕ ละติจูด $๗^{\circ}๒๓'๑๘.๐๐๐''$ เหนือ ลองจิจูด $๑๐๑^{\circ} ๕๖'๒๕.๐๐๐''$

ตะวันออก

(ข) จุดที่ ๖ ละติจูด $๗^{\circ}๒๓'๑๘.๐๐๐''$ เหนือ ลองจิจูด $๑๐๒^{\circ} ๓'๒.๐๐๐''$ ตะวันออก

(ค) จุดที่ ๗ ละติจูด $๗^{\circ}๑๖'๔๖.๐๐๐''$ เหนือ ลองจิจูด $๑๐๒^{\circ} ๓'๒.๐๐๐''$ ตะวันออก

(ง) จุดที่ ๘ ละติจูด $๗^{\circ}๑๖'๔๖.๐๐๐''$ เหนือ ลองจิจูด $๑๐๑^{\circ} ๕๖'๒๕.๐๐๐''$

ตะวันออก

ข้อ ๕ ภายในพื้นที่ตามข้อ ๓ ห้ามกระทำการหรือประกอบกิจกรรม ดังต่อไปนี้

(๑) พื้นที่บริเวณที่ ๑

(ก) ทำให้เกิดมลพิษ ขยะ สารแขวนลอย ตะกอนแขวนลอย และมลสารปนเปื้อนจากการเดินเรือ การจอดเรือ การขนส่ง หรือการขนถ่าย ซึ่งทำให้คุณภาพน้ำทะเลเสียหายและอาจส่งผลกระทบต่อทรัพยากรทางทะเลและชายฝั่ง เช่น ปะการัง หญ้าทะเล และสัตว์น้ำ

(ข) กระทำหรือดำเนินกิจกรรมใดที่เป็นการทำลาย ทำให้เสียหาย หรืออาจเป็นอันตรายตลอดจนส่งผลกระทบต่อสภาพแวดล้อมของแนวปะการัง ซากปะการัง กัลปังหา สัตว์น้ำในแนวปะการังและสัตว์ทะเลหายาก

(ค) การประกอบกิจกรรมประมงตามกฎหมายว่าด้วยการประมง

(ง) การทอดสมอ โดยกรณีที่ประสงค์จะจอดเรือ ให้กระทำโดยการผูกเรือกับทุ่นจอดเรือในบริเวณและวิธีการที่อธิบดีประกาศกำหนด

(จ) การกระทำหรือดำเนินกิจกรรมใด ๆ ที่เป็นการเปลี่ยนแปลงสภาพพื้นที่

(ฉ) การก่อสร้าง เว้นแต่เป็นการดำเนินการของหน่วยงานของรัฐเพื่อคุ้มครองทรัพยากรทางทะเลและชายฝั่ง เพื่อรักษาผลประโยชน์ของชาติทางทะเล หรือเพื่อการศึกษาวิจัย ซึ่งต้องดำเนินการเท่าที่จำเป็น กลมกลืนกับสภาพแวดล้อม และไม่เป็นการทำลายสภาพทางธรรมชาติในลักษณะที่ไม่สามารถฟื้นฟูกลับมาได้ดั้งเดิม และต้องแจ้งให้อธิบดีทราบล่วงหน้าก่อนเริ่มดำเนินการก่อสร้างไม่น้อยกว่าสามสิบวันพร้อมยื่นแบบแปลนหรือแผนผังการก่อสร้างประกอบการแจ้งด้วย

(ช) การเก็บทรัพยากรธรรมชาติ หรือกระทำด้วยประการใด ๆ ให้เป็นอันตรายต่อสัตว์และพืช เว้นแต่เป็นการดำเนินการของหน่วยงานของรัฐเพื่อการศึกษาวิจัย ทั้งนี้ ตามหลักเกณฑ์ที่อธิบดีประกาศกำหนด

(ซ) การนำสัตว์หรือพืชเข้าไป เว้นแต่เป็นชนิดพันธุ์สัตว์หรือพืชตามที่อธิบดีประกาศกำหนด

(ณ) การทำเหมืองแร่ในทะเล การสำรวจ การขุดเจาะ การผลิต และการถ่ายเทน้ำมัน หรือก๊าซธรรมชาติ

(ญ) การขุด การถมทะเล หรือการขุดลอกร่องน้ำ

(๒) พื้นที่บริเวณที่ ๒

(ก) ทำให้เกิดมลพิษ ขยะ สารแขวนลอย ตะกอนแขวนลอย และมลสารปนเปื้อน จากการเดินเรือ การจอดเรือ การขนส่ง หรือการขนถ่าย ซึ่งทำให้คุณภาพน้ำทะเลเสียหายและอาจส่งผลกระทบต่อทรัพยากรทางทะเลและชายฝั่ง เช่น ปะการัง หญ้าทะเล และสัตว์น้ำ

(ข) กระทำหรือดำเนินกิจกรรมใดๆ ที่เป็นการทำลาย ทำให้เสียหาย หรืออาจเป็นอันตราย ตลอดจนส่งผลกระทบต่อสภาพแวดล้อมของแนวปะการัง ซากปะการัง กัลปังหา สัตว์น้ำ ในแนวปะการังและสัตว์ทะเลหายาก

(ค) การทำเหมืองแร่ในทะเล การสำรวจ การขุดเจาะ การผลิต และการถ่ายเทน้ำมัน หรือก๊าซธรรมชาติ

(ง) การขุด การถมทะเล หรือการขุดลอกร่องน้ำ

(จ) การประกอบการประมงตามกฎหมายว่าด้วยการประมง เว้นแต่การทำการประมง โดยใช้เบ็ดมือ

ความในวรรคหนึ่ง มิให้ใช้บังคับแก่การใช้พื้นที่เพื่อประโยชน์ในราชการของกองทัพเรือ

ข้อ ๖ การประกอบการท่องเที่ยวดำน้ำ ให้เป็นไปตามหลักเกณฑ์ที่อธิบดีประกาศกำหนด

ข้อ ๗ เพื่อประโยชน์ในการกำกับดูแลและติดตามการคุ้มครองทรัพยากรทางทะเลและชายฝั่งในพื้นที่ตามข้อ ๓ ให้อธิบดีหรือผู้ซึ่งอธิบดีมอบหมายกำกับดูแลและติดตามการคุ้มครองทรัพยากรทางทะเลและชายฝั่ง ดังต่อไปนี้

(๑) กำกับดูแล ติดตาม และตรวจสอบการบังคับใช้มาตรการคุ้มครองทรัพยากรทางทะเลและชายฝั่งที่กำหนดไว้ในกฎกระทรวงนี้ และรายงานผลการบังคับใช้มาตรการคุ้มครองทรัพยากรทางทะเลและชายฝั่งต่อคณะกรรมการทรัพยากรทางทะเลและชายฝั่งจังหวัดปีตตามีน้อยปีละหนึ่งครั้ง

(๒) จัดทำแผนการบริหารจัดการทรัพยากรทางทะเลและชายฝั่ง โดยอย่างน้อยต้องประกอบด้วยแนวทางการบริหารจัดการ การบำรุงรักษา การอนุรักษ์ การฟื้นฟู และการใช้ประโยชน์จากทรัพยากรทางทะเลและชายฝั่ง การคุ้มครองและการดูแลรักษาสภาพธรรมชาติ สิ่งแวดล้อม และความหลากหลายทางชีวภาพ การติดตามและประเมินผลแผนการบริหารจัดการทรัพยากรทางทะเลและชายฝั่งดังกล่าว โดยได้รับความเห็นชอบจากคณะกรรมการทรัพยากรทางทะเลและชายฝั่งจังหวัดปีตตามีน้อย

(๓) สนับสนุนโครงการส่งเสริมองค์ความรู้แก่องค์กรปกครองส่วนท้องถิ่นหรือชุมชน ในการดำเนินโครงการหรือกิจกรรมเพื่อการบริหารจัดการ การบำรุงรักษา การอนุรักษ์ การฟื้นฟู และการใช้ประโยชน์จากทรัพยากรทางทะเลและชายฝั่งตามหลักเกณฑ์ที่อธิบดีประกาศกำหนด

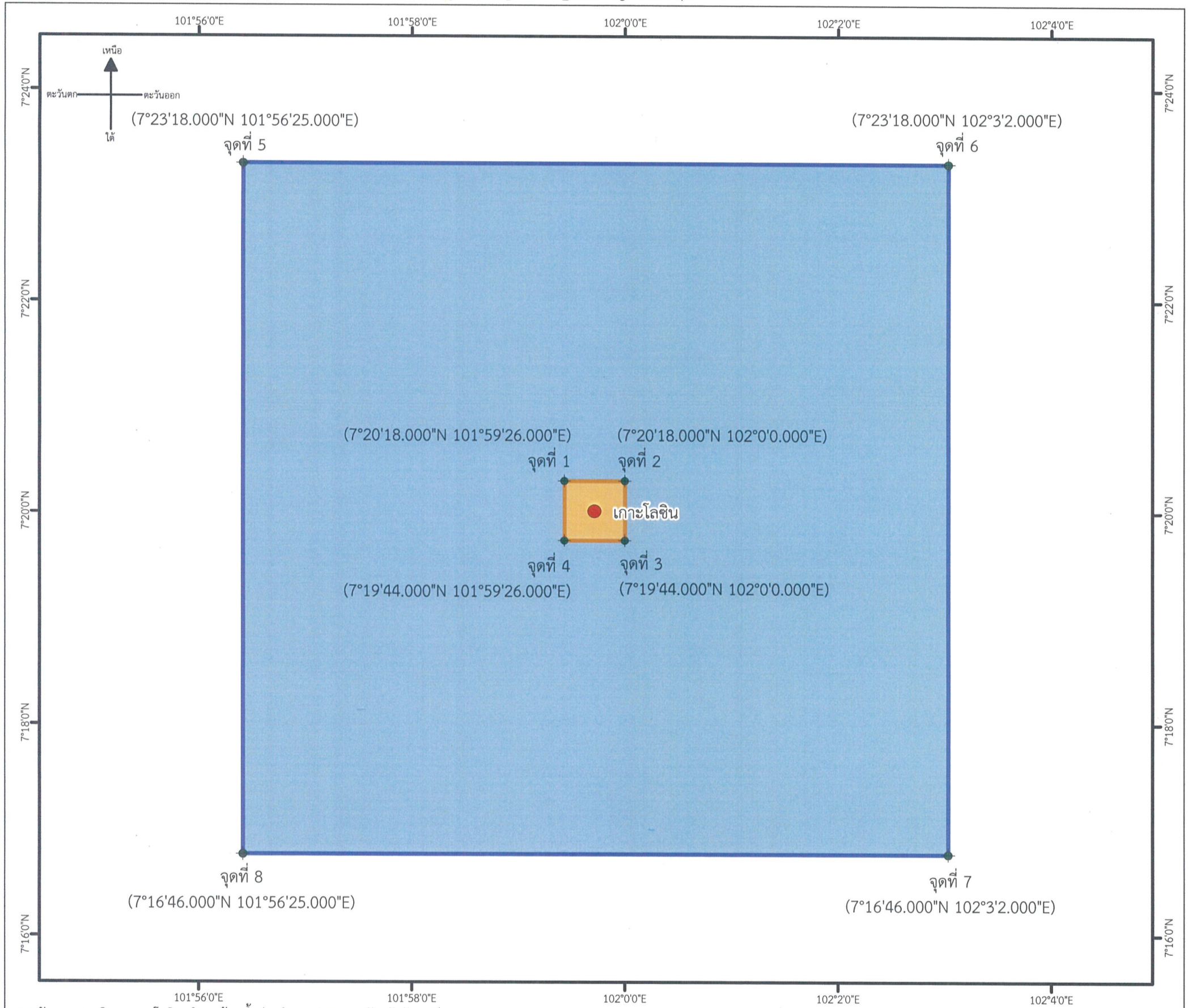
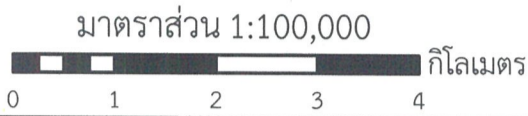
(๔) ให้ข้อมูลและคำปรึกษาแก่องค์กรปกครองส่วนท้องถิ่นหรือชุมชนในการดำเนินโครงการหรือกิจกรรมเพื่อการบริหารจัดการ การบำรุงรักษา การอนุรักษ์ การฟื้นฟู และการใช้ประโยชน์จากทรัพยากรทางทะเลและชายฝั่ง

ให้ไว้ ณ วันที่ ๒๓ กุมภาพันธ์ พ.ศ. ๒๕๖๕

วราวุธ ศิลปอาชา

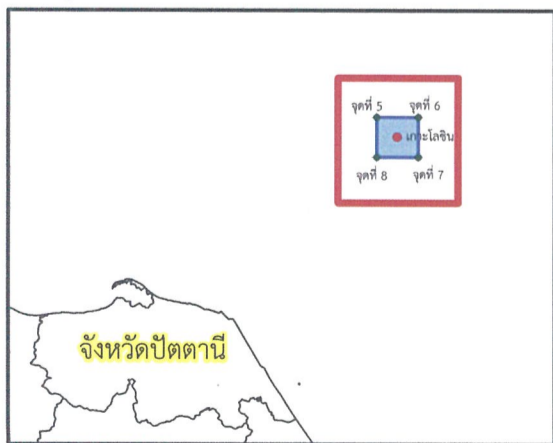
รัฐมนตรีว่าการกระทรวงทรัพยากรธรรมชาติและสิ่งแวดล้อม

แผนที่ท้ายกฎกระทรวง
กำหนดให้บริเวณเกาะโลซิน ตำบลบ้านน้ำบ่อ อำเภอปะนาเระ จังหวัดปัตตานี
เป็นพื้นที่คุ้มครองทรัพยากรทางทะเลและชายฝั่ง
พ.ศ. 2565



สารบัญรระวาง บริเวณเกาะโลซิน ตำบลบ้านน้ำบ่อ อำเภอปะนาเระ จังหวัดปัตตานี

อ้างอิงโดยฐานระบบ WGS 1984



เครื่องหมาย

- บริเวณที่ 1
- บริเวณที่ 2

(นายอุกฤษฏ์ สดภูมินทร์)
ผู้อำนวยการกองอนุรักษ์ทรัพยากรทางทะเล
(นายโสภณ ทองดี)
อธิบดีกรมทรัพยากรทางทะเลและชายฝั่ง

หมายเหตุ :- เหตุผลในการประกาศใช้กฎกระทรวงฉบับนี้ คือ โดยที่ปัจจุบันบริเวณเกาะโลซิน ตำบลบ้านน้ำบ่อ อำเภอบ้านนาระ จังหวัดปัตตานี เป็นพื้นที่ที่มีทรัพยากรทางทะเลและชายฝั่งอยู่ในสภาพสมบูรณ์ มีแนวปะการังที่สำคัญ เช่น ปะการังโขด ปะการังเขากวาง ปะการังช่องเล็ก และปะการังดอกกะหล่ำ และเป็นแหล่งหากินของชนิดพันธุ์สัตว์หายาก เช่น ปลาฉลามวาฬ ปลาโรนัน และกระเบนราหู รวมทั้งเป็นพื้นที่ที่มีความหลากหลายทางชีวภาพและมีระบบนิเวศที่สมบูรณ์ ประกอบกับสภาพทางธรรมชาติ บริเวณเกาะโลซินมีความเปราะบางและเสี่ยงต่อการถูกทำลายได้ง่ายจากการดำเนินกิจกรรมของมนุษย์ เช่น การประมงและการท่องเที่ยว สมควรกำหนดให้บริเวณเกาะโลซิน ตำบลบ้านน้ำบ่อ อำเภอบ้านนาระ จังหวัดปัตตานี เป็นพื้นที่คุ้มครองทรัพยากรทางทะเลและชายฝั่ง รวมทั้งกำหนดมาตรการคุ้มครอง เพื่อสงวนไว้ให้คงอยู่ในสภาพทางธรรมชาติเดิม เป็นแหล่งที่อยู่อาศัยและขยายพันธุ์ของปะการังและสัตว์ทะเลหายาก และส่งเสริมให้มีการใช้ประโยชน์อย่างยั่งยืน จึงจำเป็นต้องออกกฎกระทรวงนี้