

ประกาศกระทรวงมหาดไทย

เรื่อง จัดตั้งองค์การบริหารส่วนตำบลพรสวรรค์ อำเภอเสลภูมิ จังหวัดร้อยเอ็ด
เป็นเทศบาลตำบลพรสวรรค์

โดยที่กระทรวงมหาดไทยพิจารณาแล้วเห็นว่า องค์การบริหารส่วนตำบลพรสวรรค์ อำเภอเสลภูมิ จังหวัดร้อยเอ็ด มีสภาพเหมาะสม สมควรให้จัดตั้งเป็นเทศบาลตำบล

อาศัยอำนาจตามความในมาตรา ๔๒ แห่งพระราชบัญญัติสภาตำบลและองค์การบริหารส่วนตำบล พ.ศ. ๒๕๓๗ ซึ่งแก้ไขเพิ่มเติมโดยพระราชบัญญัติสภาตำบลและองค์การบริหารส่วนตำบล (ฉบับที่ ๕) พ.ศ. ๒๕๔๖ และมาตรา ๗ แห่งพระราชบัญญัติเทศบาล พ.ศ. ๒๔๙๖ รัฐมนตรีว่าการกระทรวงมหาดไทย จึงจัดตั้งองค์การบริหารส่วนตำบลพรสวรรค์ อำเภอเสลภูมิ จังหวัดร้อยเอ็ด เป็นเทศบาลตำบลพรสวรรค์

องค์การบริหารส่วนตำบลที่ได้รับการจัดตั้งเป็นเทศบาลตำบลตามประกาศนี้มีแนวเขตตามคำบรรยายแนวเขตและแผนที่ท้ายประกาศกระทรวงมหาดไทย และพันสภาพแห่งการเป็นองค์การบริหารส่วนตำบล รวมทั้งให้สมาชิกภาพของสมาชิกสภาองค์การบริหารส่วนตำบลสิ้นสุดลงและนายกองค์การบริหารส่วนตำบลพ้นจากตำแหน่งนับแต่วันที่ให้มีประกาศนี้จัดตั้งขึ้นเป็นเทศบาลตำบลเป็นต้นไป บรรดาขบประมาณ ทรัพย์สิน สิทธิ สิทธิเรียกร้อง หนี้ พนักงานส่วนตำบลและลูกจ้างขององค์การบริหารส่วนตำบลโอนไปเป็นของเทศบาลตำบลที่จัดตั้งขึ้น และบรรดาข้อบัญญัติองค์การบริหารส่วนตำบลที่ได้ใช้บังคับในเรื่องใดอยู่ก่อนแล้วคงใช้บังคับได้ต่อไป จนกว่าจะได้มีการตราเทศบัญญัติในเรื่องนั้นขึ้นใหม่ ตามมาตรา ๔๒ แห่งพระราชบัญญัติสภาตำบลและองค์การบริหารส่วนตำบล พ.ศ. ๒๕๓๗ ซึ่งแก้ไขเพิ่มเติมโดยพระราชบัญญัติสภาตำบลและองค์การบริหารส่วนตำบล (ฉบับที่ ๕) พ.ศ. ๒๕๔๖

ทั้งนี้ ตั้งแต่บัดนี้เป็นต้นไป

ประกาศ ณ วันที่ ๔ พฤศจิกายน พ.ศ. ๒๕๕๒

บุญจง วงศ์ไตรรัตน์

รัฐมนตรีช่วยว่าการฯ ปฏิบัติราชการแทน

รัฐมนตรีว่าการกระทรวงมหาดไทย

คำบรรยายแนวเขต
เทศบาลตำบลพรสวรรค์ อำเภอเสลภูมิ จังหวัดร้อยเอ็ด
ทำประกาศกระทรวงมหาดไทย
เรื่อง จัดตั้งองค์การบริหารส่วนตำบลพรสวรรค์ อำเภอเสลภูมิ จังหวัดร้อยเอ็ด
เป็นเทศบาลตำบลพรสวรรค์
ลงวันที่ ๔ พฤศจิกายน พ.ศ. ๒๕๕๒

ให้กำหนดเขตเทศบาลตำบลพรสวรรค์ ไว้ดังนี้

หลักเขตที่ ๑ ตั้งอยู่ตรงบริเวณกึ่งกลางสะพานข้ามลำห้วยยาง บนทางหลวงแผ่นดินหมายเลข ๒๒๕๙ (สายเสลภูมิ - คำโพนสูง) ตรงกิโลเมตรที่ ๓๕+๗๕๐ บริเวณพิกัด VC ๐๘๓๙๑๑

ด้านเหนือ

จากหลักเขตที่ ๑ เป็นเส้นเลียบบกึ่งกลางลำห้วยยาง ซึ่งเป็นเส้นแบ่งเขตระหว่างตำบลหนองขุ่นใหญ่ อำเภอหนองพอก กับตำบลพรสวรรค์ อำเภอเสลภูมิ ไปทางทิศตะวันออกเฉียงเหนือ ตัดผ่านทางหลวงชนบทหมายเลข รอ.๔๐๒๕ (สายบ้านดงบัง-บ้านท่าสีดา) ตรงกิโลเมตรที่ ๔+๔๐๐ ถึงหลักเขตที่ ๒ ซึ่งตั้งอยู่ตรงกึ่งกลางลำห้วยยาง บริเวณเขื่อนดิน และเป็นจุดบรรจบเส้นแบ่งเขตระหว่างตำบลหนองขุ่นใหญ่ กับตำบลท่าสีดา อำเภอหนองพอก และตำบลพรสวรรค์ อำเภอเสลภูมิ บริเวณพิกัด VC ๑๔๘๙๓๖ รวมระยะประมาณ ๗,๐๐๐ เมตร

ด้านตะวันออก

จากหลักเขตที่ ๒ เป็นเส้นเลียบบตามแนวทุ่งนา ซึ่งเป็นเส้นแบ่งเขตระหว่างตำบลท่าสีดา อำเภอหนองพอก กับตำบลพรสวรรค์ อำเภอเสลภูมิ ไปทางทิศใต้ ตัดผ่านทางหลวงชนบทหมายเลข รอ.๔๐๒๕ (สายบ้านดงบัง-บ้านท่าสีดา) ตรงกิโลเมตรที่ ๕+๕๕๐ ถึงกึ่งกลางห้วยแก้วน้อย แล้วเลียบบกึ่งกลางห้วยแก้วน้อย ไปทางทิศตะวันตก ถึงหลักเขตที่ ๓ ซึ่งตั้งอยู่ตรงบริเวณกึ่งกลางห้วยแก้วน้อย บริเวณพิกัด VC ๑๔๑๙๑๙ รวมระยะประมาณ ๒,๒๐๐ เมตร

จากหลักเขตที่ ๓ เป็นเส้นเลียบบกึ่งกลางห้วยแก้วน้อย ซึ่งเป็นเส้นแบ่งเขตระหว่าง ตำบลท่าสีดา อำเภอหนองพอก กับตำบลพรสวรรค์ อำเภอเสลภูมิ ไปทางทิศตะวันตกเฉียงใต้ ผ่านอ่างเก็บน้ำห้วยแกว ถึงหลักเขตที่ ๔ ซึ่งตั้งอยู่ตรงบริเวณกึ่งกลางลำห้วยแก้วน้อย และเป็นจุดบรรจบเส้นแบ่งเขตระหว่าง ตำบลท่าสีดา อำเภอหนองพอก และตำบลโพธิ์ทอง กับตำบลพรสวรรค์ อำเภอเสลภูมิ บริเวณพิกัด VC ๑๒๘๘๙๘ รวมระยะประมาณ ๒,๓๐๐ เมตร

ด้านใต้

จากหลักเขตที่ ๔ เป็นเส้นเลียบบตามแนวทุ่งนา ซึ่งเป็นเส้นแบ่งเขตระหว่างตำบลโพธิ์ทอง กับตำบลพรสวรรค์ อำเภอเสลภูมิ ไปทางทิศตะวันตกเฉียงใต้ ถึงห้วยกอก แล้วไปตามกึ่งกลางห้วยกอก ถึงหลักเขตที่ ๕ ซึ่งตั้งอยู่ตรงบริเวณสะพานข้ามห้วยกอก บนทางหลวงแผ่นดินหมายเลข ๒๒๕๙ (สายเสลภูมิ - คำโพนสูง) ตรงกิโลเมตรที่ ๒๘+๑๕๐ บริเวณพิกัด VC ๐๗๓๘๕๐ รวมระยะประมาณ ๗,๐๕๐ เมตร

/ จากหลักเขตที่ ๕

จากหลักเขตที่ ๕ เป็นเส้นเลียบบตามแนวทุ่งนา ซึ่งเป็นเส้นแบ่งเขตระหว่างตำบลโพธิ์ทอง กับตำบลพรสวรรค์ อำเภอเสลภูมิ ไปทางทิศตะวันตก ผ่านถนนลูกรัง ถึงหลักเขตที่ ๖ ซึ่งตั้งอยู่ตรงบริเวณทุ่งนา และเป็นจุดบรรจบเส้นแบ่งเขตระหว่างตำบลโพธิ์ทอง กับตำบลศรีวิสัย และตำบลพรสวรรค์ อำเภอเสลภูมิ บริเวณพิกัด VC ๐๔๕๘๕๐ รวมระยะประมาณ ๒,๗๐๐ เมตร

จากหลักเขตที่ ๖ เป็นเส้นเลียบบตามแนวทุ่งนา ซึ่งเป็นเส้นแบ่งเขตระหว่างตำบลศรีวิสัย กับตำบลพรสวรรค์ อำเภอเสลภูมิ ไปทางทิศตะวันตกเฉียงเหนือ ถึงหลักเขตที่ ๗ ซึ่งตั้งอยู่ตรงบริเวณกึ่งกลางห้วยยาง และเป็นจุดบรรจบเส้นแบ่งเขตระหว่างตำบลพรสวรรค์ อำเภอโพนทอง กับตำบลศรีวิสัย และตำบลพรสวรรค์ อำเภอเสลภูมิ บริเวณพิกัด VC ๐๓๙๘๖๑ รวมระยะประมาณ ๑,๒๕๐ เมตร

ด้านตะวันตก

จากหลักเขตที่ ๗ เป็นเส้นเลียบบกึ่งกลางห้วยยาง ซึ่งเป็นเส้นแบ่งเขตระหว่างตำบลพรสวรรค์ อำเภอโพนทอง กับตำบลพรสวรรค์ อำเภอเสลภูมิ ไปทางทิศตะวันออกเฉียงเหนือ ผ่านถนนลูกรัง (สายบ้านสะอาดนาดี- บ้านหนองผือ) ผ่านถนน อบจ.ร.อ. หมายเลข ๑๐๔๓ (สายบ้านสะอาดนาดี - บ้านวังม่วย) ตรงกิโลเมตรที่ ๑+๑๐๐ ถึงหลักเขตที่ ๘ ซึ่งตั้งอยู่ตรงบริเวณกึ่งกลางห้วยยาง และเป็นจุดบรรจบเส้นแบ่งเขตตำบลพรสวรรค์ อำเภอโพนทอง กับตำบลหนองขุ่นใหญ่ อำเภอหนองพอก และตำบลพรสวรรค์ อำเภอเสลภูมิ บริเวณพิกัด VC ๐๖๖๘๙๙ รวมระยะทางประมาณ ๔,๗๕๐ เมตร

จากหลักเขตที่ ๘ เป็นเส้นเลียบบตามแนวกึ่งกลางห้วยยาง ซึ่งเป็นเส้นแบ่งเขตระหว่างตำบลหนองขุ่นใหญ่ อำเภอหนองพอก กับตำบลพรสวรรค์ อำเภอเสลภูมิ ไปทางทิศตะวันออกเฉียงเหนือ จนบรรจบกับหลักเขตที่ ๑ รวมระยะประมาณ ๒,๒๕๐ เมตร

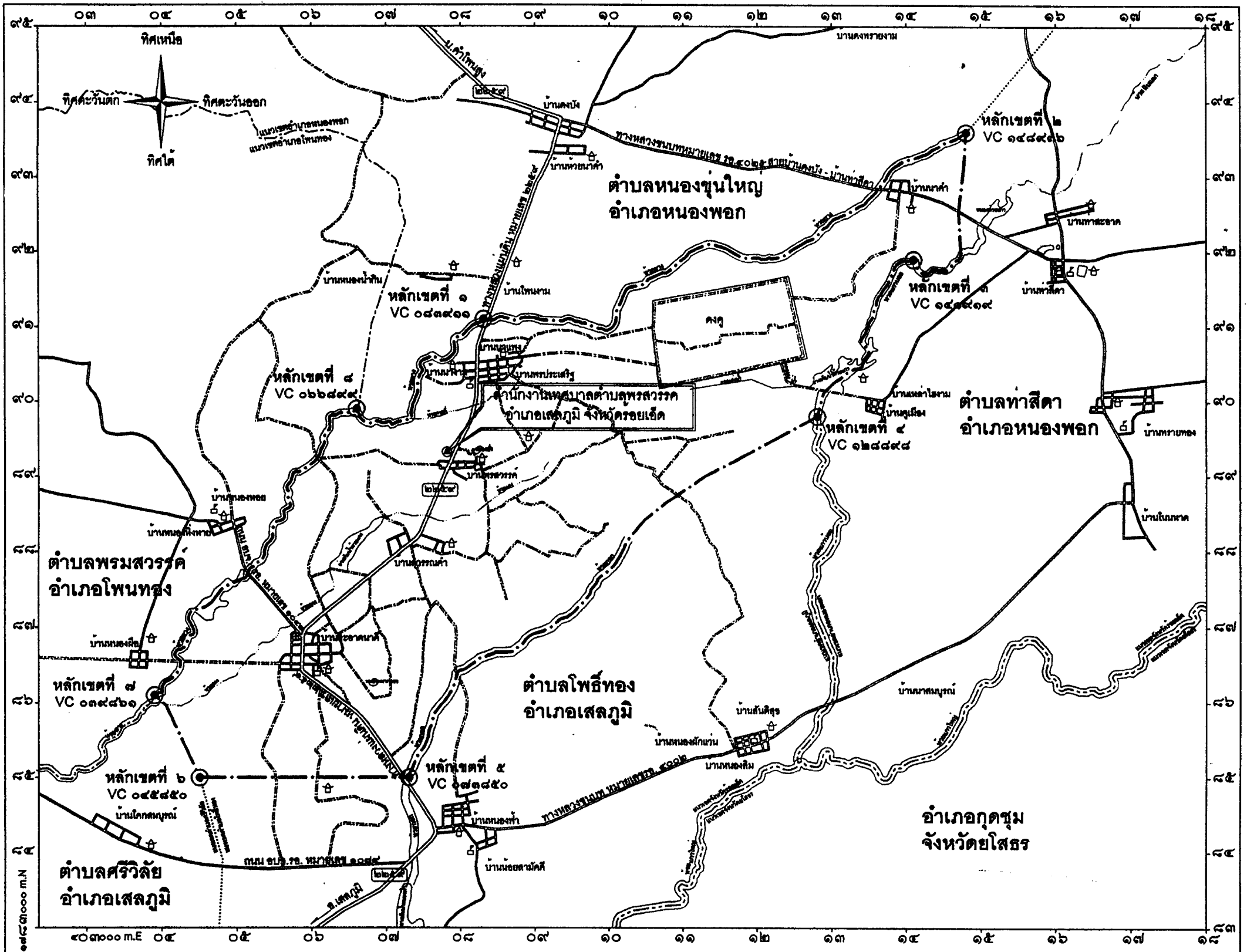
ดังปรากฏตามแผนที่ท้ายประกาศกระทรวงมหาดไทยฉบับนี้

ตามเส้นแบ่งแนวเขตที่กล่าวไว้ ให้มีหลักเขตย่อยปักไว้เพื่อแสดงแนวเขตตามสมควร

แผนที่ท้ายประกาศกระทรวงมหาดไทย
เรื่อง จัดตั้งองค์การบริหารส่วนตำบลพรสวรรค์ อำเภอเสลภูมิ จังหวัดร้อยเอ็ด
 เป็นเทศบาลตำบลพรสวรรค์
 ลงวันที่ ๔ เดือน พฤศจิกายน พ.ศ. ๒๕๕๒

มาตราส่วน ๑ : ๕๐,๐๐๐

๐ ๐.๕ ๑ ๒ กิโลเมตร




เครื่องหมาย

- เขตเทศบาล
- เขตตำบล
- เขตอำเภอ
- เขตจังหวัด
- ทางหลวง ถนน ซอย
- หนองน้ำ
- สถานที่ราชการ
- ๕ โรงเรียน
- ⊞ สถานีอนามัย
- ๘ วัด
- สะพาน
- แม่น้ำ คลอง ห้วย
- คลองส่งน้ำ


รับรองแนวเขตจัดตั้งเทศบาลตำบลพรสวรรค์


ฝ่ายจัดทำแผนที่แนวเขตเทศบาลตำบลพรสวรรค์


ได้ตรวจสอบแนวเขตแล้วรับรองว่าถูกต้ององค์การปกครองส่วนท้องถิ่นข้างเคียง


ลงชื่อ 
 (นายเวทิน ตละแก้ว)
 นายช่างโยธา


ลงชื่อ 
 (นายเหิม แก้วศรีโท)
 นายกององค์การบริหารส่วนตำบลโพธิ์ทอง


ลงชื่อ 
 (นายวาส เกื้อหนองนุ่น)
 นายกององค์การบริหารส่วนตำบลหนองนุ่นใหญ่


ลงชื่อ 
 (นายเรวัต รัตนวงศ์)
 หัวหน้าส่วนโยธา


ลงชื่อ 
 (นายคำภา ตีถูกแบบ)
 นายกององค์การบริหารส่วนตำบลศรีวิชัย


ลงชื่อ 
 (นายสมบัติ พรรคพล)
 นายกององค์การบริหารส่วนตำบลท่าสีดา


ลงชื่อ จ.ส.อ. 
 (สีกชี ผ่านจันทาร)
 ปลัดองค์การบริหารส่วนตำบลพรสวรรค์


ลงชื่อ 
 (นายประสิทธิ์ เขียงบูรม)
 นายกององค์การบริหารส่วนตำบลพรหมสวรรค์

ลงชื่อ 
 (นายเอียรชัย อัจฉริยพันธุ์)
 นายอำเภอหนองพอก

ลงชื่อ 
 (นายทองสุน หอมพนา)
 นายกององค์การบริหารส่วนตำบลพรสวรรค์

ลงชื่อ 
 (นายสมเกียรติ รัตนเมฆาร)
 นายอำเภอพนมทอง

ลงชื่อ 
 (นายสุวัฒน์ คังขจันทรนันท์)
 นายอำเภอเสลภูมิ

ลงชื่อ 
 (นายชิตพงษ์ ฤทธิประศาสน์)
 ผู้ว่าราชการจังหวัดร้อยเอ็ด