

ประกาศคณะกรรมการบริหารการพัฒนาพื้นที่พิเศษ  
เพื่อการท่องเที่ยวอย่างยั่งยืน

เรื่อง กำหนดแนวเขตพื้นที่พิเศษเพื่อการท่องเที่ยวอย่างยั่งยืน  
อุทยานประวัติศาสตร์สุโขทัย - ศรีสัชนาลัย - กำแพงเพชร

อาศัยอำนาจตามความในมาตรา ๒๐ (๘) และมาตรา ๓๕ แห่งพระราชกฤษฎีกาจัดตั้งองค์การบริหารการพัฒนาพื้นที่พิเศษเพื่อการท่องเที่ยวอย่างยั่งยืน (องค์การมหาชน) พ.ศ. ๒๕๔๖ คณะกรรมการบริหารการพัฒนาพื้นที่พิเศษเพื่อการท่องเที่ยวอย่างยั่งยืน โดยความเห็นชอบของคณะรัฐมนตรี จึงออกประกาศไว้ดังต่อไปนี้

ให้กำหนดแนวเขตพื้นที่อุทยานประวัติศาสตร์สุโขทัยและพื้นที่เชื่อมโยง ซึ่งประกอบด้วย ตำบลเมืองเก่า ตำบลวังทองแดง ตำบลบ้านกล้วย อำเภอเมืองสุโขทัย ตำบลนาเชิงคีรี อำเภอคีรีมาศ และตำบลบ้านด่าน อำเภอบ้านด่านลานหอย จังหวัดสุโขทัย ภายในแนวเขตตามแผนที่แนบท้ายประกาศฉบับนี้ เนื้อที่ประมาณ ๕๒๓.๘๔ ตารางกิโลเมตร หรือ ๓๒๗,๓๙๙.๗๕ ไร่

ให้กำหนดแนวเขตพื้นที่อุทยานประวัติศาสตร์ศรีสัชนาลัยและพื้นที่เชื่อมโยง ซึ่งประกอบด้วย ตำบลศรีสัชนาลัย ตำบลหนองอ้อ ตำบลท่าชัย ตำบลสารจิต อำเภอศรีสัชนาลัย และตำบลปากกุมเกาะ อำเภอสวรรคโลก จังหวัดสุโขทัย ภายในแนวเขตตามแผนที่แนบท้ายประกาศฉบับนี้ เนื้อที่ประมาณ ๓๔๐.๒๕ ตารางกิโลเมตร หรือ ๒๑๒,๖๕๖.๒๕ ไร่

ให้กำหนดแนวเขตพื้นที่อุทยานประวัติศาสตร์กำแพงเพชรและพื้นที่เชื่อมโยง ซึ่งประกอบด้วย ตำบลในเมือง ตำบลนครชุม ตำบลหนองปลิง ตำบลสระแก้ว ตำบลเทพนคร ตำบลไตรตรึงษ์ ตำบลอ่างทอง ตำบลคลองแม่ลาย ตำบลท่าขุนราม ตำบลทรงธรรม อำเภอเมืองกำแพงเพชร จังหวัดกำแพงเพชร ภายในแนวเขตตามแผนที่แนบท้ายประกาศฉบับนี้ เนื้อที่ประมาณ ๙๔๘.๐๕ ตารางกิโลเมตร หรือ ๕๙๒,๕๓๓.๘๘ ไร่

เป็นพื้นที่พิเศษเพื่อการท่องเที่ยวอย่างยั่งยืนอุทยานประวัติศาสตร์สุโขทัย - ศรีสัชนาลัย - กำแพงเพชร ไว้ดังนี้

แนวเขตพื้นที่อุทยานประวัติศาสตร์สุโขทัยและพื้นที่เชื่อมโยง

ทิศเหนือ

จากจุดที่ ๑ ซึ่งตั้งอยู่ตรงจุดที่แนวเส้นแบ่งเขตตำบลวังทองแดงกับตำบลราวต้นจันทร์ เป็นเส้นเลียบบแนวเส้นแบ่งเขตตำบลวังทองแดงกับตำบลราวต้นจันทร์ไปทางทิศตะวันออก ถึงจุดที่ ๒ ที่แนวเส้นแบ่งเขตตำบลวังทองแดงกับตำบลวังใหญ่ เป็นเส้นเลียบบแนวเส้นแบ่งเขตตำบลวังทองแดงกับตำบลวังใหญ่ไปทางทิศตะวันออกเฉียงใต้ ถึงจุดที่ ๓ ที่แนวเส้นแบ่งเขตตำบลบ้านกล้วยกับตำบลวังใหญ่ เป็นเส้นเลียบบแนวเส้นแบ่งเขตตำบลบ้านกล้วยกับตำบลวังใหญ่ไปทางทิศตะวันออกเฉียงใต้ ถึงจุดที่ ๔ ที่แนวเส้นแบ่งเขตตำบลบ้านกล้วยกับตำบลทับผึ้ง

## ทิศตะวันออก

จากจุดที่ ๔ เป็นเส้นเลียบบแนวเส้นแบ่งเขตตำบลบ้านกล้วยกับตำบลเมืองเก่าและตำบลธานี ไปทางทิศใต้ ถึงจุดที่ ๕ ที่แนวเส้นแบ่งเขตตำบลบ้านกล้วยกับตำบลยางซ้าย เป็นเส้นเลียบบแนวเส้นแบ่งเขตตำบลบ้านกล้วยกับตำบลยางซ้ายไปทางทิศใต้ ถึงจุดที่ ๖ ที่แนวเส้นแบ่งเขตตำบลบ้านกล้วยกับตำบลบ้านป้อม

## ทิศใต้

จากจุดที่ ๖ เป็นเส้นเลียบบแนวเส้นแบ่งเขตตำบลบ้านกล้วยกับตำบลบ้านป้อมไปทางทิศตะวันตก ถึงจุดที่ ๗ ที่แนวเส้นแบ่งเขตตำบลบ้านกล้วยกับตำบลบ้านป้อมไปทางทิศใต้ เป็นเส้นเลียบบแนวเส้นแบ่งเขตตำบลบ้านกล้วยกับตำบลบ้านป้อม ถึงจุดที่ ๘ ที่แนวเส้นแบ่งเขตตำบลนาเชิงคีรีกับตำบลทุ่งหลวง เป็นเส้นเลียบบแนวเส้นแบ่งเขตตำบลนาเชิงคีรีกับตำบลทุ่งหลวงไปทางทิศตะวันตกเฉียงใต้ ถึงจุดที่ ๙ ที่แนวเส้นแบ่งเขตตำบลนาเชิงคีรีกับตำบลศรีคีรีมาศ เป็นเส้นเลียบบแนวเส้นแบ่งเขตตำบลนาเชิงคีรีกับตำบลศรีคีรีมาศไปทางทิศตะวันตก ถึงจุดที่ ๑๐ ที่แนวเส้นแบ่งเขตตำบลนาเชิงคีรีกับตำบลลานหอย

## ทิศตะวันตก

จากจุดที่ ๑๐ เป็นเส้นเลียบบแนวเส้นแบ่งเขตตำบลนาเชิงคีรีกับตำบลลานหอย เป็นเส้นเลียบบแนวเส้นแบ่งเขตตำบลนาเชิงคีรีกับตำบลลานหอยไปทางทิศตะวันตกเฉียงเหนือ ถึงจุดที่ ๑๑ ที่แนวเส้นแบ่งเขตตำบลบ้านด่านกับตำบลลานหอย เป็นเส้นเลียบบแนวเส้นแบ่งเขตตำบลบ้านด่านกับตำบลลานหอยไปทางทิศตะวันตกเฉียงเหนือ ถึงจุดที่ ๑๒ ที่แนวเส้นแบ่งเขตตำบลบ้านด่านกับตำบลหนองหญ้าปล้อง เป็นเส้นเลียบบแนวเส้นแบ่งเขตตำบลบ้านด่านกับตำบลหนองหญ้าปล้องไปทางทิศตะวันตกเฉียงเหนือ ถึงจุดที่ ๑๓ ที่แนวเส้นแบ่งเขตตำบลบ้านด่านกับตำบลวังลึก เป็นเส้นเลียบบแนวเส้นแบ่งเขตตำบลบ้านด่านกับตำบลวังลึกไปทางทิศตะวันตกเฉียงเหนือ ถึงจุดที่ ๑๔ ที่แนวเส้นแบ่งเขตตำบลบ้านด่านกับตำบลวังน้ำขาว เป็นเส้นเลียบบแนวเส้นแบ่งเขตตำบลบ้านด่านกับตำบลวังน้ำขาวไปทางทิศตะวันออก ถึงจุดที่ ๑๕ ที่แนวเส้นแบ่งเขตตำบลเมืองเก่ากับตำบลวังน้ำขาว เป็นเส้นเลียบบแนวเส้นแบ่งเขตตำบลเมืองเก่ากับตำบลวังน้ำขาวไปทางทิศเหนือ ถึงจุดที่ ๑๖ ที่แนวเส้นแบ่งเขตตำบลวังทองแดงกับตำบลวังน้ำขาว เป็นเส้นเลียบบแนวเส้นแบ่งเขตตำบลวังทองแดงกับตำบลวังน้ำขาวไปทางทิศเหนือ ถึงจุดที่ ๑๗ ที่แนวเส้นแบ่งเขตตำบลวังทองแดงกับตำบลนาขุนไกร เป็นเส้นเลียบบแนวเส้นแบ่งเขตตำบลวังทองแดงกับตำบลนาขุนไกรไปทางทิศตะวันออกเฉียงเหนือ จนบรรจบกับจุดที่ ๑

แนวเขตพื้นที่อุทยานประวัติศาสตร์ศรีสัชนาลัยและพื้นที่เชื่อมโยง

## ทิศเหนือ

จากจุดที่ ๑ ซึ่งตั้งอยู่ตรงจุดที่แนวเส้นแบ่งเขตตำบลหนองอ้อกับตำบลหาดเสี้ยว เป็นเส้นเลียบบแนวเส้นแบ่งเขตตำบลหนองอ้อกับตำบลหาดเสี้ยวไปทางทิศตะวันออกเฉียงใต้ ถึงจุดที่ ๒ ที่แนวเส้นแบ่งเขตตำบลท่าชัยกับตำบลหาดเสี้ยว เป็นเส้นเลียบบแนวเส้นแบ่งเขตตำบลท่าชัยกับตำบลหาดเสี้ยว

ไปทางทิศตะวันออกเฉียงใต้ ถึงจุดที่ ๓ ที่แนวเส้นแบ่งเขตตำบลท่าชัยกับตำบลป่าจั่ว เป็นเส้นเลียบบนแนวเส้นแบ่งเขตตำบลท่าชัยกับตำบลป่าจั่วไปทางทิศตะวันออกเฉียงใต้ ถึงจุดที่ ๔ ที่แนวเส้นแบ่งเขตตำบลท่าชัยกับตำบลดงคู เป็นเส้นเลียบบนแนวเส้นแบ่งเขตตำบลท่าชัยถึงตำบลดงคูไปทางทิศตะวันออกเฉียงใต้ ถึงจุดที่ ๕ ที่แนวเส้นแบ่งเขตตำบลท่าชัยกับตำบลนครเดิฐ เป็นเส้นเลียบบนแนวเส้นแบ่งเขตตำบลท่าชัยกับตำบลนครเดิฐไปทางทิศตะวันออกเฉียงใต้ ถึงจุดที่ ๖ ที่แนวเส้นแบ่งเขตตำบลท่าชัยกับตำบลคลองยาง

#### ทิศตะวันออก

จากจุดที่ ๖ เป็นเส้นเลียบบนแนวเส้นแบ่งเขตตำบลท่าชัยกับตำบลคลองยางไปทางทิศตะวันตกเฉียงใต้ ถึงจุดที่ ๗ ที่แนวเส้นแบ่งเขตตำบลป่ากุ่มเกาะกับตำบลคลองยาง เป็นเส้นเลียบบนแนวเส้นแบ่งเขตตำบลป่ากุ่มเกาะกับตำบลคลองยางไปทางทิศตะวันออกเฉียงใต้ ถึงจุดที่ ๘ ที่แนวเส้นแบ่งเขตตำบลป่ากุ่มเกาะกับตำบลในเมือง เป็นเส้นเลียบบนแนวเส้นแบ่งเขตตำบลป่ากุ่มเกาะกับตำบลในเมืองไปทางทิศตะวันตกเฉียงใต้ ถึงจุดที่ ๙ ที่แนวเส้นแบ่งเขตตำบลป่ากุ่มเกาะกับตำบลวังพิณพาทย์

#### ทิศใต้

จากจุดที่ ๙ เป็นเส้นเลียบบนแนวเส้นแบ่งเขตตำบลป่ากุ่มเกาะกับตำบลวังพิณพาทย์ไปทางทิศตะวันตกเฉียงใต้ ถึงจุดที่ ๑๐ ที่แนวเส้นแบ่งเขตตำบลป่ากุ่มเกาะกับตำบลนาทุ่ง เป็นเส้นเลียบบนแนวเส้นแบ่งเขตตำบลป่ากุ่มเกาะกับตำบลนาทุ่งไปทางทิศตะวันตกเฉียงเหนือ ถึงจุดที่ ๑๑ ที่แนวเส้นแบ่งเขตตำบลป่ากุ่มเกาะกับตำบลบ้านใหม่ไชยมงคล

#### ทิศตะวันตก

จากจุดที่ ๑๑ เป็นเส้นเลียบบนแนวเส้นแบ่งเขตตำบลป่ากุ่มเกาะกับตำบลบ้านใหม่ไชยมงคลไปทางทิศตะวันออกเฉียงเหนือ ถึงจุดที่ ๑๒ ที่แนวเส้นแบ่งเขตตำบลสารจิตร์กับตำบลบ้านใหม่ไชยมงคล เป็นเส้นเลียบบนแนวเส้นแบ่งเขตตำบลสารจิตร์กับตำบลบ้านใหม่ไชยมงคลไปทางทิศตะวันตก ถึงจุดที่ ๑๓ ที่แนวเส้นแบ่งเขตตำบลสารจิตร์กับตำบลบ้านแก้ง เป็นเส้นเลียบบนแนวเส้นแบ่งเขตตำบลสารจิตร์กับตำบลบ้านแก้งไปทางทิศเหนือ ถึงจุดที่ ๑๔ ที่แนวเส้นแบ่งเขตตำบลหนองอ้อกับตำบลบ้านแก้ง เป็นเส้นเลียบบนแนวเส้นแบ่งเขตตำบลหนองอ้อกับตำบลบ้านแก้งไปทางทิศตะวันตกเฉียงเหนือ ถึงจุดที่ ๑๕ ที่แนวเส้นแบ่งเขตตำบลหนองอ้อกับตำบลป่าจั่ว เป็นเส้นเลียบบนแนวเส้นแบ่งเขตตำบลหนองอ้อกับตำบลป่าจั่วไปทางทิศตะวันออกเฉียงเหนือ จนบรรจบกับจุดที่ ๑

แนวเขตพื้นที่อุทยานประวัติศาสตร์กำแพงเพชรและพื้นที่เชื่อมโยง

#### ทิศเหนือ

จากจุดที่ ๑ ซึ่งตั้งอยู่ตรงจุดที่แนวเส้นแบ่งเขตตำบลหนองปลิงกับตำบลพรานกระต่าย เป็นเส้นเลียบบนแนวเส้นแบ่งเขตตำบลหนองปลิงกับตำบลพรานกระต่ายไปทางทิศตะวันออกเฉียงใต้ ถึงจุดที่ ๒ ที่แนวเส้นแบ่งเขตตำบลหนองปลิงกับตำบลถ้ากระต่ายทอง เป็นเส้นเลียบบนแนวเส้นแบ่งเขตตำบลหนองปลิงกับตำบลถ้ากระต่ายทองไปทางทิศตะวันออกเฉียงใต้ ถึงจุดที่ ๓ ที่แนวเส้นแบ่งเขตตำบลสระแก้วกับตำบลถ้ากระต่ายทอง เป็นเส้นเลียบบนแนวเส้นแบ่งเขตตำบลสระแก้วกับตำบลถ้ากระต่ายทองไปทางทิศตะวันออกเฉียงใต้ ถึงจุดที่ ๔ ที่แนวเส้นแบ่งเขตตำบลสระแก้วกับตำบลเขาคริส เป็นเส้นเลียบบนแนวเส้นแบ่งเขตตำบลสระแก้วกับตำบลเขาคริสไปทางทิศตะวันออกเฉียงใต้ ถึงจุดที่ ๕ ที่แนวเส้นแบ่งเขตตำบลสระแก้วกับตำบลนิคมทุ่งโพธิ์ทะเล



ตำบลทรงธรรมกับตำบลนาบ่อคำ เป็นเส้นเลียบบแนวเส้นแบ่งเขตตำบลทรงธรรมกับตำบลนาบ่อคำไปทางทิศตะวันตกเฉียงเหนือ ถึงจุดที่ ๒๔ ที่แนวเส้นแบ่งเขตตำบลทรงธรรมกับตำบลเพชรชมพู เป็นเส้นเลียบบแนวเส้นแบ่งเขตตำบลทรงธรรมกับตำบลเพชรชมพูไปทางทิศตะวันออก ถึงจุดที่ ๒๕ ที่แนวเส้นแบ่งเขตตำบลทรงธรรมกับตำบลลานดอกไม้ตก เป็นเส้นเลียบบแนวเส้นแบ่งเขตตำบลทรงธรรมกับตำบลลานดอกไม้ตกไปทางทิศตะวันออก ถึงจุดที่ ๒๖ ที่แนวเส้นแบ่งเขตตำบลหนองปลิงกับตำบลลานดอกไม้ตก เป็นเส้นเลียบบแนวเส้นแบ่งเขตตำบลหนองปลิงกับตำบลลานดอกไม้ตกไปทางทิศตะวันตกเฉียงเหนือ ถึงจุดที่ ๒๗ ที่แนวเส้นแบ่งเขตตำบลหนองปลิงกับตำบลลานดอกไม้ เป็นเส้นเลียบบแนวเส้นแบ่งเขตตำบลหนองปลิงกับตำบลลานดอกไม้ไปทางทิศตะวันออกเฉียงเหนือ จนบรรจบกับจุดที่ ๑

ดังปรากฏตามแผนที่ท้ายประกาศนี้

ประกาศ ณ วันที่ ๓๐ มิถุนายน พ.ศ. ๒๕๕๔

พลเอก สุนทร ชำคมกุล

ประธานกรรมการบริหารการพัฒนาพื้นที่พิเศษเพื่อการท่องเที่ยวอย่างยั่งยืน

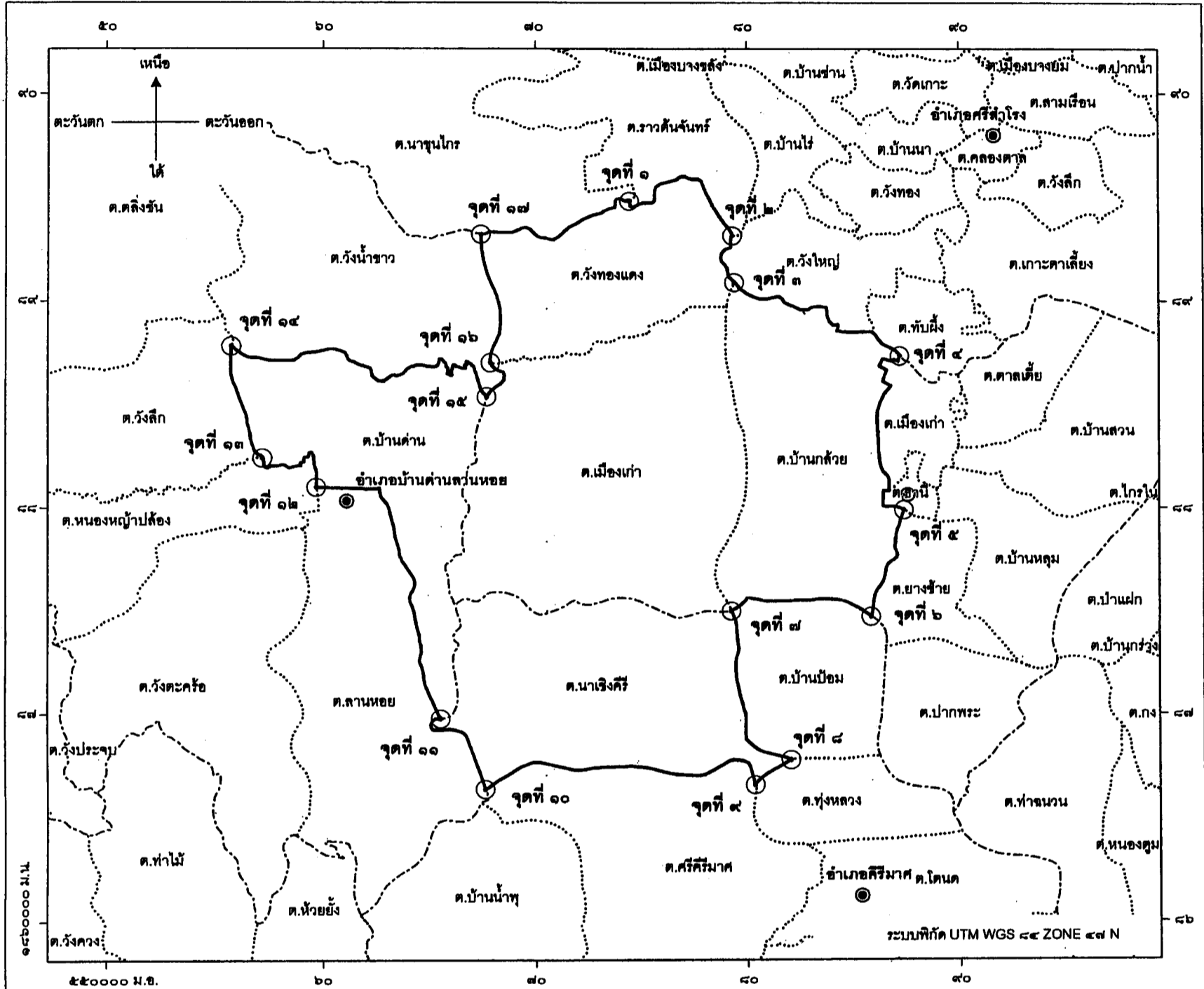
แผนที่แนบท้ายประกาศ

คณะกรรมการบริหารการพัฒนาพื้นที่พิเศษเพื่อการท่องเที่ยวอย่างยั่งยืน

เรื่อง กำหนดแนวเขตพื้นที่พิเศษเพื่อการท่องเที่ยวอย่างยั่งยืน อุทยานประวัติศาสตร์สุโขทัย - ศรีสัชนาลัย - กำแพงเพชร

มาตราส่วน ๑ : ๒๕๐,๐๐๐

๐ ๑๐ ๒๐ กิโลเมตร



เครื่องหมาย

- แนวเขตพื้นที่พิเศษเพื่อการท่องเที่ยวอย่างยั่งยืน
- ..... อุทยานประวัติศาสตร์สุโขทัยและพื้นที่เชื่อมโยง
- เขตอำเภอ
- ..... เขตตำบล
- ที่ว่าการอำเภอ

ได้ตรวจสอบแนวเขตแล้วรับรองว่าถูกต้อง

พันเอก *[Signature]*

(นาฬิกาอติภักดิ์ แสงสนิท)

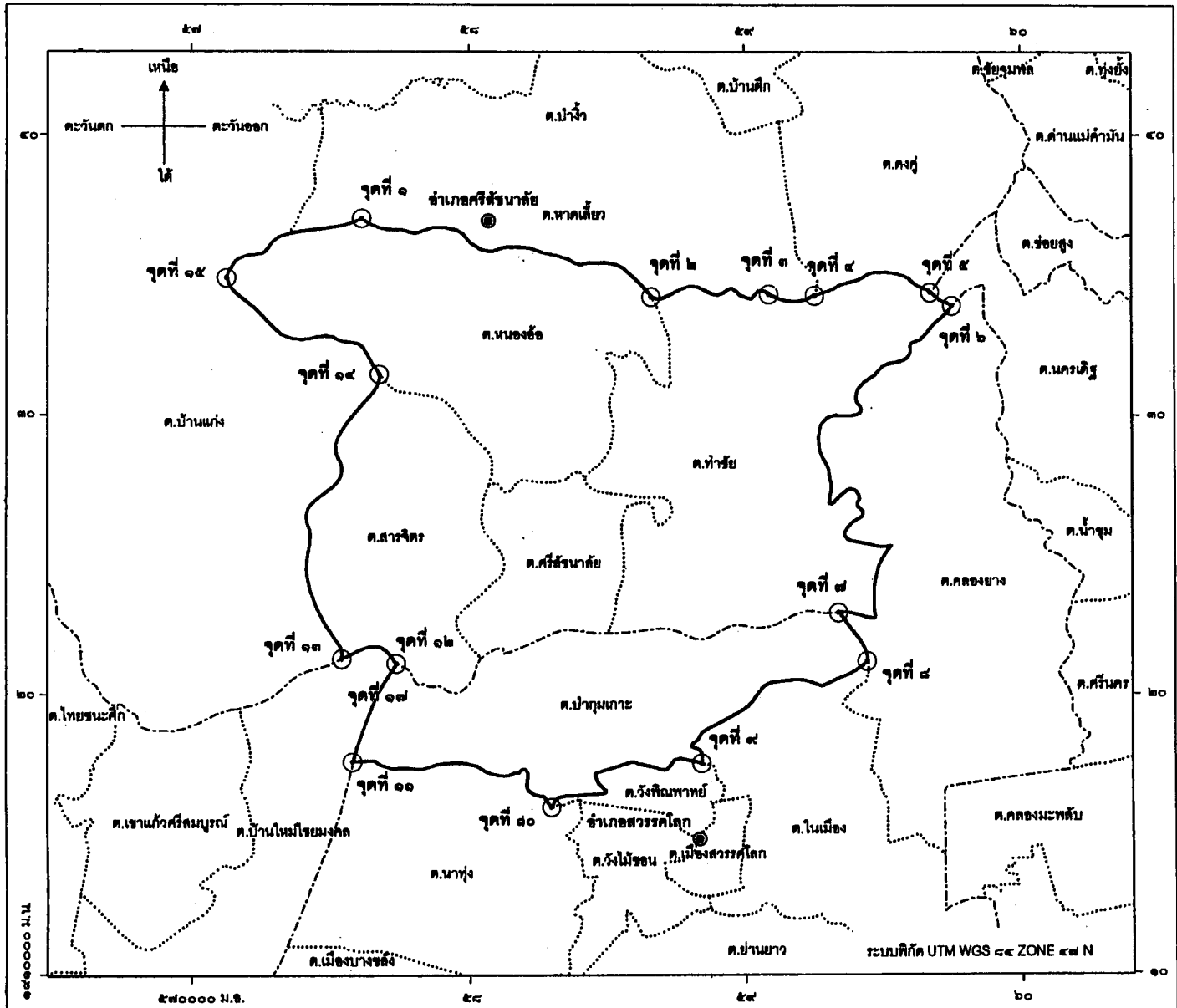
ผู้อำนวยการองค์การบริหารการพัฒนาพื้นที่พิเศษ  
เพื่อการท่องเที่ยวอย่างยั่งยืน

พลเอก *[Signature]*  
(สุนทร ชำคัมภักดิ์)

ประธานกรรมการบริหารการพัฒนาพื้นที่พิเศษ  
เพื่อการท่องเที่ยวอย่างยั่งยืน

**แผนที่แนบท้ายประกาศ**  
**คณะกรรมการบริหารการพัฒนาพื้นที่พิเศษเพื่อการท่องเที่ยวอย่างยั่งยืน**  
**เรื่อง กำหนดแนวเขตพื้นที่พิเศษเพื่อการท่องเที่ยวอย่างยั่งยืน อุทยานประวัติศาสตร์สุโขทัย - ศรีสัชนาลัย - กำแพงเพชร**

มาตราส่วน ๑ : ๒๕๐,๐๐๐  
 ๐      ๕      ๑๐ กิโลเมตร



**เครื่องหมาย**

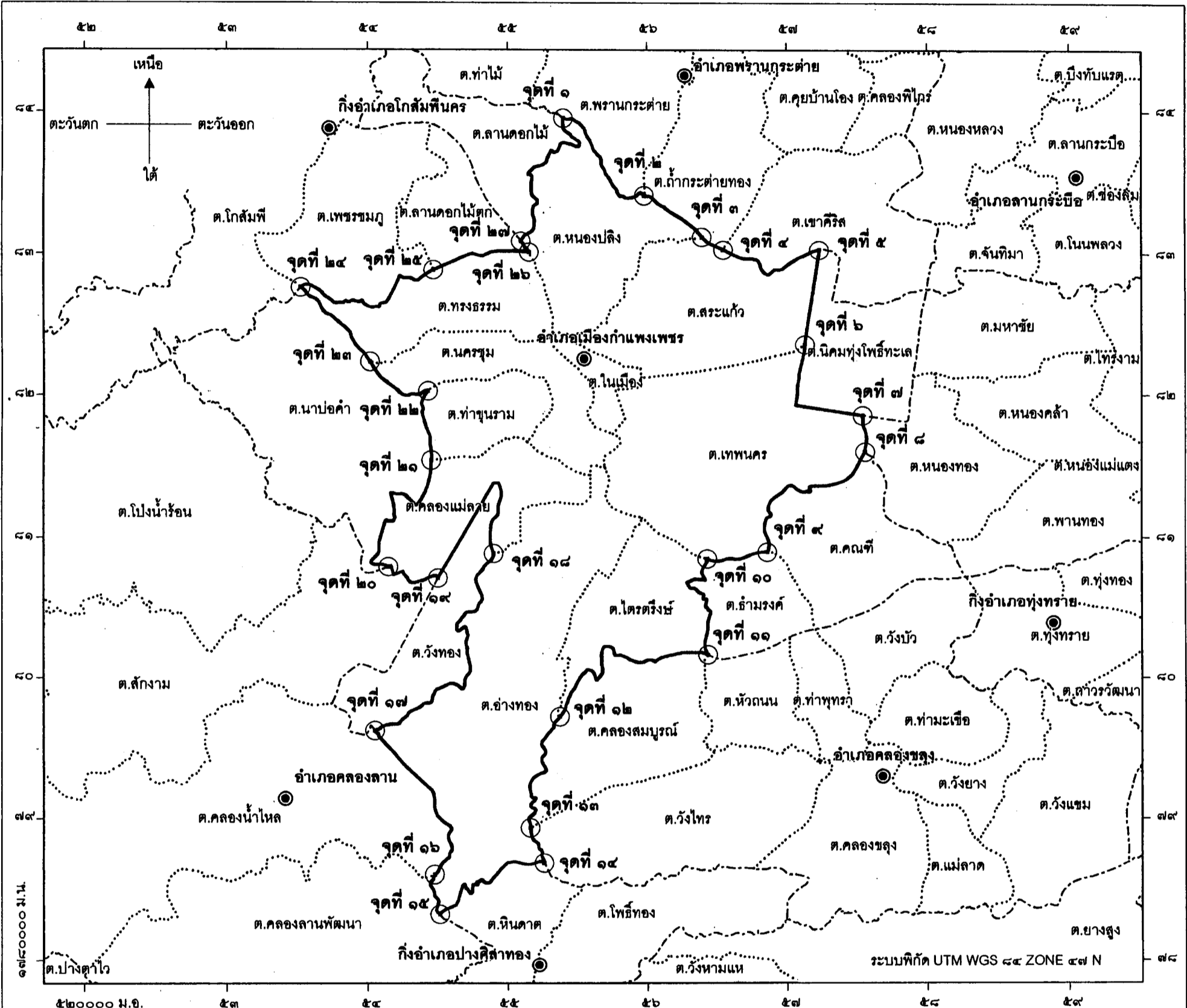
- แนวเขตพื้นที่พิเศษเพื่อการท่องเที่ยวอย่างยั่งยืน
- อุทยานประวัติศาสตร์ศรีสัชนาลัยและพื้นที่เชื่อมโยง
- - - - - เขตอำเภอ
- ..... เขตตำบล
- ที่ว่าการอำเภอ

ได้ตรวจสอบแนวเขตแล้วรับรองว่าถูกต้อง

พันเอก .....  
 (นาฬิกาอดิภักดิ์ แสงสนิท)  
 ผู้อำนวยการองค์การบริหารการพัฒนาพื้นที่พิเศษ  
 เพื่อการท่องเที่ยวอย่างยั่งยืน  
 พลเอก .....  
 (สุนทร ชำคนกุล)  
 ประธานกรรมการบริหารการพัฒนาพื้นที่พิเศษ  
 เพื่อการท่องเที่ยวอย่างยั่งยืน

แผนที่แนบท้ายประกาศ  
คณะกรรมการบริหารการพัฒนาพื้นที่พิเศษเพื่อการท่องเที่ยวอย่างยั่งยืน  
เรื่อง กำหนดแนวเขตพื้นที่พิเศษเพื่อการท่องเที่ยวอย่างยั่งยืน อุทยานประวัติศาสตร์สุโขทัย-ศรีสัชชนาลัย-กำแพงเพชร

มาตราส่วน ๑ : ๒๕๐,๐๐๐



**เครื่องหมาย**

- แนวเขตพื้นที่พิเศษเพื่อการท่องเที่ยวอย่างยั่งยืน
- ..... อุทยานประวัติศาสตร์กำแพงเพชรและพื้นที่เชื่อมโยง
- เขตอำเภอ
- ..... เขตตำบล
- ⊙ ที่ว่าการอำเภอ

ได้ตรวจสอบแนวเขตแล้วรับรองว่าถูกต้อง

พันเอก *[Signature]*

(นาฬิกาอติภักดิ์ แสงสนิท)  
ผู้อำนวยการองค์การบริหารการพัฒนาพื้นที่พิเศษ  
เพื่อการท่องเที่ยวอย่างยั่งยืน

พลเอก *[Signature]*

(สุนทร ชำคตกุล)  
ประธานกรรมการบริหารการพัฒนาพื้นที่พิเศษ  
เพื่อการท่องเที่ยวอย่างยั่งยืน