



## กฎกระทรวง

ให้ใช้บังคับผังเมืองรวมชุมชนชาณุวรลักษบุรี จังหวัดกำแพงเพชร  
พ.ศ. ๒๕๕๖

อาศัยอำนาจตามความในมาตรา ๕ แห่งพระราชบัญญัติการผังเมือง พ.ศ. ๒๕๑๘ และ  
มาตรา ๒๖ วรรคหนึ่ง แห่งพระราชบัญญัติการผังเมือง พ.ศ. ๒๕๑๘ ซึ่งแก้ไขเพิ่มเติมโดย  
พระราชบัญญัติการผังเมือง (ฉบับที่ ๓) พ.ศ. ๒๕๓๕ อันเป็นกฎหมายที่มีบทบัญญัติบางประการ  
เกี่ยวกับการจำกัดสิทธิและเสรีภาพของบุคคล ซึ่งมาตรา ๒๙ ประกอบกับมาตรา ๓๓ มาตรา ๓๔  
มาตรา ๔๑ มาตรา ๔๒ และมาตรา ๔๓ ของรัฐธรรมนูญแห่งราชอาณาจักรไทย บัญญัติให้กระทำได้  
โดยอาศัยอำนาจตามบทบัญญัติแห่งกฎหมาย รัฐมนตรีว่าการกระทรวงมหาดไทยออกกฎกระทรวงไว้  
ดังต่อไปนี้

ข้อ ๑ กฎกระทรวงนี้ให้ใช้บังคับได้มีกำหนดห้าปี

ข้อ ๒ ให้ใช้บังคับผังเมืองรวม ในท้องที่ตำบลยางสูง ตำบลป่าพุทรา และตำบลแสนตอ  
อำเภอชาณุวรลักษบุรี จังหวัดกำแพงเพชร ภายในแนวเขตตามแผนที่ท้ายกฎกระทรวงนี้

ข้อ ๓ การวางและจัดทำผังเมืองรวมตามกฎหมายนี้ มีวัตถุประสงค์เพื่อใช้เป็นแนวทาง  
ในการพัฒนา และการดำรงรักษาเมืองและบริเวณที่เกี่ยวข้องหรือชนบท ในด้านการใช้ประโยชน์  
ในทรัพย์สิน การคมนาคมและการขนส่ง การสาธารณสุข ปลอดภัย บริการสาธารณะ และสภาพแวดล้อม  
ในบริเวณแนวเขตตามข้อ ๒ ให้สอดคล้องกับการพัฒนาระบบเศรษฐกิจและสังคมของประเทศ  
ตามแผนพัฒนาเศรษฐกิจและสังคมแห่งชาติ

ข้อ ๔ ผังเมืองรวมตามกฎหมายนี้ มีนโยบายและมาตรการเพื่อจัดระบบการใช้ประโยชน์ที่ดิน  
โครงข่ายคมนาคมขนส่งและบริการสาธารณะให้มีประสิทธิภาพ สามารถรองรับและสอดคล้องกับ  
การขยายตัวของชุมชนในอนาคต รวมทั้งส่งเสริมและพัฒนาเศรษฐกิจ โดยมีสาระสำคัญ ดังต่อไปนี้

(๑) ส่งเสริมและพัฒนาชุมชนให้เป็นศูนย์กลางการเกษตรกรรม การค้า และการบริการ

(๒) ส่งเสริมและพัฒนาด้านที่อยู่อาศัยและพาณิชยกรรมให้สอดคล้องกับการขยายตัวของชุมชน  
และระบบเศรษฐกิจ

(๓) ส่งเสริมและพัฒนาการบริการทางสังคม การสาธารณูปโภคและสาธารณูปการให้เพียงพอ และได้มาตรฐาน

(๔) พัฒนาแหล่งท่องเที่ยวทางศาสนสถาน

(๕) อนุรักษ์ทรัพยากรธรรมชาติและสิ่งแวดล้อม

ข้อ ๕ การใช้ประโยชน์ที่ดินภายในเขตผังเมืองรวม ให้เป็นไปตามแผนผังกำหนดการใช้ประโยชน์ที่ดินตามที่ได้จำแนกประเภท แผนผังแสดงโครงการคมนาคมและขนส่ง และรายการประกอบ แผนผังท้ายกฎกระทรวงนี้

ข้อ ๖ การใช้ประโยชน์ที่ดินตามแผนผังกำหนดการใช้ประโยชน์ที่ดินตามที่ได้จำแนกประเภทท้ายกฎกระทรวงนี้ ให้เป็นไปตามต่อไปนี้

(๑) ที่ดินในบริเวณหมายเลข ๑.๑ ถึงหมายเลข ๑.๑๒ ที่กำหนดไว้เป็นสีเหลือง ให้เป็นที่ดินประเภทที่อยู่อาศัยหนาแน่นน้อย

(๒) ที่ดินในบริเวณหมายเลข ๒.๑ ถึงหมายเลข ๒.๖ ที่กำหนดไว้เป็นสีส้ม ให้เป็นที่ดินประเภทที่อยู่อาศัยหนาแน่นปานกลาง

(๓) ที่ดินในบริเวณหมายเลข ๓.๑ และหมายเลข ๓.๒ ที่กำหนดไว้เป็นสีแดง ให้เป็นที่ดินประเภทพาณิชยกรรมและที่อยู่อาศัยหนาแน่นมาก

(๔) ที่ดินในบริเวณหมายเลข ๔ ที่กำหนดไว้เป็นสีม่วงอ่อน ให้เป็นที่ดินประเภทอุตสาหกรรมเฉพาะกิจ

(๕) ที่ดินในบริเวณหมายเลข ๕.๑ ถึงหมายเลข ๕.๑๐ ที่กำหนดไว้เป็นสีเขียว ให้เป็นที่ดินประเภทชนบทและเกษตรกรรม

(๖) ที่ดินในบริเวณหมายเลข ๖.๑ ถึงหมายเลข ๖.๔ ที่กำหนดไว้เป็นสีเขียวอ่อน ให้เป็นที่ดินประเภทที่โล่งเพื่อนันทนาการและการรักษาคุณภาพสิ่งแวดล้อม

(๗) ที่ดินในบริเวณหมายเลข ๗.๑ ถึงหมายเลข ๗.๕ ที่กำหนดไว้เป็นสีเขียวมะกอก ให้เป็นที่ดินประเภทสถาบันการศึกษา

(๘) ที่ดินในบริเวณหมายเลข ๘.๑ ถึงหมายเลข ๘.๔ ที่กำหนดไว้เป็นสีเทาอ่อน ให้เป็นที่ดินประเภทสถาบันศาสนา

(๙) ที่ดินในบริเวณหมายเลข ๙.๑ ถึงหมายเลข ๙.๕ ที่กำหนดไว้เป็นสีน้ำเงิน ให้เป็นที่ดินประเภทสถาบันราชการ การสาธารณูปโภคและสาธารณูปการ

ข้อ ๗ ที่ดินประเภทที่อยู่อาศัยหนาแน่นน้อย ให้ใช้ประโยชน์ที่ดินเพื่อการอยู่อาศัย สถาบันราชการ การสาธารณูปโภคและสาธารณูปการเป็นส่วนใหญ่ สำหรับการ ใช้ประโยชน์ที่ดินเพื่อกิจการอื่น ให้ใช้ได้ไม่เกินร้อยละสิบห้าของที่ดินประเภทนี้ในแต่ละบริเวณ

ที่ดินประเภทนี้ ห้ามใช้ประโยชน์ที่ดินเพื่อกิจการตามที่กำหนด ดังต่อไปนี้

(๑) โรงงานทุกจำพวกตามกฎหมายว่าด้วยโรงงาน เว้นแต่โรงงานตามประเภท ชนิด และจำพวกที่กำหนดให้ดำเนินการได้ตามบัญชีท้ายกฎกระทรวงนี้ และโรงงานบำบัดน้ำเสียรวมของชุมชน

(๒) คลังน้ำมันเชื้อเพลิงและสถานที่ที่ใช้ในการเก็บรักษาน้ำมันเชื้อเพลิง ที่ไม่ใช่ก๊าซปิโตรเลียมเหลว และก๊าซธรรมชาติ เพื่อจำหน่ายที่ต้องขออนุญาตตามกฎหมายว่าด้วยการควบคุมน้ำมันเชื้อเพลิง เว้นแต่เป็นสถานีบริการน้ำมันเชื้อเพลิง

(๓) สถานที่บรรจุก๊าซ สถานที่เก็บก๊าซ และห้องบรรจุก๊าซ สำหรับก๊าซปิโตรเลียมเหลว ตามกฎหมายว่าด้วยการควบคุมน้ำมันเชื้อเพลิง แต่ไม่หมายความรวมถึงสถานีบริการ ร้านจำหน่ายก๊าซ สถานที่ใช้ก๊าซ และสถานที่จำหน่ายอาหารที่ใช้ก๊าซ

(๔) เลี้ยงม้า โค กระบือ สุกร แพะ แกะ ห่าน เป็ด ไก่ ฝูง จระเข้ หรือสัตว์ป่า ตามกฎหมายว่าด้วยการสงวนและคุ้มครองสัตว์ป่า เพื่อการค้า

(๕) สุสานและฌาปนสถานตามกฎหมายว่าด้วยสุสานและฌาปนสถาน

(๖) การประกอบพาณิชยกรรมประเภทอาคารขนาดใหญ่

(๗) กำจัดมูลฝอย

(๘) ซ้ำขายหรือเก็บเศษวัสดุ

การใช้ประโยชน์ที่ดินในระยะ ๕๐๐ เมตร โดยรอบแนวเขตที่ดินประเภทสถาบันการศึกษา และที่ดินประเภทสถาบันศาสนา ห้ามใช้ประโยชน์ที่ดินเพื่อกิจการตามที่กำหนด ดังต่อไปนี้

(๑) ร้านจำหน่ายเครื่องดื่มที่มีแอลกอฮอล์

(๒) ร้านเกมคอมพิวเตอร์

การใช้ประโยชน์ที่ดินริมทางหลวงแผ่นดิน ให้มีที่ว่างตามแนวนานริมเขตทางไม่น้อยกว่า ๑๕ เมตร การใช้ประโยชน์ที่ดินริมฝั่งลำคลองหรือแหล่งน้ำสาธารณะ ให้มีที่ว่างตามแนวนานริมฝั่งตามสภาพธรรมชาติของลำคลองหรือแหล่งน้ำสาธารณะไม่น้อยกว่า ๖ เมตร เว้นแต่เป็นการก่อสร้างเพื่อการคมนาคมทางน้ำหรือการสาธารณสุข

ข้อ ๘ ที่ดินประเภทที่อยู่อาศัยหนาแน่นปานกลาง ให้ใช้ประโยชน์ที่ดินเพื่อการอยู่อาศัย สถาบันราชการ การสาธารณสุขและสาธารณูปการเป็นส่วนใหญ่ สำหรับการ ใช้ประโยชน์ที่ดินเพื่อกิจการอื่น ให้ใช้ได้ไม่เกินร้อยละสิบของที่ดินประเภทนี้ในแต่ละบริเวณ

ที่ดินประเภทนี้ ห้ามใช้ประโยชน์ที่ดินเพื่อกิจการตามที่กำหนด ดังต่อไปนี้

(๑) โรงงานทุกจำพวกตามกฎหมายว่าด้วยโรงงาน เว้นแต่โรงงานตามประเภท ชนิด และจำพวกที่กำหนดให้ดำเนินการได้ตามบัญชีท้ายกฎกระทรวงนี้

(๒) คลังน้ำมันเชื้อเพลิงและสถานที่ที่ใช้ในการเก็บรักษาน้ำมันเชื้อเพลิง ที่ไม่ใช่ก๊าซปิโตรเลียมเหลว และก๊าซธรรมชาติ เพื่อจำหน่ายที่ต้องขออนุญาตตามกฎหมายว่าด้วยการควบคุมน้ำมันเชื้อเพลิง เว้นแต่เป็นสถานีบริการน้ำมันเชื้อเพลิง

(๓) สถานที่บรรจุก๊าซ สถานที่เก็บก๊าซ และห้องบรรจุก๊าซ สำหรับก๊าซปิโตรเลียมเหลว ตามกฎหมายว่าด้วยการควบคุมน้ำมันเชื้อเพลิง แต่ไม่หมายความรวมถึงสถานบริการ ร้านจำหน่ายก๊าซ สถานที่ใช้ก๊าซ และสถานที่จำหน่ายอาหารที่ใช้ก๊าซ

(๔) เลี้ยงม้า โค กระบือ สุกร แพะ แกะ ห่าน เป็ด ไก่ ฝูง จระเข้ หรือสัตว์ป่า ตามกฎหมายว่าด้วยการสงวนและคุ้มครองสัตว์ป่า เพื่อการค้า

(๕) สุสานและฌาปนสถานตามกฎหมายว่าด้วยสุสานและฌาปนสถาน

(๖) การประกอบพาณิชยกรรมประเภทอาคารขนาดใหญ่

(๗) โรงฆ่าสัตว์

(๘) ไซโลเก็บผลิตผลทางการเกษตร

(๙) กำจัดมูลฝอย

(๑๐) ซื่อขายหรือเก็บเศษวัสดุ

การใช้ประโยชน์ที่ดินในระยะ ๕๐๐ เมตร โดยรอบแนวเขตที่ดินประเภทสถาบันการศึกษา และที่ดินประเภทสถาบันศาสนา ห้ามใช้ประโยชน์ที่ดินเพื่อกิจการตามที่กำหนด ดังต่อไปนี้

(๑) ร้านจำหน่ายเครื่องดื่มที่มีแอลกอฮอล์

(๒) ร้านเกมคอมพิวเตอร์

การใช้ประโยชน์ที่ดินริมทางหลวงแผ่นดิน ให้มีที่ว่างตามแนวขนานริมเขตทางไม่น้อยกว่า ๑๕ เมตร การใช้ประโยชน์ที่ดินริมฝั่งลำคลองหรือแหล่งน้ำสาธารณะ ให้มีที่ว่างตามแนวขนานริมฝั่งตามสภาพธรรมชาติของลำคลองหรือแหล่งน้ำสาธารณะไม่น้อยกว่า ๖ เมตร เว้นแต่เป็นการก่อสร้างเพื่อการคมนาคมทางน้ำหรือการสาธารณูปโภค

ข้อ ๙ ที่ดินประเภทพาณิชยกรรมและที่อยู่อาศัยหนาแน่นมาก ให้ใช้ประโยชน์ที่ดินเพื่อพาณิชยกรรม การอยู่อาศัย สถาบันราชการ การสาธารณูปโภคและสาธารณูปการเป็นส่วนใหญ่ สำหรับการ ใช้ประโยชน์ที่ดินเพื่อกิจการอื่น ให้ใช้ได้ไม่เกินร้อยละสิบของที่ดินประเภทนี้ในแต่ละบริเวณ ที่ดินประเภทนี้ ห้ามใช้ประโยชน์ที่ดินเพื่อกิจการตามที่กำหนด ดังต่อไปนี้

(๑) โรงงานทุกจำพวกตามกฎหมายว่าด้วยโรงงาน เว้นแต่โรงงานตามประเภท ชนิด และจำพวกที่กำหนดให้ดำเนินการได้ตามบัญชีท้ายกฎกระทรวงนี้

(๒) คลังน้ำมันเชื้อเพลิงและสถานที่ที่ใช้ในการเก็บรักษาน้ำมันเชื้อเพลิง ที่ไม่ใช่ก๊าซปิโตรเลียมเหลว และก๊าซธรรมชาติ เพื่อจำหน่ายที่ต้องขออนุญาตตามกฎหมายว่าด้วยการควบคุมน้ำมันเชื้อเพลิง เว้นแต่เป็นสถานบริการน้ำมันเชื้อเพลิง

(๓) สถานที่บรรจุก๊าซ สถานที่เก็บก๊าซ และห้องบรรจุก๊าซ สำหรับก๊าซปิโตรเลียมเหลว ตามกฎหมายว่าด้วยการควบคุมน้ำมันเชื้อเพลิง แต่ไม่หมายความรวมถึงสถานบริการ ร้านจำหน่ายก๊าซ สถานที่ใช้ก๊าซ และสถานที่จำหน่ายอาหารที่ใช้ก๊าซ



(๔) เลี้ยงม้า โค กระบือ สุกร แพะ แกะ ห่าน เป็ด ไก่ ฝูง จระเข้ หรือสัตว์ป่า ตามกฎหมายว่าด้วยการสงวนและคุ้มครองสัตว์ป่า เพื่อการค้า

(๕) สุสานและฌาปนสถานตามกฎหมายว่าด้วยสุสานและฌาปนสถาน

(๖) โรงฆ่าสัตว์

(๗) ไซโลเก็บผลิตผลทางการเกษตร

(๘) กำจัดมูลฝอย

(๙) ซ็อบบ์หรือเก็บเศษวัสดุ

การใช้ประโยชน์ที่ดินในระยะ ๕๐๐ เมตร โดยรอบแนวเขตที่ดินประเภทสถาบันการศึกษา และที่ดินประเภทสถาบันศาสนา ห้ามใช้ประโยชน์ที่ดินเพื่อกิจการตามที่กำหนด ดังต่อไปนี้

(๑) ร้านจำหน่ายเครื่องดื่มที่มีแอลกอฮอล์

(๒) ร้านเกมคอมพิวเตอร์

การใช้ประโยชน์ที่ดินริมทางหลวงแผ่นดิน ให้มีที่ว่างตามแนวขนานริมเขตทางไม่น้อยกว่า ๑๕ เมตร

การใช้ประโยชน์ที่ดินริมฝั่งลำคลองหรือแหล่งน้ำสาธารณะ ให้มีที่ว่างตามแนวขนานริมฝั่ง ตามสภาพธรรมชาติของลำคลองหรือแหล่งน้ำสาธารณะไม่น้อยกว่า ๖ เมตร เว้นแต่เป็นการก่อสร้างเพื่อการคมนาคมทางน้ำหรือการสาธารณูปโภค

ข้อ ๑๐ ที่ดินประเภทอุตสาหกรรมเฉพาะกิจ ให้ใช้ประโยชน์ที่ดินเพื่ออุตสาหกรรมที่ประกอบกิจการ ในลักษณะโรงงานตามกฎหมายว่าด้วยโรงงานตามประเภท ชนิด และจำพวกที่กำหนดให้ดำเนินการ ได้ตามบัญชีท้ายกฎกระทรวงนี้ คลังสินค้า การสาธารณูปโภคและสาธารณูปการเป็นส่วนใหญ่ สำหรับการ ใช้ประโยชน์ที่ดินเพื่อกิจการอื่น ให้ใช้ได้ไม่เกินร้อยละสิบของที่ดินประเภทนั้นในแต่ละบริเวณ

ที่ดินประเภทนี้ ห้ามใช้ประโยชน์ที่ดินเพื่อกิจการตามที่กำหนด ดังต่อไปนี้

(๑) โรงงานทุกจำพวกตามกฎหมายว่าด้วยโรงงาน เว้นแต่โรงงานตามประเภท ชนิด และจำพวกที่กำหนดให้ดำเนินการได้ตามบัญชีท้ายกฎกระทรวงนี้

(๒) เลี้ยงม้า โค กระบือ สุกร แพะ แกะ ห่าน เป็ด ไก่ ฝูง จระเข้ หรือสัตว์ป่า ตามกฎหมายว่าด้วยการสงวนและคุ้มครองสัตว์ป่า เพื่อการค้า

(๓) สุสานและฌาปนสถานตามกฎหมายว่าด้วยสุสานและฌาปนสถาน

(๔) โรงแรมตามกฎหมายว่าด้วยโรงแรม

(๕) จัดสรรที่ดินเพื่อประกอบพาณิชย์กรรม

(๖) จัดสรรที่ดินเพื่อการอยู่อาศัย

(๗) สถานสงเคราะห์หรือรับเลี้ยงเด็ก

(๘) สถานสงเคราะห์หรือรับเลี้ยงคนชรา

(๙) สถานสงเคราะห์หรือรับเลี้ยงคนพิการ

(๑๐) สถาบันการศึกษาหรือโรงเรียน

(๑๑) โรงพยาบาล

การใช้ประโยชน์ที่ดินริมทางหลวงแผ่นดิน ให้มีที่ว่างตามแนวขนานริมเขตทางไม่น้อยกว่า ๑๕ เมตร

ข้อ ๑๑ ที่ดินประเภทชนบทและเกษตรกรรม ให้ใช้ประโยชน์ที่ดินเพื่อเกษตรกรรมหรือเกี่ยวข้องกับเกษตรกรรม สถาบันราชการ การสาธารณูปโภคและสาธารณูปการเป็นส่วนใหญ่ สำหรับการใช้ประโยชน์ที่ดินเพื่อกิจการอื่น ให้ใช้ได้ไม่เกินร้อยละสิบของที่ดินประเภทนี้ในแต่ละบริเวณ

ที่ดินประเภทนี้ ห้ามใช้ประโยชน์ที่ดินเพื่อกิจการตามที่กำหนด ดังต่อไปนี้

(๑) โรงงานทุกจำพวกตามกฎหมายว่าด้วยโรงงาน เว้นแต่โรงงานตามประเภท ชนิด และจำพวกที่กำหนดให้ดำเนินการได้ตามบัญชีท้ายกฎกระทรวงนี้

(๒) คลังน้ำมันเชื้อเพลิงและสถานที่ที่ใช้ในการเก็บรักษาน้ำมันเชื้อเพลิง ที่ไม่ใช่ก๊าซปิโตรเลียมเหลว และก๊าซธรรมชาติ เพื่อจำหน่ายที่ต้องขออนุญาตตามกฎหมายว่าด้วยการควบคุมน้ำมันเชื้อเพลิง เว้นแต่เป็นสถานีบริการน้ำมันเชื้อเพลิง

(๓) สถานที่บรรจุก๊าซ สถานที่เก็บก๊าซ และห้องบรรจุก๊าซ สำหรับก๊าซปิโตรเลียมเหลว ตามกฎหมายว่าด้วยการควบคุมน้ำมันเชื้อเพลิง แต่ไม่หมายความรวมถึงสถานีบริการ ร้านจำหน่ายก๊าซ สถานที่ใช้ก๊าซ และสถานที่จำหน่ายอาหารที่ใช้ก๊าซ

(๔) โรงแรมตามกฎหมายว่าด้วยโรงแรม

(๕) จัดสรรที่ดินเพื่อประกอบอุตสาหกรรม

(๖) จัดสรรที่ดินเพื่อประกอบพาณิชยกรรม เว้นแต่เป็นส่วนหนึ่งของการจัดสรรที่ดินเพื่อการอยู่อาศัย และมีพื้นที่ไม่เกินร้อยละสิบของพื้นที่โครงการทั้งหมด

(๗) การอยู่อาศัยหรือประกอบพาณิชยกรรมประเภทอาคารขนาดใหญ่

(๘) การอยู่อาศัยหรือการประกอบพาณิชยกรรมประเภทห้องแถวหรือตึกแถว เว้นแต่เป็นการดำเนินการในโครงการจัดสรรที่ดินเพื่อการอยู่อาศัย และมีพื้นที่ไม่เกินร้อยละสิบของพื้นที่โครงการทั้งหมด

(๙) การอยู่อาศัยประเภทห้องชุด อาคารชุด หรือหอพัก

ในกรณีที่มีการใช้ประโยชน์ที่ดินเพื่อการจัดสรรที่ดินเพื่อประกอบพาณิชยกรรมตาม (๖) และเพื่อการอยู่อาศัยหรือประกอบพาณิชยกรรมประเภทห้องแถวหรือตึกแถวตาม (๘) ดำเนินการในโครงการจัดสรรที่ดินเดียวกัน ให้ใช้ประโยชน์ที่ดินเพื่อกิจการดังกล่าวรวมกันไม่เกินร้อยละสิบของพื้นที่โครงการทั้งหมด

การใช้ประโยชน์ที่ดินในระยะ ๕๐๐ เมตร โดยรอบแนวเขตที่ดินประเภทสถาบันการศึกษา และที่ดินประเภทสถาบันศาสนา ห้ามใช้ประโยชน์ที่ดินเพื่อกิจการตามที่กำหนด ดังต่อไปนี้

(๑) ร้านจำหน่ายเครื่องดื่มที่มีแอลกอฮอล์

(๒) ร้านเกมคอมพิวเตอร์

การใช้ประโยชน์ที่ดินริมทางหลวงแผ่นดิน ให้มีที่ว่างตามแนวขนานริมเขตทางไม่น้อยกว่า ๑๕ เมตร

การใช้ประโยชน์ที่ดินริมฝั่งลำคลองหรือแหล่งน้ำสาธารณะ ให้มีที่ว่างตามแนวนานริมฝั่งตามสภาพธรรมชาติของลำคลองหรือแหล่งน้ำสาธารณะไม่น้อยกว่า ๖ เมตร เว้นแต่เป็นการก่อสร้างเพื่อการคมนาคมทางน้ำหรือการสาธารณูปโภค

ข้อ ๑๒ ที่ดินประเภทที่โล่งเพื่อนันทนาการและการรักษาคุณภาพสิ่งแวดล้อม เฉพาะที่ดินซึ่งเป็นของรัฐ ให้ใช้ประโยชน์ที่ดินเพื่อนันทนาการหรือเกี่ยวข้องกับนันทนาการ การรักษาคุณภาพสิ่งแวดล้อมหรือสาธารณประโยชน์เท่านั้น และห้ามใช้ประโยชน์ที่ดินเพื่อกิจการโรงงานบำบัดน้ำเสียรวมหรือกำจัดมูลฝอย

ที่ดินประเภทนี้ซึ่งเอกชนเป็นเจ้าของหรือผู้ครอบครองโดยชอบด้วยกฎหมาย ให้ใช้ประโยชน์ที่ดินเพื่อนันทนาการหรือเกี่ยวข้องกับนันทนาการ การรักษาคุณภาพสิ่งแวดล้อม การอยู่อาศัย เกษตรกรรมหรือเกี่ยวข้องกับเกษตรกรรม การสาธารณูปโภคและสาธารณูปการ หรือสาธารณประโยชน์เท่านั้น และห้ามใช้ประโยชน์ที่ดินเพื่อกิจการตามที่กำหนด ดังต่อไปนี้

(๑) โรงงานทุกจำพวกตามกฎหมายว่าด้วยโรงงาน

(๒) เลี้ยงม้า โค กระบือ สุกร แพะ แกะ ห่าน เป็ด ไก่ ฝูง จระเข้ หรือสัตว์ป่าตามกฎหมายว่าด้วยการสงวนและคุ้มครองสัตว์ป่า เพื่อการค้า

(๓) จัดสรรที่ดินเพื่อการอยู่อาศัย

(๔) การอยู่อาศัยประเภทอาคารสูงหรืออาคารขนาดใหญ่

(๕) การอยู่อาศัยประเภทห้องแถว ตึกแถว หรือบ้านแถว

(๖) การอยู่อาศัยประเภทห้องชุด อาคารชุด หรือหอพัก

การใช้ประโยชน์ที่ดินริมทางหลวงแผ่นดิน ให้มีที่ว่างตามแนวนานริมเขตทางไม่น้อยกว่า ๑๕ เมตร

ข้อ ๑๓ ที่ดินประเภทสถาบันการศึกษา ให้ใช้ประโยชน์ที่ดินเพื่อการศึกษาหรือเกี่ยวข้องกับการศึกษา สถาบันราชการ หรือสาธารณประโยชน์เท่านั้น

ข้อ ๑๔ ที่ดินประเภทสถาบันศาสนา ให้ใช้ประโยชน์ที่ดินเพื่อการศึกษาหรือเกี่ยวข้องกับการศาสนา การศึกษา สถาบันราชการ หรือสาธารณประโยชน์เท่านั้น

ข้อ ๑๕ ที่ดินประเภทสถาบันราชการ การสาธารณูปโภคและสาธารณูปการ ให้ใช้ประโยชน์ที่ดินเพื่อกิจการของรัฐ กิจการเกี่ยวกับการสาธารณูปโภคและสาธารณูปการ หรือสาธารณประโยชน์เท่านั้น

ข้อ ๑๖ การใช้ประโยชน์ที่ดินตามแผนผังแสดงโครงการคมนาคมและขนส่งท้ายกฎกระทรวงนี้ ให้เป็นไปดังต่อไปนี้

(๑) ที่ดินในบริเวณแนวถนนสาย ก ๑ ถนนสาย ก ๒ ถนนสาย ข ๔ ถนนสาย ข ๖ ถนนสาย ค ๑ และถนนสาย ค ๒ ห้ามใช้ประโยชน์ที่ดินเพื่อกิจการอื่น นอกจากกิจการตามที่กำหนดดังต่อไปนี้

(ก) การสร้างถนนหรือเกี่ยวข้องกับถนน และการสาธารณูปโภคและสาธารณูปการ

- (ข) การสร้างรั้วหรือกำแพง
  - (ค) เกษตรกรรมหรือเกี่ยวข้องกับเกษตรกรรมที่มีความสูงของอาคารไม่เกิน ๙ เมตร หรือไม่ใช่อาคารขนาดใหญ่
  - (๒) ที่ดินในบริเวณแนวถนนสาย ก ๓ ถนนสาย ก ๔ ถนนสาย ก ๕ ถนนสาย ข ๑ ถนนสาย ข ๒ ถนนสาย ข ๓ ถนนสาย ข ๕ และถนนสาย ข ๗ ห้ามใช้ประโยชน์ที่ดินเพื่อกิจการอื่น นอกจากกิจการตามที่กำหนด ดังต่อไปนี้
    - (ก) การสร้างถนนหรือเกี่ยวข้องกับถนน และการสาธารณูปโภคและสาธารณูปการ
    - (ข) การสร้างรั้วหรือกำแพง
    - (ค) เกษตรกรรมหรือเกี่ยวข้องกับเกษตรกรรมที่มีความสูงของอาคารไม่เกิน ๙ เมตร หรือไม่ใช่อาคารขนาดใหญ่
    - (ง) การอยู่อาศัยที่มีความสูงของอาคารไม่เกิน ๙ เมตร หรือไม่ใช่อาคารขนาดใหญ่
    - (จ) การอยู่อาศัยที่ไม่ใช่ห้องแถว ตึกแถว หรือบ้านแถว
    - (ฉ) การอยู่อาศัยที่ไม่เป็นส่วนหนึ่งของการจัดสรรที่ดิน
- ข้อ ๑๗ ให้ผู้มีอำนาจหน้าที่ในการควบคุมการก่อสร้างอาคารหรือการประกอบกิจการในเขตผังเมืองรวมปฏิบัติการให้เป็นไปตามกฎกระทรวงนี้

ให้ไว้ ณ วันที่ ๘ พฤษภาคม พ.ศ. ๒๕๕๖

จารุพงศ์ เรืองสุวรรณ

รัฐมนตรีว่าการกระทรวงมหาดไทย

บัญชีท้ายกฎกระทรวงให้ใช้บังคับผังเมืองรวมชุมชนชาวมุสลิมบุรี จังหวัดกำแพงเพชร

พ.ศ. ๒๕๕๖

ลำดับที่	ประเภทหรือชนิดของโรงงาน	ที่ดินประเภท															
		พาณิชยกรรมและที่อยู่อาศัยหนาแน่นมาก			ที่อยู่อาศัยหนาแน่นปานกลาง			ที่อยู่อาศัยหนาแน่นน้อย			ชนบทและเกษตรกรรม			อุตสาหกรรมเฉพาะกิจ			
		โรงงานจำพวกที่			โรงงานจำพวกที่			โรงงานจำพวกที่			โรงงานจำพวกที่			โรงงานจำพวกที่			
		๑	๒	๓	๑	๒	๓	๑	๒	๓	๑	๒	๓	๑	๒	๓	
๒	โรงงานประกอบกิจการเกี่ยวกับผลิตผลเกษตรกรรม อย่างใดอย่างหนึ่งหรือหลายอย่างดังต่อไปนี้																
	(๑) การต้ม นึ่ง หรืออบพืชหรือเมล็ดพืช														ได้		
	(๒) การกะเทาะเมล็ดหรือเปลือกเมล็ดพืช														ได้		
	(๕) การเก็บรักษาหรือลำเลียงพืช เมล็ดพืช หรือผลิตผลจากพืชในไซโล โกดัง หรือคลังสินค้า														ได้		
	(๘) การเพาะเชื้อเห็ด กลัวยม้ หรือถั่วงอก								ได้				ได้	ได้			
	(๙) การร่อน ล้าง คัด หรือแยกขนาดหรือคุณภาพของผลิตผลเกษตรกรรม													ได้	ได้		
	(๑๑) การฟักไข่โดยใช้ตู้อบ													ได้			
๓	โรงงานประกอบกิจการเกี่ยวกับหิน กรวด ทราย หรือดินสำหรับใช้ในการก่อสร้างอย่างใดอย่างหนึ่งหรือหลายอย่าง ดังต่อไปนี้																
	(๑) การโม่ บด หรือย่อยหิน															ได้	
	(๒) การขุดหรือลอกกรวด ทราย หรือดิน															ได้	
	(๓) การร่อนหรือคัดกรวดหรือทราย													ได้	ได้		
	(๕) การคูดทราย															ได้	
(๕) การลำเลียงหิน กรวด ทราย หรือดิน ด้วยระบบสายพานลำเลียง															ได้		
๔	โรงงานประกอบกิจการเกี่ยวกับสัตว์ซึ่งมีไข่สัตว์น้ำ อย่างใดอย่างหนึ่งหรือหลายอย่าง ดังต่อไปนี้																
	(๑) การฆ่าสัตว์														ได้		
	(๒) การถนอมเนื้อสัตว์โดยวิธีอบ รมควัน ไล่เกลือ ตอง ตากแห้ง หรือทำให้เยือกแข็งโดยฉับพลันหรือเหือดแห้ง														ได้	ได้	

ลำดับที่	ประเภทหรือชนิดของโรงงาน	ที่ดินประเภท																
		พาณิชยกรรมและที่อยู่อาศัยหนาแน่นมาก			ที่อยู่อาศัยหนาแน่นปานกลาง			ที่อยู่อาศัยหนาแน่นน้อย			ชนบทและเกษตรกรรม			อุตสาหกรรมเฉพาะกิจ				
		โรงงานจำพวกที่			โรงงานจำพวกที่			โรงงานจำพวกที่			โรงงานจำพวกที่			โรงงานจำพวกที่				
		๑	๒	๓	๑	๒	๓	๑	๒	๓	๑	๒	๓	๑	๒	๓		
	(๓) การทำผลิตภัณฑ์อาหารสำเร็จรูปจากเนื้อสัตว์ มันสัตว์ หนังสัตว์ หรือสารที่สกัดจากไขสัตว์หรือกระดูกสัตว์															ได้		
	(๖) การล้าง ขำ แหะ แคะ ต้ม นึ่ง ทอด หรือบดสัตว์หรือส่วนหนึ่งของสัตว์															ได้		
	(๗) การทำผลิตภัณฑ์จากไข่เพื่อใช้ประกอบเป็นอาหาร เช่น ไข่เค็ม ไข่เยี่ยวม้า ไข่ผง ไข่เหลวเยือกแข็ง หรือไข่เหลวแช่เย็น											ได้	ได้					
๘	โรงงานประกอบกิจการเกี่ยวกับผัก พืช หรือผลไม้ อย่างเป็นอย่างหนึ่งหรือหลายอย่าง ดังต่อไปนี้																	
	(๑) การทำอาหารหรือเครื่องดื่มจากผัก พืช หรือผลไม้ และบรรจุในภาชนะ ที่ผนึกและอากาศเข้าไม่ได้										ได้			ได้	ได้		ได้	ได้
	(๒) การถนอมผัก พืช หรือผลไม้โดยวิธีกวน ตากแห้ง ดอง หรือทำให้เยือกแข็ง โดยฉับพลันหรือเหือดแห้ง										ได้			ได้	ได้		ได้	ได้
๙	โรงงานประกอบกิจการเกี่ยวกับเมล็ดพืชหรือหัวพืช อย่างเป็นอย่างหนึ่งหรือหลายอย่าง ดังต่อไปนี้																	
	(๑) การสี ฝัด หรือขัดข้าว													ได้	ได้		ได้	ได้
	(๓) การป่นหรือบดเมล็ดพืชหรือหัวพืช													ได้	ได้		ได้	ได้
	(๔) การผลิตอาหารสำเร็จรูปจากเมล็ดพืชหรือหัวพืช													ได้	ได้		ได้	ได้
	(๖) การปอกหัวพืชหรือทำหัวพืชให้เป็นเส้น แฉก หรือแท่ง													ได้	ได้		ได้	ได้
๑๐	โรงงานประกอบกิจการเกี่ยวกับอาหารจากแป้ง อย่างเป็นอย่างหนึ่งหรือหลายอย่าง ดังต่อไปนี้																	
	(๑) การทำขนมปังหรือขนมเค้ก													ได้			ได้	
	(๒) การทำขนมปังกรอบหรือขนมอบแห้ง													ได้			ได้	
	(๓) การทำผลิตภัณฑ์อาหารจากแป้งเป็นเส้น เม็ด หรือชิน													ได้			ได้	







ลำดับที่	ประเภทหรือชนิดของโรงงาน	ที่ดินประเภท															
		พาณิชยกรรมและที่อยู่อาศัยหนาแน่นมาก			ที่อยู่อาศัยหนาแน่นปานกลาง			ที่อยู่อาศัยหนาแน่นน้อย			ชนบทและเกษตรกรรม			อุตสาหกรรมเฉพาะกิจ			
		โรงงานจำพวกที่			โรงงานจำพวกที่			โรงงานจำพวกที่			โรงงานจำพวกที่			โรงงานจำพวกที่			
		๑	๒	๓	๑	๒	๓	๑	๒	๓	๑	๒	๓	๑	๒	๓	
๒๖	โรงงานประกอบกิจการเกี่ยวกับเชือก ตาข่าย แห หรืออวน อย่างใดอย่างหนึ่งหรือหลายอย่าง ดังต่อไปนี้																
	(๑) การผลิตเชือก															ได้	
๒๘	โรงงานประกอบกิจการเกี่ยวกับเครื่องแต่งกายซึ่งมิใช่รองเท้า อย่างใดอย่างหนึ่งหรือหลายอย่าง ดังต่อไปนี้																
	(๑) การตัดหรือเย็บเครื่องนุ่งห่ม เข็มขัด ผ้าเช็ดหน้า ผ้าพันคอ เนกไท หูกระต่าย ปลอกแขน ถุงมือ ถุงเท้าจากผ้า หนังสัตรี ขนสัตว์ หรือวัสดุอื่น																ได้
๓๓	โรงงานผลิตรองเท้าหรือชิ้นส่วนของรองเท้าซึ่งมิได้ทำจากไม้ ยางอบแข็ง ยางอัดเข้ารูป หรือพลาสติกอัดเข้ารูป																ได้
	(๑) การทำหมวก																ได้
๓๔	โรงงานประกอบกิจการเกี่ยวกับไม้ อย่างใดอย่างหนึ่งหรือหลายอย่าง ดังต่อไปนี้																
	(๑) การเลื่อย ไส ขอย เซาะร่อง หรือการแปรรูปไม้ด้วยวิธีอื่นที่คล้ายคลึงกัน																ได้
๓๕	โรงงานผลิตภาชนะบรรจุหรือเครื่องใช้จากไม้ ฝ้าย พาง อ้อ กก หรือผักตบชวา																ได้
	(๒) การท้าวงกบ ขอบประตู ขอบหน้าต่าง บานหน้าต่าง บานประตู หรือส่วนประกอบที่ทำด้วยไม้ของอาคาร																ได้
๓๖	โรงงานประกอบกิจการเกี่ยวกับผลิตภัณฑ์จากไม้หรือไม้ก๊อก อย่างใดอย่างหนึ่งหรือหลายอย่าง ดังต่อไปนี้																
	(๑) การทำภาชนะบรรจุ เครื่องมือ หรือเครื่องใช้จากไม้ และรวมถึงชิ้นส่วนของผลิตภัณฑ์ดังกล่าว																ได้
๓๖	(๓) การแกะสลักไม้															ได้	ได้
	(๔) การทำกรอบรูปหรือกรอบกระจกจากไม้																ได้
๓๖	(๕) การทำผลิตภัณฑ์จากไม้ก๊อก															ได้	ได้

ลำดับที่	ประเภทหรือชนิดของโรงงาน	ที่ดินประเภท														
		พาณิชยกรรมและที่อยู่อาศัยหนาแน่นมาก			ที่อยู่อาศัยหนาแน่นปานกลาง			ที่อยู่อาศัยหนาแน่นน้อย			ชนบทและเกษตรกรรม			อุตสาหกรรมเฉพาะกิจ		
		โรงงานจำพวกที่			โรงงานจำพวกที่			โรงงานจำพวกที่			โรงงานจำพวกที่			โรงงานจำพวกที่		
		๑	๒	๓	๑	๒	๓	๑	๒	๓	๑	๒	๓	๑	๒	๓
๓๗	โรงงานทำเครื่องเรือนหรือเครื่องตกแต่งภายในอาคารจากไม้ แก้ว ยาง หรือโลหะอื่นซึ่งมีใช้เครื่องเรือนหรือเครื่องตกแต่งภายในอาคารจากพลาสติกอัดเข้ารูปและรวมถึงชิ้นส่วนของผลิตภัณฑ์ดังกล่าว															ได้
๔๐	โรงงานประกอบกิจการเกี่ยวกับเยื่อกระดาษ หรือกระดาษแข็ง อย่างไม่อย่างหนึ่งหรือหลายอย่าง ดังต่อไปนี้ (๑) การฉาบ ชัดมัน หรือทากาวกระดาษหรือกระดาษแข็งหรือการอัดกระดาษหรือกระดาษแข็งหลายชั้นเข้าด้วยกัน															ได้
	(๒) การทำผลิตภัณฑ์ซึ่งมีใช้ภาชนะบรรจุจากเยื่อกระดาษ หรือกระดาษแข็ง															ได้
๔๑	โรงงานประกอบกิจการเกี่ยวกับ (๑) การพิมพ์ การทำแม่พิมพ์แกะสลัก การเย็บเล่ม ทำปก หรือตกแต่งสิ่งพิมพ์	ได้			ได้			ได้			ได้			ได้	ได้	
๕๕	โรงงานผลิตผลิตภัณฑ์เครื่องกระเบื้องเคลือบ เครื่องปั้นดินเผา หรือเครื่องดินเผาและรวมถึงการเตรียมวัสดุเพื่อการดังกล่าว													ได้	ได้	
๕๖	โรงงานผลิตอิฐ กระเบื้อง หรือท่อสำหรับใช้ในการก่อสร้างบ้านห่อมโลหะ กระเบื้องประดับ (Architectural Terracotta) รองในเตาไฟ ท่อหรือยอดปล่องไฟหรือวัตถุทนไฟจากดินเหนียว													ได้	ได้	
๕๗	โรงงานประกอบกิจการเกี่ยวกับซีเมนต์ ปูนขาว หรือปูนปลาสเตอร์ อย่างไม่อย่างหนึ่งหรือหลายอย่าง ดังต่อไปนี้ (๓) การผสมซีเมนต์ ปูนขาว หรือปูนปลาสเตอร์อย่างไม่อย่างหนึ่งหรือหลายอย่างเข้าด้วยกัน หรือการผสมซีเมนต์ ปูนขาว หรือปูนปลาสเตอร์อย่างไม่อย่างหนึ่งหรือหลายอย่างเข้ากับวัสดุอื่น													ได้		ได้

ลำดับที่	ประเภทหรือชนิดของโรงงาน	ที่ดินประเภท														
		พำนิชยกรรมและ ที่อยู่อาศัยหนาแน่นมาก			ที่อยู่อาศัย หนาแน่นปานกลาง			ที่อยู่อาศัย หนาแน่นน้อย			ชนบทและ เกษตรกรรม			อุตสาหกรรมเฉพาะกิจ		
		โรงงานจำพวกที่			โรงงานจำพวกที่			โรงงานจำพวกที่			โรงงานจำพวกที่			โรงงานจำพวกที่		
		๑	๒	๓	๑	๒	๓	๑	๒	๓	๑	๒	๓	๑	๒	๓
๕๘	โรงงานประกอบกิจการเกี่ยวกับผลิตภัณฑ์โลหะ อย่างใดอย่างหนึ่งหรือหลายอย่าง ดังต่อไปนี้ (๑) การทำผลิตภัณฑ์คอนกรีต ผลิตภัณฑ์คอนกรีตผสม ผลิตภัณฑ์ยิปซัม หรือผลิตภัณฑ์ปูนปลาสเตอร์															ได้
๖๑	โรงงานผลิต ตบแต่ง ดัดแปลง หรือซ่อมแซมเครื่องมือหรือเครื่องใช้ที่ทำด้วยเหล็ก หรือเหล็กกล้า และรวมถึงส่วนประกอบหรืออุปกรณ์ของเครื่องมือหรือเครื่องใช้ดังกล่าว													ได้	ได้	
๖๒	โรงงานผลิต ตบแต่ง ดัดแปลง หรือซ่อมแซมเครื่องเรือนหรือเครื่องตกแต่ง ภายในอาคารที่ทำจากโลหะหรือโลหะเป็นส่วนใหญ่ และรวมถึงส่วนประกอบหรือ อุปกรณ์ของเครื่องเรือนหรือเครื่องตกแต่งดังกล่าว													ได้		
๖๓	โรงงานประกอบกิจการเกี่ยวกับผลิตภัณฑ์โลหะสำหรับใช้ในการก่อสร้าง หรือติดตั้ง อย่างใดอย่างหนึ่งหรือหลายอย่าง ดังต่อไปนี้ (๑) การทำส่วนประกอบสำหรับใช้ในการก่อสร้างสะพาน ประตูน้ำ ถังน้ำ หรือปล่องไฟ															ได้
	(๒) การทำส่วนประกอบสำหรับใช้ในการก่อสร้างอาคาร															ได้
๖๔	โรงงานประกอบกิจการเกี่ยวกับผลิตภัณฑ์โลหะ อย่างใดอย่างหนึ่งหรือหลายอย่าง ดังต่อไปนี้ (๑) การทำภาชนะบรรจุ															ได้
	(๑๒) การตัด พับ หรือม้วนโลหะ															ได้
	(๑๓) การกลึง เจาะ คว้าน กัด ไส เจียน หรือเชื่อมโลหะทั่วไป															ได้
๖๖	โรงงานผลิต ประกอบ ดัดแปลง หรือซ่อมแซมเครื่องจักรสำหรับใช้ในการกลึงกรรม หรือการเลื่อยสัตว์ และรวมถึงส่วนประกอบหรืออุปกรณ์ของเครื่องจักรดังกล่าว												ได้	ได้		

ลำดับที่	ประเภทหรือชนิดของโรงงาน	ที่ดินประเภท																
		พาณิชย์กรรมและ ที่อยู่อาศัยหนาแน่นมาก			ที่อยู่อาศัย หนาแน่นปานกลาง			ที่อยู่อาศัย หนาแน่นน้อย			ชนบทและ เกษตรกรรม			อุตสาหกรรมเฉพาะกิจ				
		โรงงานจำพวกที่			โรงงานจำพวกที่			โรงงานจำพวกที่			โรงงานจำพวกที่			โรงงานจำพวกที่				
		๑	๒	๓	๑	๒	๓	๑	๒	๓	๑	๒	๓	๑	๒	๓		
๖๙	โรงงานผลิต ประกอบ ดัดแปลง หรือซ่อมแซมเครื่องคำนวณ เครื่องทำบัญชี เครื่องจักรสำหรับระบบบัตรเจาะ เครื่องจักรสำหรับใช้ในการคำนวณ ชนิดดิจิทัลหรือชนิดอนาล็อก หรือเครื่องอิเล็กทรอนิกส์สำหรับปฏิบัติ กับข้อมูลที่เกี่ยวข้องกันหรืออุปกรณ์ (Digital or Analog Computers or Associated Electronic Data Processing Equipment or Accessories) เครื่องรวมราคาของขาย (Cash Registers) เครื่องพิมพ์ดีด เครื่องชั่ง ซึ่งมีใช้เครื่องชั่งที่ใช้ในห้องทดลองวิทยาศาสตร์ เครื่องอัดสำเนาซึ่งมีใช้เครื่องอัดสำเนา ด้วยการถ่ายภาพ และรวมถึงส่วนประกอบหรืออุปกรณ์ของผลิตภัณฑ์ดังกล่าว															ได้	ได้	
๗๐	โรงงานผลิต ประกอบ ดัดแปลง หรือซ่อมแซมเครื่องสูบน้ำ เครื่องอัดอากาศ หรือก๊าซ เครื่องเป่าลม เครื่องปรับหรือถ่ายเทอากาศ เครื่องโปรยน้ำดับไฟ ตู้เย็นหรือเครื่องประกอบตู้เย็น เครื่องขายสินค้าอัตโนมัติ เครื่องล้าง ชัก ชักแห้ง หรือรีดผ้า เครื่องเย็บ เครื่องส่งกำลังกล เครื่องยก บันจัน ลิฟต์ บันไดเลื่อน รถบรรทุก รถแทรกเตอร์ รถพ่วงสำหรับใช้ในการอุตสาหกรรม รถยกซ้อนของ (Stackers) เตาไฟหรือเตาอบสำหรับใช้ในการอุตสาหกรรม หรือสำหรับใช้ในบ้านแต่ผลิตภัณฑ์นั้นต้องไม่ใช่พลังงานไฟฟ้า และรวมถึง ส่วนประกอบหรืออุปกรณ์ของผลิตภัณฑ์ดังกล่าว															ได้	ได้	
๗๑	โรงงานผลิต ประกอบ ดัดแปลง หรือซ่อมแซมเครื่องจักรหรือผลิตภัณฑ์ที่ระบุไว้ในลำดับที่ ๗๐ เฉพาะที่ใช้ไฟฟ้า เครื่องยนต์ไฟฟ้า เครื่องกำเนิดไฟฟ้า หม้อแปลงแรงไฟฟ้า เครื่องสับหรือบังคับไฟฟ้า เครื่องใช้สำหรับแผงไฟฟ้า เครื่องเปลี่ยนทางไฟฟ้า เครื่องส่งหรือจำหน่ายไฟฟ้า เครื่องสำหรับใช้บังคับไฟฟ้า หรือเครื่องเชื่อมไฟฟ้า															ได้	ได้	

ลำดับที่	ประเภทหรือชนิดของโรงงาน	ที่ดินประเภท														
		พาณิชยกรรมและที่อยู่อาศัยหนาแน่นมาก			ที่อยู่อาศัยหนาแน่นปานกลาง			ที่อยู่อาศัยหนาแน่นน้อย			ชนบทและเกษตรกรรม			อุตสาหกรรมเฉพาะกิจ		
		โรงงานจำพวกที่			โรงงานจำพวกที่			โรงงานจำพวกที่			โรงงานจำพวกที่			โรงงานจำพวกที่		
		๑	๒	๓	๑	๒	๓	๑	๒	๓	๑	๒	๓	๑	๒	๓
๗๒	โรงงานผลิต ประกอบ ตัดแปลง หรือซ่อมแซมเครื่องรับวิทยุ เครื่องรับโทรทัศน์ เครื่องกระจายเสียงหรือบันทึกเสียง เครื่องเล่นแผ่นเสียง เครื่องบันทึกคำบอก เครื่องบันทึกเสียงด้วยเทป เครื่องเล่นหรือเครื่องบันทึกแถบภาพ (วิดีโอ) แผ่นเสียง เทปแม่เหล็กที่ได้บันทึกเสียงแล้ว เครื่องโทรศัพท์หรือโทรเลขชนิดมีสาย หรือไม่มีสาย เครื่องส่งวิทยุ เครื่องส่งโทรทัศน์ เครื่องรับส่งสัญญาณหรือจับสัญญาณ เครื่องเรดาร์ ผลิตภัณฑ์ที่เป็นตัวกึ่งนำหรือตัวกึ่งนำชนิดไวที่เกี่ยวข้อง (Semi - Conductor or Related Sensitive Semi - Conductor Devices) คาปาซิเตอร์หรือคอนเดนเซอร์อิเล็กทรอนิกส์ชนิดคงที่หรือเปลี่ยนแปลงได้ (Fixed or Variable Electronic Capacitors or Condensers) เครื่องหรือหลอดเรดิโอกราฟ เครื่องหรือหลอดฟลูโรสโคป หรือเครื่องหรือหลอดเอกซเรย์ และรวมถึงการผลิตอุปกรณ์หรือชิ้นส่วนสำหรับใช้กับเครื่องอิเล็กทรอนิกส์ดังกล่าว													ได้	ได้	
๘๐	โรงงานผลิต ประกอบ ตัดแปลง หรือซ่อมแซมล้อเลื่อนที่ขับเคลื่อนด้วยแรงคน หรือสัตว์ซึ่งมีใช้จักรยาน และรวมถึงส่วนประกอบหรืออุปกรณ์ของผลิตภัณฑ์ดังกล่าว										ได้	ได้		ได้	ได้	
๘๑	โรงงานประกอบกิจการเกี่ยวกับเครื่องมือ เครื่องใช้ หรืออุปกรณ์วิทยาศาสตร์ หรือการแพทย์ อย่างใดอย่างหนึ่งหรือหลายอย่าง ดังต่อไปนี้ (๑) การทำ ตัดแปลง หรือซ่อมแซมเครื่องมือหรืออุปกรณ์วิทยาศาสตร์ ที่ใช้ในห้องทดลองหรืออุปกรณ์ที่ใช้ในการชั่ง ตวง วัด หรือบังคับควบคุม													ได้	ได้	
๘๔	โรงงานประกอบกิจการเกี่ยวกับเพชร พลอย ทอง เงิน นาก หรืออัญมณี อย่างใดอย่างหนึ่งหรือหลายอย่าง ดังต่อไปนี้ (๑) การทำเครื่องประดับโดยใช้เพชร พลอย ไข่มุก ทองคำ ทองขาว เงิน นาก หรืออัญมณี	ได้			ได้			ได้			ได้			ได้		
	(๒) การทำเครื่องใช้ด้วยทองคำ ทองขาว เงิน นาก หรือกะไหล่ทอง หรือโลหะที่มีค่า	ได้			ได้			ได้			ได้			ได้		
	(๓) การตัด เจียรระโน หรือขัดเพชร พลอย หรืออัญมณี	ได้			ได้			ได้			ได้			ได้		

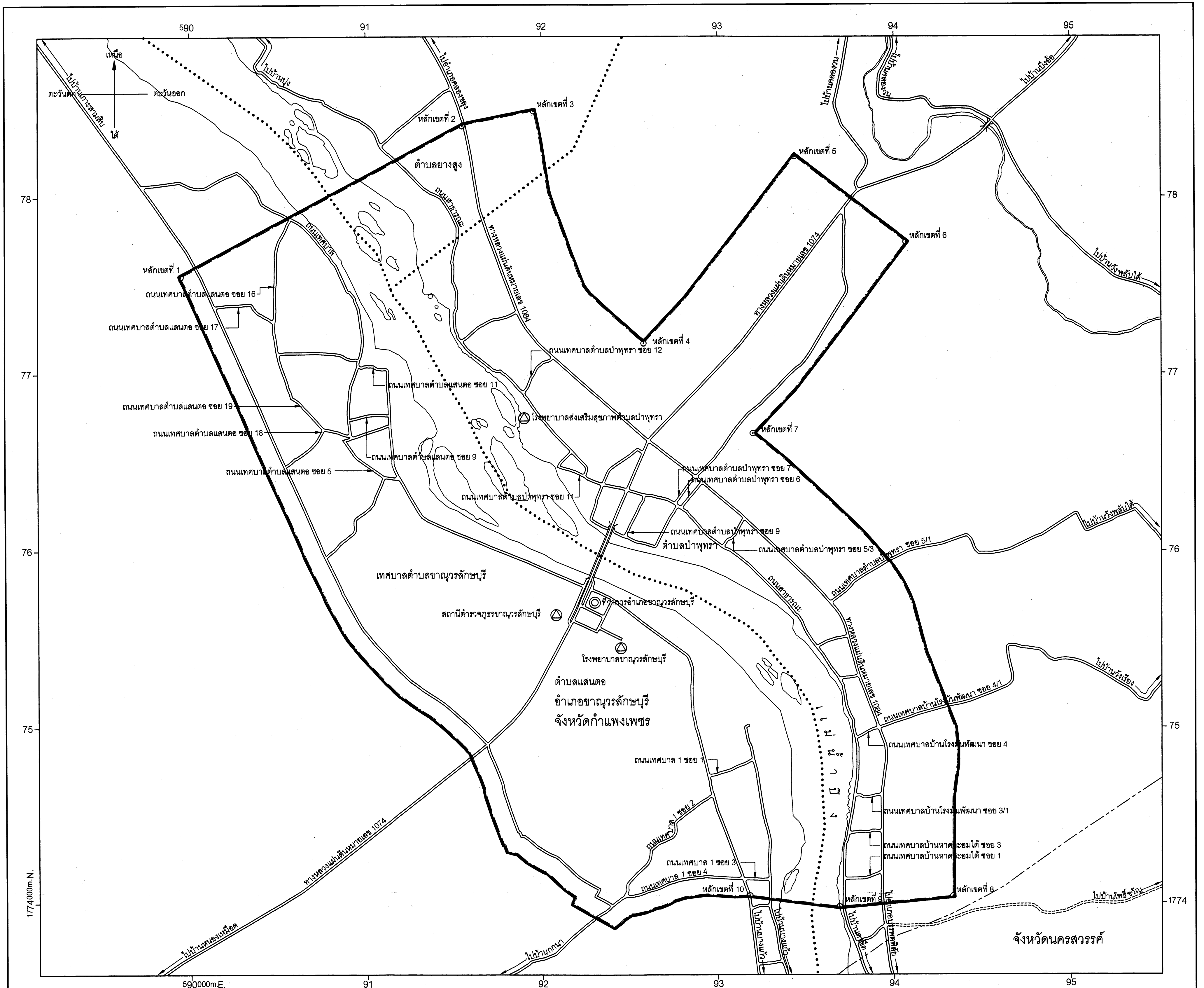


ลำดับที่	ประเภทหรือชนิดของโรงงาน	ที่ดินประเภท															
		พาณิชยกรรมและที่อยู่อาศัยหนาแน่นมาก			ที่อยู่อาศัยหนาแน่นปานกลาง			ที่อยู่อาศัยหนาแน่นน้อย			ชนบทและเกษตรกรรม			อุตสาหกรรมเฉพาะกิจ			
		โรงงานจำพวกที่			โรงงานจำพวกที่			โรงงานจำพวกที่			โรงงานจำพวกที่			โรงงานจำพวกที่			
		๑	๒	๓	๑	๒	๓	๑	๒	๓	๑	๒	๓	๑	๒	๓	
	(๓) การพ่นสีกันสนิมยานที่ขับเคลื่อนด้วยเครื่องยนต์																ได้
	(๔) การล้างหรืออัดฉีดยานที่ขับเคลื่อนด้วยเครื่องยนต์																ได้
๙๖	โรงงานซ่อมนาฬิกา เครื่องวัดเวลา หรือเครื่องประดับที่ทำด้วยเพชร พลอย ทองคำ ทองขาว เงิน นาก หรืออัญมณี	ได้			ได้			ได้			ได้			ได้			
๙๗	โรงงานซ่อมผลิตภัณฑ์ที่มีได้ระบุการซ่อมไว้ในลำดับใด													ได้	ได้		
๙๘	โรงงานซักรีด ซักแห้ง ซักฟอก รีด อัด หรือย้อมผ้า เครื่องนุ่งห่ม พรม หรือขนสัตว์	ได้			ได้			ได้	ได้		ได้	ได้		ได้	ได้		
๑๐๐	โรงงานประกอบกิจการเกี่ยวกับการตกแต่งหรือเปลี่ยนแปลงคุณลักษณะของผลิตภัณฑ์หรือส่วนประกอบของผลิตภัณฑ์โดยไม่มีการผลิต ใดๆ ใดอย่างหนึ่งหรือหลายอย่าง ดังต่อไปนี้ (๓) การลงรักหรือการประดับตกแต่งด้วยแก้ว กระจก มุก ทอง หรืออัญมณี																ได้
๑๐๑	โรงงานปรับปรุงคุณภาพของเสียรวม (Central Waste Treatment Plant)													ได้			ได้

หมายเหตุ ลำดับที่ หมายถึง ลำดับที่ตามกฎหมายว่าด้วยโรงงาน  
 ได้ หมายถึง สามารถประกอบกิจการโรงงานได้ภายใต้บังคับของกฎหมายว่าด้วยโรงงาน  
 โรงงานจำพวกที่ หมายถึง จำพวกโรงงานตามกฎหมายว่าด้วยโรงงาน

แผนที่ท้ายกฎกระทรวง  
ให้ใช้บังคับผังเมืองรวมชุมชนชาวนวลักษณ์บุรี จังหวัดกำแพงเพชร  
พ.ศ. 2556

มาตราส่วน 1 : 12,500



- เครื่องหมาย**
- แนวเขตผังเมืองรวม
  - เขตจังหวัด
  - เขตตำบล เขตองค์การบริหารส่วนตำบล
  - เขตเทศบาล
  - ทางหลวง ถนน ซอย
  - ถนนลูกรัง พื้นถนนอ่อน
  - สะพาน
  - แม่น้ำ คลอง ห้วย
  - อ่างเก็บน้ำ หนอง บึง
  - ที่ว่าการอำเภอ
  - สถานีราชการ

ผังเมืองรวมชุมชนชาวนวลักษณ์บุรี จังหวัดกำแพงเพชร

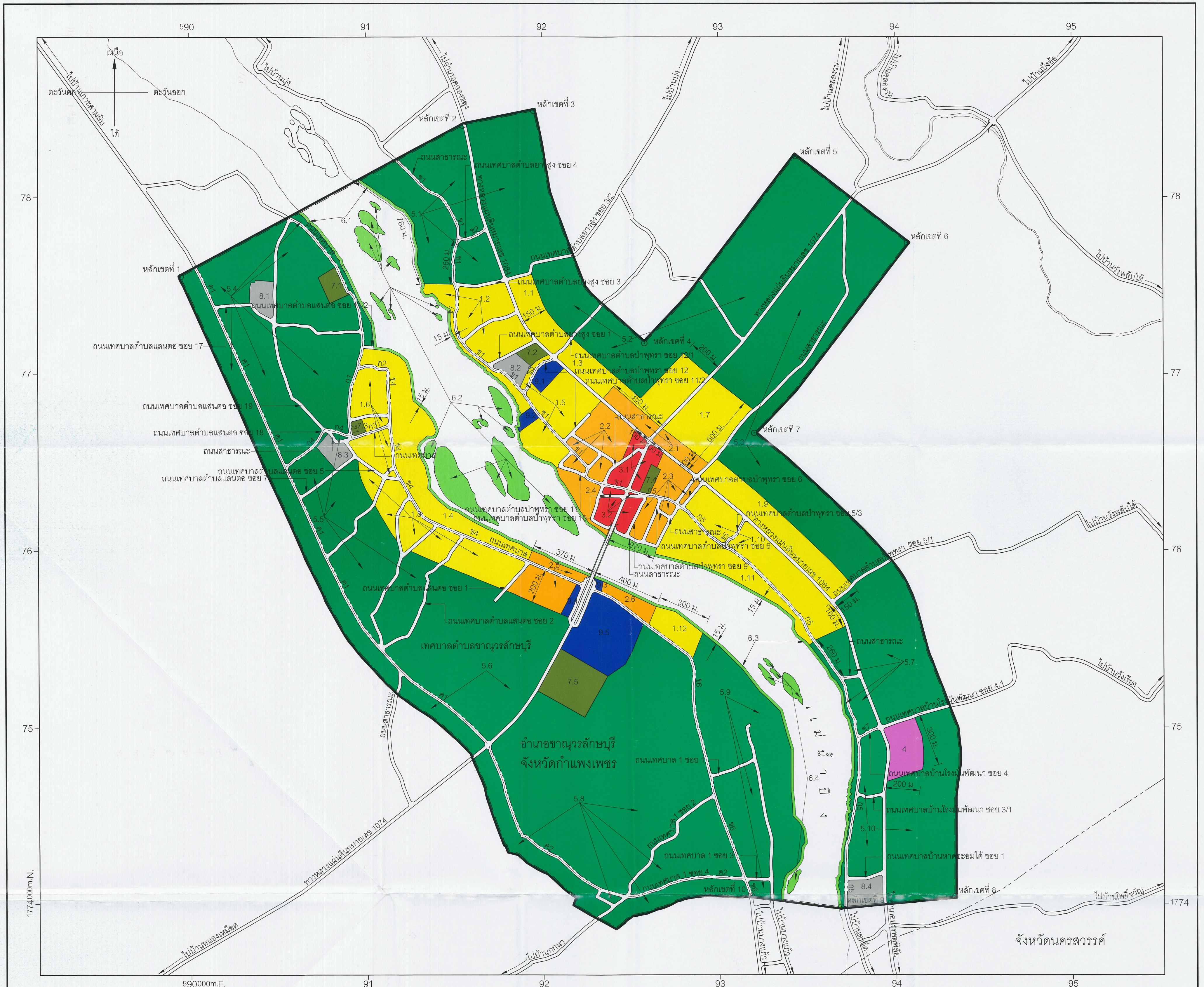

(นายประมวญ จำเริญ)  
ผู้ว่าการสำนักงานผังเมืองรวมและผังเมืองเฉพาะ

(นายมนชาล สุดประเสริฐ)  
อธิบดีกรมโยธาธิการและผังเมือง



แผนผังกำหนดการใช้ประโยชน์ที่ดินตามที่ได้จำแนกประเภททำกฎกระทรวง  
ให้ใช้บังคับผังเมืองรวมชุมชนชาวนวลักษณ์บุรี จังหวัดกำแพงเพชร  
พ.ศ. 2556

มาตราส่วน 1 : 12,500



เครื่องหมาย

- แนวเขตผังเมืองรวม
- - - - - เขตจังหวัด
- - - - - - เขตเทศบาล
- ==== ถนนเดิม
- ==== ถนนเดิมขยาย
- ==== ถนนโครงการ
- สะพาน
- แม่น้ำ คลอง ห้วย
- ม. เมตร

1. เขตสีเหลือง
  2. เขตสีส้ม
  3. เขตสีแดง
  4. เขตสีม่วงอ่อน
  5. เขตสีเขียว
  6. เขตสีเขียวอ่อน
  7. เขตสีเขียวมรกต
  8. เขตสีเทาอ่อน
  9. เขตสีน้ำเงิน
- ที่ดินประเภทที่อยู่อาศัยหนาแน่นน้อย
  - ที่ดินประเภทที่อยู่อาศัยหนาแน่นปานกลาง
  - ที่ดินประเภทพาณิชยกรรมและที่อยู่อาศัยหนาแน่นมาก
  - ที่ดินประเภทอุตสาหกรรมเฉพาะกิจ
  - ที่ดินประเภทชนบทและเกษตรกรรม
  - ที่ดินประเภทที่โล่งเพื่อนันทนาการและการรักษาคุณภาพสิ่งแวดล้อม
  - ที่ดินประเภทสถาบันการศึกษา
  - ที่ดินประเภทสถาบันศาสนา
  - ที่ดินประเภทสถาบันราชการ การสาธารณสุข โภคและสาธารณูปการ

ผังเมืองรวมชุมชนชาวนวลักษณ์บุรี จังหวัดกำแพงเพชร

(นายประเมษฐ์ ชำเขียว)  
ผู้อำนวยการสำนักผังเมืองรวมและผังเมืองเฉพาะ

(นายมนตรี สดประเสริฐ)  
อธิบดีกรมโยธาธิการและผังเมือง



รายการประกอบแผนผังกำหนดการใช้ประโยชน์ที่ดินตามที่ได้จำแนกประเภททำยกภูกระทรง  
ให้ใช้บังคับผังเมืองรวมชุมชนชาวนวรัลักษ์บุรี จังหวัดกำแพงเพชร  
พ.ศ. ๒๕๕๖

การใช้ประโยชน์ที่ดินให้เป็นไปตามแผนผังกำหนดการใช้ประโยชน์ที่ดินตามที่ได้จำแนกประเภท  
ทำยกภูกระทรง ตามที่กำหนดไว้ในข้อ ๖ คือ

๑. ที่ดินในบริเวณหมายเลข ๑.๑ ถึงหมายเลข ๑.๑๒ ที่กำหนดไว้เป็นสีเหลือง ให้เป็นที่ดิน  
ประเภทที่อยู่อาศัยหนาแน่นน้อย มีรายการดังต่อไปนี้

๑.๑ ด้านเหนือ จดถนนเทศบาลตำบลยางสูง ซอย ๓/๒ ฟากใต้  
ด้านตะวันออก จดเส้นขนานระยะ ๑๕๐ เมตร กับศูนย์กลางทางหลวงแผ่นดิน

หมายเลข ๑๐๘๔

ด้านใต้ จดถนนเทศบาลตำบลป่าพุทรา ซอย ๑๒/๑ ฟากเหนือ

ด้านตะวันตก จดทางหลวงแผ่นดินหมายเลข ๑๐๘๔ ฟากตะวันออก

๑.๒ ด้านเหนือ จดเส้นตรงที่ลากจากถนนเทศบาลตำบลยางสูง ซอย ๓ บรรจบกับ  
ถนนสาย ข ๑ ไปทางทิศตะวันตก จนบรรจบกับเส้นขนานระยะ ๑๕ เมตร กับริมฝั่งแม่น้ำปิง ฝั่งตะวันออก  
และถนนเทศบาลตำบลยางสูง ซอย ๓ ฟากใต้

ด้านตะวันออก จดทางหลวงแผ่นดินหมายเลข ๑๐๘๔ ฟากตะวันตก

ด้านใต้ จดถนนเทศบาลตำบลยางสูง ซอย ๑ ฟากเหนือ ถนนสาย ข ๑  
ฟากตะวันตก และโรงพยาบาลส่งเสริมสุขภาพตำบลป่าพุทรา

ด้านตะวันตก จดเส้นขนานระยะ ๑๕ เมตร กับริมฝั่งแม่น้ำปิง ฝั่งตะวันออก

๑.๓ ด้านเหนือ จดถนนเทศบาลตำบลป่าพุทรา ซอย ๑๒/๑ ฟากใต้

ด้านตะวันออก จดเส้นขนานระยะ ๑๕๐ เมตร กับศูนย์กลางทางหลวงแผ่นดิน

หมายเลข ๑๐๘๔ เส้นขนานระยะ ๒๐๐ เมตร กับศูนย์กลางทางหลวงแผ่นดินหมายเลข ๑๐๗๔  
และเส้นขนานระยะ ๕๐๐ เมตร กับศูนย์กลางทางหลวงแผ่นดินหมายเลข ๑๐๘๔

ด้านใต้ จดทางหลวงแผ่นดินหมายเลข ๑๐๗๔ ฟากเหนือ

ด้านตะวันตก จดเส้นขนานระยะ ๑๐๐ เมตร กับศูนย์กลางทางหลวงแผ่นดิน

หมายเลข ๑๐๘๔ เส้นขนานระยะ ๓๕๐ เมตร กับศูนย์กลางทางหลวงแผ่นดินหมายเลข ๑๐๗๔  
และทางหลวงแผ่นดินหมายเลข ๑๐๘๔ ฟากตะวันออก

- ๑.๔ ด้านเหนือ จดถนนเทศบาลตำบลแสนตอ ซอย ๑๑/๒ ฟากใต้  
 ด้านตะวันออก จดเส้นขนานระยะ ๑๕ เมตร กับริมฝั่งแม่น้ำปิง ฝั่งตะวันตก  
 ด้านใต้ จดเส้นขนานระยะ ๓๗๐ เมตร กับศูนย์กลางทางหลวงแผ่นดิน  
 หมายเลข ๑๐๗๔  
 ด้านตะวันตก จดถนนสาย ข ๔ ฟากตะวันออก ถนนสาย ก ๒ ฟากเหนือ  
 และถนนสาย ก ๑ ฟากตะวันออก
- ๑.๕ ด้านเหนือ จดวัดพัฒนราษฎร์บำรุง โรงเรียนวัดพัฒนราษฎร์บำรุง  
 ด้านตะวันออก จดทางหลวงแผ่นดินหมายเลข ๑๐๘๔ ฟากตะวันตก และสำนักงาน  
 เทศบาลตำบลชาณุวรลักษบุรี  
 ด้านใต้ จดเส้นตรงที่ลากจากเส้นขนานระยะ ๓๕๐ เมตร กับศูนย์กลาง  
 ทางหลวงแผ่นดินหมายเลข ๑๐๗๔ ไปทางทิศตะวันตกเฉียงใต้ จนบรรจบกับศูนย์กลางถนนเทศบาลตำบล  
 ป่าพุทรา ซอย ๑๑/๒ ถนนเทศบาลตำบลป่าพุทรา ซอย ๑๑/๒ ฟากเหนือ ถนนสาย ข ๑ ฟากตะวันตก  
 ถนนเทศบาลตำบลป่าพุทราซอย ๑๑ ฟากเหนือ และเส้นตรงที่ลากจากถนนเทศบาลตำบลป่าพุทรา ซอย ๑๑  
 ฟากใต้ ไปทางทิศตะวันตกเฉียงใต้ จนบรรจบกับเส้นขนานระยะ ๑๕ เมตร กับริมฝั่งแม่น้ำปิง ฝั่งตะวันออก  
 ด้านตะวันตก จดเส้นขนานระยะ ๑๕ เมตร กับริมฝั่งแม่น้ำปิง ฝั่งตะวันออก  
 โรงพยาบาลส่งเสริมสุขภาพตำบลป่าพุทรา และถนนสาย ข ๑ ฟากตะวันออก
- ๑.๖ ด้านเหนือ จดถนนสาย ก ๒ ฟากใต้  
 ด้านตะวันออก จดถนนสาย ข ๔ ฟากตะวันตก  
 ด้านใต้ จดถนนเทศบาลตำบลแสนตอ ซอย ๕ ฟากเหนือ  
 ด้านตะวันตก จดถนนเทศบาลตำบลแสนตอ ซอย ๕ ฟากตะวันออก  
 โรงเรียนวัดสว่างอารมณ์ และถนนสาย ก ๑ ฟากตะวันออก
- ๑.๗ ด้านเหนือ จดทางหลวงแผ่นดินหมายเลข ๑๐๗๔ ฟากใต้  
 ด้านตะวันออก จดเส้นขนานระยะ ๕๐๐ เมตร กับศูนย์กลางทางหลวงแผ่นดิน  
 หมายเลข ๑๐๘๔  
 ด้านใต้ จดถนนสาธารณะไม่ปรากฏชื่อ ฟากเหนือ  
 ด้านตะวันตก จดเส้นขนานระยะ ๑๐๐ เมตร กับศูนย์กลางทางหลวงแผ่นดิน  
 หมายเลข ๑๐๘๔ ฟากตะวันออก
- ๑.๘ ด้านเหนือ จดถนนเทศบาลตำบลแสนตอ ซอย ๕ ฟากใต้  
 ด้านตะวันออก จดถนนสาย ข ๔ ฟากตะวันตก

ด้านใต้	จดถนนเทศบาลตำบลแสนตอ ซอย ๑ พากตะวันตก
ด้านตะวันตก	จดเส้นขนานระยะ ๒๐๐ เมตร กับศูนย์กลางถนนสาย ข ๔
๑.๙ ด้านเหนือ	จดถนนสาธารณะไม่ปรากฏชื่อ พากใต้
ด้านตะวันออก	จดเส้นขนานระยะ ๑๕๐ เมตร กับศูนย์กลางทางหลวงแผ่นดิน

หมายเลข ๑๐๘๔

ด้านใต้	จดถนนเทศบาลตำบลป่าพุทรา ซอย ๕/๑ พากเหนือ
ด้านตะวันตก	จดทางหลวงแผ่นดินหมายเลข ๑๐๘๔ พากตะวันออก
๑.๑๐ ด้านเหนือ	จดถนนเทศบาลตำบลป่าพุทรา ซอย ๖ พากใต้
ด้านตะวันออก	จดทางหลวงแผ่นดินหมายเลข ๑๐๘๔ พากตะวันตก
ด้านใต้	จดเส้นตั้งฉากกับทางหลวงแผ่นดินหมายเลข ๑๐๘๔ พากตะวันตก

ที่จุดซึ่งอยู่ห่างจากถนนเทศบาลตำบลป่าพุทรา ซอย ๕/๑ บรรจบกับทางหลวงแผ่นดินหมายเลข ๑๐๘๔ ไปทางทิศตะวันออกเฉียงใต้ตามแนวทางหลวงแผ่นดินหมายเลข ๑๐๘๔ เป็นระยะ ๑๖๐ เมตร

ด้านตะวันตก	จดถนนสาย ก ๕ พากตะวันออก
๑.๑๑ ด้านเหนือ	จดเส้นตรงที่ลากจากเส้นขนานระยะ ๑๕ เมตร กับริมฝั่งแม่น้ำปิง ฝั่งตะวันออก ไปทางทิศตะวันออกเฉียงเหนือ จนบรรจบกับถนนสาธารณะไม่ปรากฏชื่อ พากใต้ และถนนสาธารณะไม่ปรากฏชื่อ พากตะวันออก

ด้านตะวันออก	จดถนนสาย ก ๕ พากตะวันตก
ด้านใต้	จดเส้นตั้งฉากกับถนนสาย ก ๕ พากตะวันตก ที่จุดซึ่งอยู่ห่างจากถนนสาธารณะไม่ปรากฏชื่อ บรรจบกับถนนสาย ก ๕ ไปทางทิศเหนือตามแนวถนนสาย ก ๕ เป็นระยะ ๒๖๐ เมตร

ด้านตะวันตก	จดเส้นขนานระยะ ๑๕ เมตร กับริมฝั่งแม่น้ำปิง ฝั่งตะวันออก
๑.๑๒ ด้านเหนือ	จดเส้นขนานระยะ ๑๕ เมตร กับริมฝั่งแม่น้ำปิง ฝั่งใต้
ด้านตะวันออก	จดเส้นขนานระยะ ๗๐๐ เมตร กับศูนย์กลางทางหลวงแผ่นดิน

หมายเลข ๑๐๗๔

ด้านใต้	จดถนนสาย ข ๖ พากเหนือ
ด้านตะวันตก	จดเส้นขนานระยะ ๔๐๐ เมตร กับศูนย์กลางทางหลวงแผ่นดิน

หมายเลข ๑๐๗๔

๒. ที่ดินในบริเวณหมายเลข ๒.๑ ถึงหมายเลข ๒.๖ ที่กำหนดไว้เป็นสีส้ม ให้เป็นที่ดินประเภทที่อยู่อาศัยหนาแน่นปานกลาง มีรายการดังต่อไปนี้

๒.๑ ด้านเหนือ จดเส้นขนานระยะ ๓๕๐ เมตร กับศูนย์กลางทางหลวงแผ่นดินหมายเลข ๑๐๗๔

ด้านตะวันออก จดเส้นขนานระยะ ๑๐๐ เมตร กับศูนย์กลางทางหลวงแผ่นดินหมายเลข ๑๐๘๔

ด้านใต้ จดถนนสาธารณะไม่ปรากฏชื่อ พากเหนือ

ด้านตะวันตก จดทางหลวงแผ่นดินหมายเลข ๑๐๘๔ พากตะวันออก

๒.๒ ด้านเหนือ จดถนนเทศบาลตำบลป่าพุทรา ซอย ๑๑ พากใต้ ถนนสาย ข ๑ พากตะวันออก ถนนเทศบาลตำบลป่าพุทรา ซอย ๑๑/๒ พากใต้ และเส้นตรงที่ลากจากศูนย์กลางถนนเทศบาลตำบลป่าพุทรา ซอย ๑๑/๒ ไปทางทิศตะวันออกเฉียงเหนือ จนบรรจบกับเส้นขนานระยะ ๓๕๐ เมตร กับศูนย์กลางทางหลวงแผ่นดินหมายเลข ๑๐๗๔

ด้านตะวันออก จดทางหลวงแผ่นดินหมายเลข ๑๐๘๔ พากตะวันตก

ด้านใต้ จดเส้นขนานระยะ ๑๐๐ เมตร กับศูนย์กลางทางหลวงแผ่นดินหมายเลข ๑๐๗๔ พากตะวันตก ถนนสาธารณะไม่ปรากฏชื่อ พากเหนือและพากตะวันตก ถนนสาย ข ๑ พากเหนือ และถนนเทศบาลตำบลป่าพุทรา ซอย ๑๑ พากเหนือ

ด้านตะวันตก จดถนนเทศบาลตำบลป่าพุทรา ซอย ๑๑ พากตะวันออก และถนนสาย ข ๑ พากตะวันออก

๒.๓ ด้านเหนือ จดทางหลวงแผ่นดินหมายเลข ๑๐๘๔ พากใต้

ด้านตะวันออก จดถนนเทศบาลตำบลป่าพุทรา ซอย ๖ พากตะวันตก และถนนสาธารณะไม่ปรากฏชื่อ พากตะวันตก

ด้านใต้ จดถนนสาธารณะไม่ปรากฏชื่อ พากเหนือ

ด้านตะวันตก จดถนนเทศบาลตำบลป่าพุทรา ซอย ๙ พากตะวันออก โรงเรียนอนุบาลชาลวรัลลักษบุรี และเส้นขนานระยะ ๑๐๐ เมตร กับศูนย์กลางทางหลวงแผ่นดินหมายเลข ๑๐๗๔ พากตะวันออก

๒.๔ ด้านเหนือ จดเส้นตรงที่ลากจากเส้นขนานระยะ ๑๕ เมตร กับริมฝั่งแม่น้ำปิง ฝั่งตะวันออก ไปทางทิศตะวันออกเฉียงเหนือ จนบรรจบกับถนนเทศบาลตำบลป่าพุทรา ซอย ๑๑ พากใต้ ถนนเทศบาลตำบลป่าพุทรา ซอย ๑๑ พากใต้ และถนนสาย ข ๑ พากใต้

ด้านตะวันออก จดถนนสาธารณะไม่ปรากฏชื่อ พากตะวันตก และพากใต้

ด้านใต้	จดทางหลวงแผ่นดินหมายเลข ๑๐๗๔ พากตะวันตก
ด้านตะวันตก	จดเส้นขนานระยะ ๑๕ เมตร กับริมฝั่งแม่น้ำปิง ฝั่งตะวันออก
๒.๕ ด้านเหนือ	จดเส้นขนานระยะ ๑๕ เมตร กับริมฝั่งแม่น้ำปิง ฝั่งใต้
ด้านตะวันออก	จดทางหลวงแผ่นดินหมายเลข ๑๐๗๔ พากตะวันตก และ สถานีตำรวจภูธรชาณุวรลักษบุรี
ด้านใต้	จดเส้นขนานระยะ ๒๐๐ เมตร กับศูนย์กลางถนนสาย ข ๔
ด้านตะวันตก	จดถนนเทศบาลตำบลแสนตอ ซอย ๑ พากตะวันออก และ เส้นขนานระยะ ๓๗๐ เมตร กับศูนย์กลางทางหลวงแผ่นดินหมายเลข ๑๐๗๔
๒.๖ ด้านเหนือ	จดเส้นขนานระยะ ๑๕ เมตร กับริมฝั่งแม่น้ำปิง ฝั่งใต้
ด้านตะวันออก	จดเส้นขนานระยะ ๔๐๐ เมตร กับศูนย์กลางทางหลวงแผ่นดิน หมายเลข ๑๐๗๔
ด้านใต้	จดถนนสาย ข ๖ พากเหนือ
ด้านตะวันตก	จดที่ทำการไปรษณีย์ชาณุวรลักษบุรี
๓. ที่ดินในบริเวณหมายเลข ๓.๑ และหมายเลข ๓.๒ ที่กำหนดไว้เป็นสีแดง ให้เป็นที่ดิน ประเภทพาณิชยกรรมและที่อยู่อาศัยหนาแน่นมาก มีรายการดังต่อไปนี้	
๓.๑ ด้านเหนือ	จดทางหลวงแผ่นดินหมายเลข ๑๐๘๔ พากใต้
ด้านตะวันออก	จดเส้นขนานระยะ ๑๐๐ เมตร กับศูนย์กลางทางหลวงแผ่นดิน หมายเลข ๑๐๗๔ และโรงเรียนอนุบาลชาณุวรลักษบุรี
ด้านใต้	จดถนนสาย ก ๕ พากเหนือ และถนนสาย ข ๑ พากเหนือ
ด้านตะวันตก	จดถนนสาธารณะไม่ปรากฏชื่อ พากตะวันออก และเส้นขนานระยะ ๑๐๐ เมตร กับศูนย์กลางทางหลวงแผ่นดินหมายเลข ๑๐๗๔
๓.๒ ด้านเหนือ	จดถนนสาย ข ๑ พากใต้ และถนนสาย ก ๕ พากใต้
ด้านตะวันออก	จดถนนเทศบาลตำบลป่าพุทรา ซอย ๙ พากตะวันตก
ด้านใต้	จดถนนถนนสาธารณะไม่ปรากฏชื่อ พากเหนือ
ด้านตะวันตก	จดถนนสาธารณะไม่ปรากฏชื่อ พากตะวันออก
๔. ที่ดินในบริเวณหมายเลข ๔ ที่กำหนดไว้เป็นสีม่วงอ่อน ให้เป็นที่ดินประเภทอุตสาหกรรมเฉพาะกิจ มีรายการดังต่อไปนี้	
ด้านเหนือ	จดถนนเทศบาลบ้านโรมันพัฒนา ซอย ๔/๑ พากใต้
ด้านตะวันออก	จดเส้นขนานระยะ ๒๐๐ เมตร กับศูนย์กลางทางหลวงแผ่นดิน หมายเลข ๑๐๘๔

ด้านใต้ จดเส้นขนานระยะ ๓๐๐ เมตร กับศูนย์กลางถนนเทศบาล  
บ้านโรมันพัฒนา ซอย ๔/๑

ด้านตะวันตก จดทางหลวงแผ่นดินหมายเลข ๑๐๘๔ ปากตะวันออก

๕. ที่ดินในบริเวณหมายเลข ๕.๑ ถึงหมายเลข ๕.๑๐ ที่กำหนดไว้เป็นสีเขียว ให้เป็นที่ดิน  
ประเภทชนบทและเกษตรกรรม มีรายการดังต่อไปนี้

๕.๑ ด้านเหนือ จดแนวเขตผังเมืองรวมด้านเหนือ ซึ่งเป็นเขตเทศบาลตำบล  
ชาณุวรลักษบุรี

ด้านตะวันออก จดแนวเขตผังเมืองรวมด้านตะวันออก ซึ่งเป็นเขตเทศบาลตำบล  
ชาณุวรลักษบุรี

ด้านใต้ จดถนนเทศบาลตำบลยางสูง ซอย ๓/๒ ปากเหนือและปากตะวันตก  
ถนนเทศบาลตำบลยางสูง ซอย ๓ ปากเหนือ และเส้นตรงที่ลากจากถนนสาย ข ๑ ปากตะวันตก  
ที่จุดซึ่งอยู่ห่างจากถนนสาย ข ๒ บรรจบกับถนนสาย ข ๑ ไปทางทิศใต้ตามแนวถนนสาย ข ๑ เป็นระยะ  
๒๖๐ เมตร ไปทางทิศตะวันตก จนบรรจบกับเส้นขนานระยะ ๑๕ เมตร กับริมฝั่งแม่น้ำปิง ฝั่งตะวันออก  
ที่จุดซึ่งเส้นตรงที่ลากจากแนวเขตผังเมืองรวมด้านเหนือ ไปทางทิศใต้ตามแนวเส้นขนานระยะ ๑๕ เมตร  
กับริมฝั่งแม่น้ำปิง ฝั่งตะวันออก เป็นระยะ ๗๖๐ เมตร

ด้านตะวันตก จดเส้นขนานระยะ ๑๕ เมตร กับริมฝั่งแม่น้ำปิง ฝั่งตะวันออก

๕.๒ ด้านเหนือ จดถนนเทศบาลตำบลยางสูง ซอย ๓/๒ ปากตะวันออกและปากใต้  
ด้านตะวันออก จดแนวเขตผังเมืองรวมด้านตะวันออก ซึ่งเป็นเขตเทศบาลตำบล  
ชาณุวรลักษบุรี

ด้านใต้ จดทางหลวงแผ่นดินหมายเลข ๑๐๗๔ ปากตะวันตก เส้นขนาน  
ระยะ ๕๐๐ เมตร กับศูนย์กลางทางหลวงแผ่นดินหมายเลข ๑๐๘๔ และเส้นขนานระยะ ๒๐๐ เมตร  
กับศูนย์กลางทางหลวงแผ่นดินหมายเลข ๑๐๗๔

ด้านตะวันตก จดเส้นขนานระยะ ๑๕๐ เมตร กับศูนย์กลางทางหลวงแผ่นดิน  
หมายเลข ๑๐๘๔

๕.๓ ด้านเหนือ จดทางหลวงแผ่นดินหมายเลข ๑๐๗๔ ปากตะวันออก

ด้านตะวันออก จดแนวเขตผังเมืองรวมด้านตะวันออก ซึ่งเป็นเขตเทศบาลตำบล  
ชาณุวรลักษบุรี

ด้านใต้ จดถนนเทศบาลตำบลป่าพุทรา ซอย ๕/๑ ปากเหนือ

ด้านตะวันตก จดเส้นขนานระยะ ๑๕๐ เมตร กับศูนย์กลางทางหลวงแผ่นดิน หมายเลข ๑๐๘๔ ถนนสาธารณะไม่ปรากฏชื่อ ฟากใต้ และเส้นขนานระยะ ๕๐๐ เมตร กับศูนย์กลางทางหลวงแผ่นดินหมายเลข ๑๐๘๔

๕.๔ ด้านเหนือ จดแนวเขตผังเมืองรวมด้านเหนือ ซึ่งเป็นเขตเทศบาลตำบล ขาดูรลักษบุรี

ด้านตะวันออก จดเส้นขนานระยะ ๑๕ เมตร กับริมฝั่งแม่น้ำปิง ฝั่งตะวันตก ถนนเทศบาลตำบลแสนตอ ซอย ๑๑/๒ ฟากเหนือ และถนนสาย ก ๑ ฟากตะวันตก

ด้านใต้ จดถนนสาย ก ๔ ฟากเหนือ ถนนสาย ค ๑ ฟากตะวันตก และถนนสาธารณะไม่ปรากฏชื่อ ฟากเหนือ

ด้านตะวันตก จดแนวเขตผังเมืองรวมด้านตะวันตก ซึ่งเป็นเขตเทศบาลตำบล ขาดูรลักษบุรี

ทั้งนี้ ยกเว้นบริเวณหมายเลข ๗.๑ ที่กำหนดไว้เป็นสีเขียวมะกอก และบริเวณ หมายเลข ๘.๑ ที่กำหนดไว้เป็นสีเทาอ่อน

๕.๕ ด้านเหนือ จดถนนสาย ก ๔ ฟากใต้

ด้านตะวันออก จดถนนสาธารณะไม่ปรากฏชื่อ ฟากตะวันตก วัดสว่างอารมณ์ และเส้นขนานระยะ ๒๐๐ เมตร กับศูนย์กลางถนนสาย ข ๔

ด้านใต้ จดถนนเทศบาลตำบลแสนตอ ซอย ๒ ฟากเหนือ และฟากตะวันตก

ด้านตะวันตก จดถนนสาย ค ๑ ฟากตะวันออก

๕.๖ ด้านเหนือ จดเส้นขนานระยะ ๒๐๐ เมตร กับศูนย์กลางถนนสาย ข ๔

ด้านตะวันออก จดทางหลวงแผ่นดินหมายเลข ๑๐๗๔ ฟากตะวันตก

ด้านใต้ จดแนวเขตผังเมืองรวมด้านตะวันตก ซึ่งเป็นเขตเทศบาลตำบล ขาดูรลักษบุรี

ด้านตะวันตก จดถนนสาธารณะไม่ปรากฏชื่อ ฟากตะวันออก ถนนสาย ค ๑ ฟากเหนือ และถนนเทศบาลตำบลแสนตอ ซอย ๒ ฟากใต้และฟากตะวันออก

๕.๗ ด้านเหนือ จดเส้นตั้งฉากกับถนนสาย ก ๕ ฟากตะวันตก ที่จุดซึ่งอยู่ห่างจากถนนสาธารณะไม่ปรากฏชื่อ บรรจบกับถนนสาย ก ๕ ไปทางทิศเหนือตามแนวถนนสาย ก ๕ เป็นระยะ ๒๖๐ เมตร เส้นตั้งฉากกับทางหลวงแผ่นดินหมายเลข ๑๐๘๔ ฟากตะวันตก ที่จุดซึ่งอยู่ห่างจากถนนเทศบาลตำบลป่าพุทรา ซอย ๕/๑ บรรจบกับทางหลวงแผ่นดินหมายเลข ๑๐๘๔ ไปทางทิศตะวันออกเฉียงใต้ ตามแนวทางหลวงแผ่นดินหมายเลข ๑๐๘๔ เป็นระยะ ๑๖๐ เมตร และถนนเทศบาลตำบลป่าพุทรา ซอย ๕/๑ ฟากใต้



ด้านตะวันออก จดแนวเขตผังเมืองรวมด้านตะวันออก ซึ่งเป็นเขตเทศบาลตำบล  
 ชาญวรลักษบุรี

ด้านใต้ จดถนนเทศบาลบ้านโรมันพัฒนา ซอย ๔/๑ ฟากเหนือ  
 ถนนสาย ข ๗ ฟากเหนือ และแนวเขตผังเมืองรวมด้านใต้ ซึ่งเป็นเขตเทศบาลตำบลชาญวรลักษบุรี

ด้านตะวันตก จดเส้นขนานระยะ ๑๕ เมตร กับริมฝั่งแม่น้ำปิง ฝั่งตะวันออก  
 ๕.๘ ด้านเหนือ จดทางหลวงแผ่นดินหมายเลข ๑๐๗๔ ฟากใต้ โรงเรียนชาวนุวิทยา  
 ที่ว่าการอำเภอชาญวรลักษบุรี ศูนย์พัฒนาเด็กเล็กเทศบาลตำบลชาญวรลักษบุรี สำนักงานสาธารณสุข  
 อำเภอชาญวรลักษบุรี สำนักงานเกษตรอำเภอชาญวรลักษบุรี สำนักงานที่ดินจังหวัดกำแพงเพชร  
 สาขาชาญวรลักษบุรี โรงพยาบาลชาญวรลักษบุรี และห้องสมุดประชาชนอำเภอชาญวรลักษบุรี

ด้านตะวันออก จดถนนสาย ข ๖ ฟากตะวันตก

ด้านใต้ จดแนวเขตผังเมืองรวมด้านใต้ ซึ่งเป็นเขตเทศบาลตำบลชาญวรลักษบุรี

ด้านตะวันตก จดแนวเขตผังเมืองรวมด้านตะวันตก ซึ่งเป็นเขตเทศบาลตำบล  
 ชาญวรลักษบุรี

๕.๙ ด้านเหนือ จดเส้นขนานระยะ ๗๐๐ เมตร กับศูนย์กลางทางหลวงแผ่นดิน  
 หมายเลข ๑๐๗๔

ด้านตะวันออก จดเส้นขนานระยะ ๑๕ เมตร กับริมฝั่งแม่น้ำปิง ฝั่งตะวันตก

ด้านใต้ จดแนวเขตผังเมืองรวมด้านใต้ ซึ่งเป็นเขตเทศบาลตำบลชาญวรลักษบุรี

ด้านตะวันตก จดถนนสาย ข ๖ ฟากตะวันออก

๕.๑๐ ด้านเหนือ จดถนนสาย ข ๗ ฟากใต้ เส้นขนานระยะ ๓๐๐ เมตร  
 กับศูนย์กลางถนนเทศบาลบ้านโรมันพัฒนา ซอย ๔/๑ เส้นขนานระยะ ๒๐๐ เมตร กับศูนย์กลาง  
 ทางหลวงแผ่นดินหมายเลข ๑๐๘๔ และถนนเทศบาลบ้านโรมันพัฒนา ซอย ๔/๑ ฟากใต้

ด้านตะวันออก จดแนวเขตผังเมืองรวมด้านตะวันออก ซึ่งเป็นเขตเทศบาลตำบล  
 ชาญวรลักษบุรี

ด้านใต้ จดแนวเขตผังเมืองรวมด้านใต้ ซึ่งเป็นเขตเทศบาลตำบลชาญวรลักษบุรี  
 และถนนเทศบาลบ้านหาดชะอมใต้ ซอย ๑ ฟากเหนือ

ด้านตะวันตก จดถนนสาย ก ๕ ฟากตะวันออก

๖. ที่ดินในบริเวณหมายเลข ๖.๑ ถึงหมายเลข ๖.๔ ที่กำหนดไว้เป็นสีเขียวอ่อน ให้เป็นที่ดิน  
 ประเภทที่โล่งเพื่อนันทนาการและการรักษาคุณภาพสิ่งแวดล้อม มีรายการดังต่อไปนี้

๖.๑ ที่ดินบริเวณเส้นขนานระยะ ๑๕ เมตร กับริมฝั่งแม่น้ำปิง ทั้งสองฝั่ง

๖.๒ เกาะกลางแม่น้ำปิง

๖.๓ ด้านเหนือ จดทางหลวงแผ่นดินหมายเลข ๑๐๗๔ พากใต้  
 ด้านตะวันออก จดถนนสาธารณะไม่ปรากฏชื่อ พากใต้ และที่ดินบริเวณ  
 เส้นขนานระยะ ๑๕ เมตร กับริมฝั่งแม่น้ำปิง ฝั่งตะวันออก  
 ด้านใต้ จดแนวเขตผังเมืองรวมด้านใต้ ซึ่งเป็นเขตเทศบาลตำบลชาณุวรลักษบุรี  
 ด้านตะวันตก จดที่ดินบริเวณเส้นขนานระยะ ๑๕ เมตร กับริมฝั่งแม่น้ำปิง  
 ฝั่งตะวันตก

#### ๖.๔ เกาะกลางแม่น้ำปิง

๗. ที่ดินในบริเวณหมายเลข ๗.๑ ถึงหมายเลข ๗.๕ ที่กำหนดไว้เป็นสีเขียวมะกอก ให้เป็นที่ดิน  
 ประเภทสถาบันการศึกษา มีรายการดังต่อไปนี้

- ๗.๑ โรงเรียนวัดน้อยวรลักษณ์
- ๗.๒ โรงเรียนวัดพัฒนราษฎร์บำรุง
- ๗.๓ โรงเรียนวัดสว่างอารมณ์
- ๗.๔ โรงเรียนอนุบาลชาณุวรลักษบุรี
- ๗.๕ โรงเรียนชาณุวิทยา

๘. ที่ดินในบริเวณหมายเลข ๘.๑ ถึงหมายเลข ๘.๔ ที่กำหนดไว้เป็นสีเทาอ่อน ให้เป็นที่ดิน  
 ประเภทสถาบันศาสนา มีรายการดังต่อไปนี้

- ๘.๑ วัดน้อยวรลักษณ์
- ๘.๒ วัดพัฒนราษฎร์บำรุง
- ๘.๓ วัดสว่างอารมณ์
- ๘.๔ วัดอุดมศรีธาราม

๙. ที่ดินในบริเวณหมายเลข ๙.๑ ถึงหมายเลข ๙.๕ ที่กำหนดไว้เป็นสีน้ำเงิน ให้เป็นที่ดิน  
 ประเภทสถาบันราชการ การสาธารณสุขปโภคและสาธารณสุขูปการ มีรายการดังต่อไปนี้

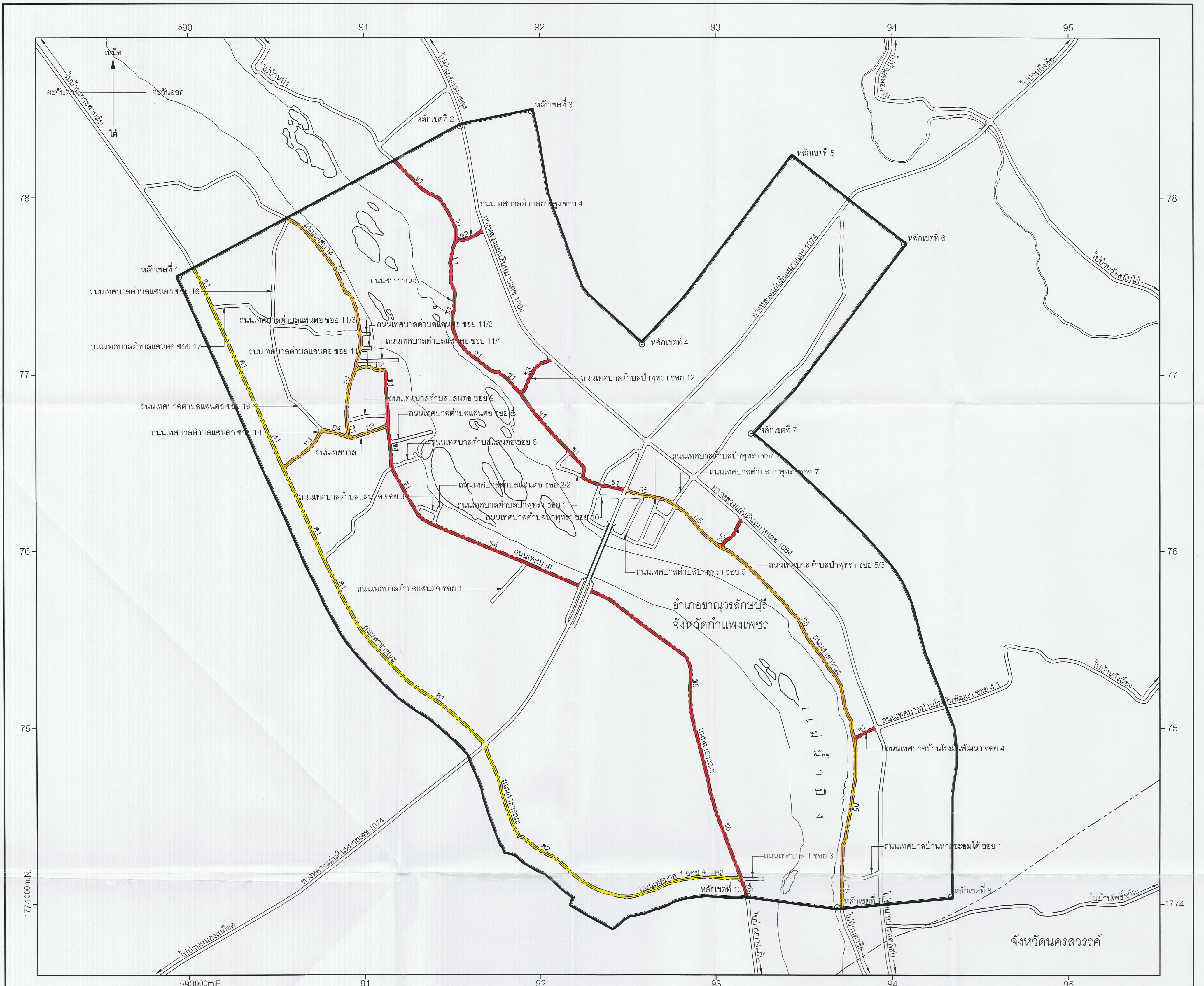
- ๙.๑ สำนักงานเทศบาลตำบลชาณุวรลักษบุรี
- ๙.๒ โรงพยาบาลส่งเสริมสุขภาพตำบลป่าพุทรา
- ๙.๓ ที่ทำการไปรษณีย์ชาณุวรลักษบุรี
- ๙.๔ สถานีตำรวจภูธรชาณุวรลักษบุรี
- ๙.๕ ที่ว่าการอำเภอชาณุวรลักษบุรี ศูนย์พัฒนาเด็กเล็กเทศบาลตำบลชาณุวรลักษบุรี

สำนักงานสาธารณสุขอำเภอชาณุวรลักษบุรี สำนักงานเกษตรอำเภอชาณุวรลักษบุรี สำนักงานที่ดิน  
 จังหวัดกำแพงเพชร สาขาชาณุวรลักษบุรี โรงพยาบาลชาณุวรลักษบุรี และห้องสมุดประชาชน  
 อำเภอชาณุวรลักษบุรี



แผนผังแสดงโครงการคมนาคมและขนส่งทำยกภูกระทรวง  
ให้ใช้บังคับผังเมืองรวมชุมชนชาวนวลักษณ์บุรี จังหวัดกำแพงเพชร  
พ.ศ. 2556

มาตราส่วน 1 : 12,500



- เครื่องหมาย**
- แนวเขตผังเมืองรวม
  - เขตจังหวัด
  - เขตเทศบาล
  - ถนนเดิม
  - ถนนเดิมขยาย
  - ถนนโครงการ
  - สะพาน
  - แม่น้ำ คลอง ห้วย

- ความกว้างของเขตทาง**
- ขนาดเขตทาง 12.00 เมตร
  - ขนาดเขตทาง 16.00 เมตร
  - ขนาดเขตทาง 20.00 เมตร

ผังเมืองรวมชุมชนชาวนวลักษณ์บุรี จังหวัดกำแพงเพชร

(นายประสงค์ แผ่สุวรรณ์)  
ผู้อำนวยการสำนักวิศวกรรมผังเมือง

(นายมนทล สูดประเสริฐ)  
อธิบดีกรมโยธาธิการและผังเมือง



รายการประกอบแผนผังแสดงโครงการคมนาคมและขนส่งทำายกฏกระทรวง  
ให้ใช้บังคับผังเมืองรวมชุมชนชาณุวรลักษบุรี จังหวัดกำแพงเพชร  
พ.ศ. ๒๕๕๖

ถนนตามแผนผังแสดงโครงการคมนาคมและขนส่ง แบ่งเป็น ๓ ขนาด คือ

๑. ถนนแบบ ก ขนาดเขตทาง ๑๒.๐๐ เมตร จำนวน ๕ สาย ดังนี้

ถนนสาย ก ๑ เป็นถนนเดิมกำหนดให้ขยายเขตทาง คือ ถนนเทศบาล เริ่มต้นจากถนนเทศบาลตำบลแสนตอ ซอย ๑๘ (ถนนสาย ก ๔) ไปทางทิศตะวันออกเฉียงเหนือและทิศตะวันตกเฉียงเหนือตามแนวถนนเดิม จนบรรจบกับแนวเขตผังเมืองรวมด้านเหนือ

ถนนสาย ก ๒ เป็นถนนเดิมกำหนดให้ขยายเขตทาง คือ ถนนเทศบาลตำบลแสนตอ ซอย ๑๑ เริ่มต้นจากถนนเทศบาล (ถนนสาย ก ๑) ไปทางทิศตะวันออกเฉียงใต้ตามแนวถนนเดิม จนบรรจบกับถนนเทศบาล (ถนนสาย ข ๔)

ถนนสาย ก ๓ เป็นถนนเดิมกำหนดให้ขยายเขตทาง คือ ถนนเทศบาล เริ่มต้นจากถนนเทศบาล (ถนนสาย ก ๑) ไปทางทิศตะวันออกเฉียงเหนือตามแนวถนนเดิม จนบรรจบกับถนนเทศบาล (ถนนสาย ข ๔)

ถนนสาย ก ๔ เป็นถนนเดิมกำหนดให้ขยายเขตทาง คือ ถนนเทศบาลตำบลแสนตอ ซอย ๑๘ เริ่มต้นจากถนนสาธารณะไม่ปรากฏชื่อ (ถนนสาย ค ๑) ไปทางทิศตะวันออกเฉียงเหนือและทิศตะวันออกเฉียงใต้ตามแนวถนนเดิม จนบรรจบกับถนนเทศบาล (ถนนสาย ก ๑)

ถนนสาย ก ๕ เป็นถนนเดิมกำหนดให้ขยายเขตทาง คือ ถนนสาธารณะไม่ปรากฏชื่อ เริ่มต้นจากทางหลวงแผ่นดินหมายเลข ๑๐๗๔ ไปทางทิศตะวันออกเฉียงใต้และทิศตะวันตกเฉียงใต้ตามแนวถนนเดิม จนบรรจบกับแนวเขตผังเมืองรวมด้านใต้

๒. ถนนแบบ ข ขนาดเขตทาง ๑๖.๐๐ เมตร จำนวน ๗ สาย ดังนี้

ถนนสาย ข ๑ เป็นถนนเดิมกำหนดให้ขยายเขตทาง คือ ถนนสาธารณะไม่ปรากฏชื่อ เริ่มต้นจากทางหลวงแผ่นดินหมายเลข ๑๐๗๔ ไปทางทิศตะวันตกเฉียงเหนือ ทิศตะวันออกเฉียงเหนือและทิศตะวันตกเฉียงเหนือตามแนวถนนเดิม จนบรรจบกับแนวเขตผังเมืองรวมด้านเหนือ

ถนนสาย ข ๒ เป็นถนนเดิมกำหนดให้ขยายเขตทาง คือ ถนนเทศบาลตำบลยางสูง ซอย ๔ เริ่มต้นจากถนนสาธารณะไม่ปรากฏชื่อ (ถนนสาย ข ๑) ไปทางทิศตะวันออกเฉียงเหนือตามแนวถนนเดิม จนบรรจบกับทางหลวงแผ่นดินหมายเลข ๑๐๘๔

ถนนสาย ข ๓ เป็นถนนเดิมกำหนดให้ขยายเขตทาง คือ ถนนเทศบาลตำบลป่าพุทรา ซอย ๑๒ เริ่มต้นจากถนนสาธารณะไม่ปรากฏชื่อ (ถนนสาย ข ๑) ไปทางทิศตะวันออกเฉียงเหนือ ตามแนวถนนเดิม จนบรรจบกับทางหลวงแผ่นดินหมายเลข ๑๐๘๔

ถนนสาย ข ๔ เป็นถนนเดิมกำหนดให้ขยายเขตทาง คือ ถนนเทศบาล เริ่มต้นจาก ถนนเทศบาลตำบลแสนตอ ซอย ๑๑ (ถนนสาย ก ๒) ไปทางทิศตะวันออกเฉียงใต้ตามแนวถนนเดิม จนบรรจบกับทางหลวงแผ่นดินหมายเลข ๑๐๗๔

ถนนสาย ข ๕ เป็นถนนเดิมกำหนดให้ขยายเขตทาง คือ ถนนเทศบาลตำบลป่าพุทรา ซอย ๕/๓ เริ่มต้นจากถนนสาธารณะไม่ปรากฏชื่อ (ถนนสาย ก ๕) ไปทางทิศตะวันออกเฉียงเหนือ ตามแนวถนนเดิม จนบรรจบกับทางหลวงแผ่นดินหมายเลข ๑๐๘๔

ถนนสาย ข ๖ เป็นถนนเดิมกำหนดให้ขยายเขตทาง คือ ถนนสาธารณะไม่ปรากฏชื่อ เริ่มต้นจากทางหลวงแผ่นดินหมายเลข ๑๐๗๔ ไปทางทิศตะวันออกเฉียงใต้ตามแนวถนนเดิม จนบรรจบกับ แนวเขตผังเมืองรวมด้านใต้

ถนนสาย ข ๗ เป็นถนนเดิมกำหนดให้ขยายเขตทาง คือ ถนนเทศบาลบ้านโรมันพัฒนา ซอย ๔ เริ่มต้นจากถนนสาธารณะไม่ปรากฏชื่อ (ถนนสาย ก ๕) ไปทางทิศตะวันออกเฉียงเหนือ ตามแนวถนนเดิม จนบรรจบกับทางหลวงแผ่นดินหมายเลข ๑๐๘๔

๓. ถนนแบบ ค ขนาดเขตทาง ๒๐.๐๐ เมตร จำนวน ๒ สาย ดังนี้

ถนนสาย ค ๑ เป็นถนนเดิมกำหนดให้ขยายเขตทาง คือ ถนนสาธารณะไม่ปรากฏชื่อ เริ่มต้นจากทางหลวงแผ่นดินหมายเลข ๑๐๗๔ ไปทางทิศตะวันตกเฉียงเหนือตามแนวถนนเดิม จนบรรจบกับ แนวเขตผังเมืองรวมด้านเหนือ

ถนนสาย ค ๒ เป็นถนนเดิมกำหนดให้ขยายเขตทาง คือ ถนนเทศบาล ๑ ซอย ๔ ถนนสาธารณะไม่ปรากฏชื่อ และถนนโครงการกำหนดให้ก่อสร้างใหม่ เริ่มต้นจากทางหลวงแผ่นดิน หมายเลข ๑๐๗๔ ไปทางทิศตะวันออกเฉียงใต้ตามแนวถนนเดิม ระยะประมาณ ๑๐๗๐ เมตร ไปทางทิศตะวันออกเฉียงใต้ ระยะประมาณ ๑๖๐ เมตร บรรจบกับถนนเทศบาล ๑ ซอย ๔ ไปทาง ทิศตะวันออกเฉียงเหนือตามแนวถนนเดิม จนบรรจบกับถนนสาธารณะไม่ปรากฏชื่อ (ถนนสาย ข ๖)

หมายเหตุ :- เหตุผลในการประกาศใช้กฎกระทรวงฉบับนี้ คือ โดยที่สมควรกำหนดให้ใช้บังคับผังเมืองรวม ในท้องที่ตำบลยางสูง ตำบลป่าพุทรา และตำบลแสนตอ อำเภอขามเฒ่าบุรี จังหวัดกำแพงเพชร เพื่อใช้เป็นแนวทางในการพัฒนา และการดำรงรักษาเมืองและบริเวณที่เกี่ยวข้องหรือชนบท ในด้านการใช้ประโยชน์ ในทรัพย์สิน การคมนาคมและการขนส่ง การสาธารณสุขปโภค บริการสาธารณะ และสภาพแวดล้อม ทั้งนี้ เพื่อให้บรรลุวัตถุประสงค์ของการผังเมือง และโดยที่มาตรา ๒๖ วรรคหนึ่ง แห่งพระราชบัญญัติการผังเมือง พ.ศ. ๒๕๑๘ ซึ่งแก้ไขเพิ่มเติมโดยพระราชบัญญัติการผังเมือง (ฉบับที่ ๓) พ.ศ. ๒๕๓๕ บัญญัติว่า การใช้บังคับผังเมืองรวมให้กระทำโดยกฎกระทรวง จึงจำเป็นต้องออกกฎกระทรวงนี้