

## ประกาศกระทรวงมหาดไทย

เรื่อง เปลี่ยนแปลงฐานะเทศบาลเมืองเกาะสมุย อำเภอเกาะสมุย จังหวัดสุราษฎร์ธานี  
เป็นเทศบาลนครเกาะสมุย

โดยที่เทศบาลเมืองเกาะสมุย อำเภอเกาะสมุย จังหวัดสุราษฎร์ธานี ซึ่งมีราษฎรตั้งแต่ห้าหมื่นคน ขึ้นไป ทั้งมีรายได้พอควรแก่การที่จะปฏิบัติหน้าที่อันต้องทำตามที่กำหนดไว้ในพระราชบัญญัติเทศบาล พ.ศ. ๒๔๙๖ มีความประสงค์ที่จะเปลี่ยนแปลงฐานะเป็นเทศบาลนครเกาะสมุย และกระทรวงมหาดไทย พิจารณาแล้วเห็นว่า เทศบาลเมืองเกาะสมุย อำเภอเกาะสมุย จังหวัดสุราษฎร์ธานี เข้าเงื่อนไขหลักเกณฑ์ตามมาตรา ๑๑ แห่งพระราชบัญญัติเทศบาล พ.ศ. ๒๔๙๖ ซึ่งแก้ไขเพิ่มเติมโดยพระราชบัญญัติเทศบาล (ฉบับที่ ๑๒) พ.ศ. ๒๕๔๖ สมควรให้เปลี่ยนแปลงฐานะเป็นเทศบาลนครตามความประสงค์

อาศัยอำนาจตามความในมาตรา ๑๑ และมาตรา ๑๓ แห่งพระราชบัญญัติเทศบาล พ.ศ. ๒๔๙๖ ซึ่งแก้ไขเพิ่มเติมโดยพระราชบัญญัติเทศบาล (ฉบับที่ ๑๒) พ.ศ. ๒๕๔๖ รัฐมนตรีว่าการกระทรวงมหาดไทย จึงประกาศเปลี่ยนแปลงฐานะเทศบาลเมืองเกาะสมุย อำเภอเกาะสมุย จังหวัดสุราษฎร์ธานี เป็นเทศบาลนครเกาะสมุย

ให้เทศบาลเมืองที่ได้เปลี่ยนแปลงฐานะเป็นเทศบาลนครตามประกาศนี้ มีแนวเขตตามคำบรรยายแนวเขตและแผนที่ท้ายประกาศกระทรวงมหาดไทย และให้พ้นสภาพแห่งการเป็นเทศบาลเมืองนับแต่วันที่ ได้ถูกเปลี่ยนแปลงฐานะเป็นเทศบาลนครเป็นต้นไป บรรดาทรัพย์สิน หนี้ สิทธิ และสิทธิเรียกร้องของเทศบาลเมืองให้โอนไปเป็นของเทศบาลนครที่เปลี่ยนแปลงฐานะในขณะเดียวกันนั้น และบรรดาเทศบัญญัติ ที่ได้ใช้บังคับอยู่ก่อนแล้ว คงให้ใช้บังคับต่อไปตามมาตรา ๑๓ แห่งพระราชบัญญัติเทศบาล พ.ศ. ๒๔๙๖ ซึ่งแก้ไขเพิ่มเติมโดยพระราชบัญญัติเทศบาล (ฉบับที่ ๑๒) พ.ศ. ๒๕๔๖

ทั้งนี้ ตั้งแต่วันที่ ๑๔ กันยายน พ.ศ. ๒๕๕๕ เป็นต้นไป

ประกาศ ณ วันที่ ๑๕ สิงหาคม พ.ศ. ๒๕๕๕

ชูชาติ หาญสวัสดิ์

รัฐมนตรีช่วยว่าการ ฯ ปฏิบัติราชการแทน

รัฐมนตรีว่าการกระทรวงมหาดไทย

คำบรรยายแนวเขต  
เทศบาลนครเกาะสมุย อำเภอเกาะสมุย จังหวัดสุราษฎร์ธานี  
ท้ายประกาศกระทรวงมหาดไทย  
เรื่อง เปลี่ยนแปลงฐานะเทศบาลเมืองเกาะสมุย อำเภอเกาะสมุย จังหวัดสุราษฎร์ธานี  
เป็นเทศบาลนครเกาะสมุย  
ลงวันที่ ๑๕ เดือนสิงหาคม พ.ศ. ๒๕๕๕

ให้กำหนดเขตเทศบาลนครเกาะสมุย ไว้ดังนี้

หลักเขตที่ ๑ ตั้งอยู่บริเวณหน้าเขาแหลมใหญ่ บริเวณพิกัด PL ๐๐๔๕๗๗ (N ๑๐๕๗๗๐๐

E ๖๐๐๔๐๐)

**ด้านเหนือ**

จากหลักเขตที่ ๑ เป็นเส้นเลียบริมฝั่งทะเลไปทางทิศตะวันออก ผ่านอ่าวปาก อ่าวท้องพลู อ่าวบางปอ อ่าวแม่น้ำ อ่าวบ่อผุด อ่าวบางรัก และอ่าวปลายแหลม ถึงหลักเขตที่ ๒ ซึ่งตั้งอยู่ตรงบริเวณแหลมสำโรง บริเวณพิกัด PL ๑๗๖๖๐๔ (N ๑๐๖๖๔๐๐ E ๖๑๗๐๐๐) รวมระยะประมาณ ๒๓,๙๐๐ เมตร

**ด้านตะวันออก**

จากหลักเขตที่ ๒ เป็นเส้นเลียบริมฝั่งทะเลไปทางทิศใต้ ผ่านอ่าวท้องสน อ่าวเชิงมน อ่าวยายน้อย อ่าวแฉ่งใหญ่ อ่าวแฉ่งน้อย อ่าวแฉ่ง อ่าวท้องยาง อ่าวท้องตะเคียน ถึงหลักเขตที่ ๓ ซึ่งตั้งอยู่ตรงบริเวณอ่าวท้องตะเคียน บริเวณพิกัด PL ๑๘๓๔๖๘ (N ๑๐๔๖๘๐๐ E ๖๑๘๓๐๐) รวมระยะประมาณ ๑๙,๑๐๐ เมตร

**ด้านใต้**

จากหลักเขตที่ ๓ เป็นเส้นเลียบริมฝั่งทะเลไปทางทิศตะวันตก ผ่านอ่าวท้องหิน อ่าวละไม อ่าวบางน้ำจืด อ่าวบางเก่า ถึงหลักเขตที่ ๔ ซึ่งตั้งอยู่ตรงบริเวณแหลมสอ บริเวณพิกัด PL ๐๖๓๓๙๙ (N ๑๐๓๙๙๐๐ E ๖๐๖๓๐๐) รวมระยะประมาณ ๑๖,๕๐๐ เมตร

**ด้านตะวันตก**

จากหลักเขตที่ ๔ เป็นเส้นเลียบริมฝั่งทะเลไปทางทิศเหนือ ผ่านอ่าวท้องกรูด อ่าวพังกา อ่าวตลิ่งงาม อ่าวโจรคร่า อ่าวแหลมดิน อ่าวบางมะขาม จนบรรจบกับหลักเขตที่ ๑ รวมระยะประมาณ ๒๖,๘๐๐ เมตร

ทั้งนี้ ให้รวมพื้นที่เกาะพลวย เกาะแตน เกาะมัดสุ่ม เกาะเตापูน เกาะมัดหลัง เกาะส้ม เกาะกล้วย เกาะมดแดง เกาะฟานใหญ่ เกาะฟานน้อย เกาะลุ่มหมูน้อย เกาะฟาน เกาะตุ เกาะแมลงปอง เกาะแม่ทับ เกาะดิน เกาะทะเล เกาะเจตมูล

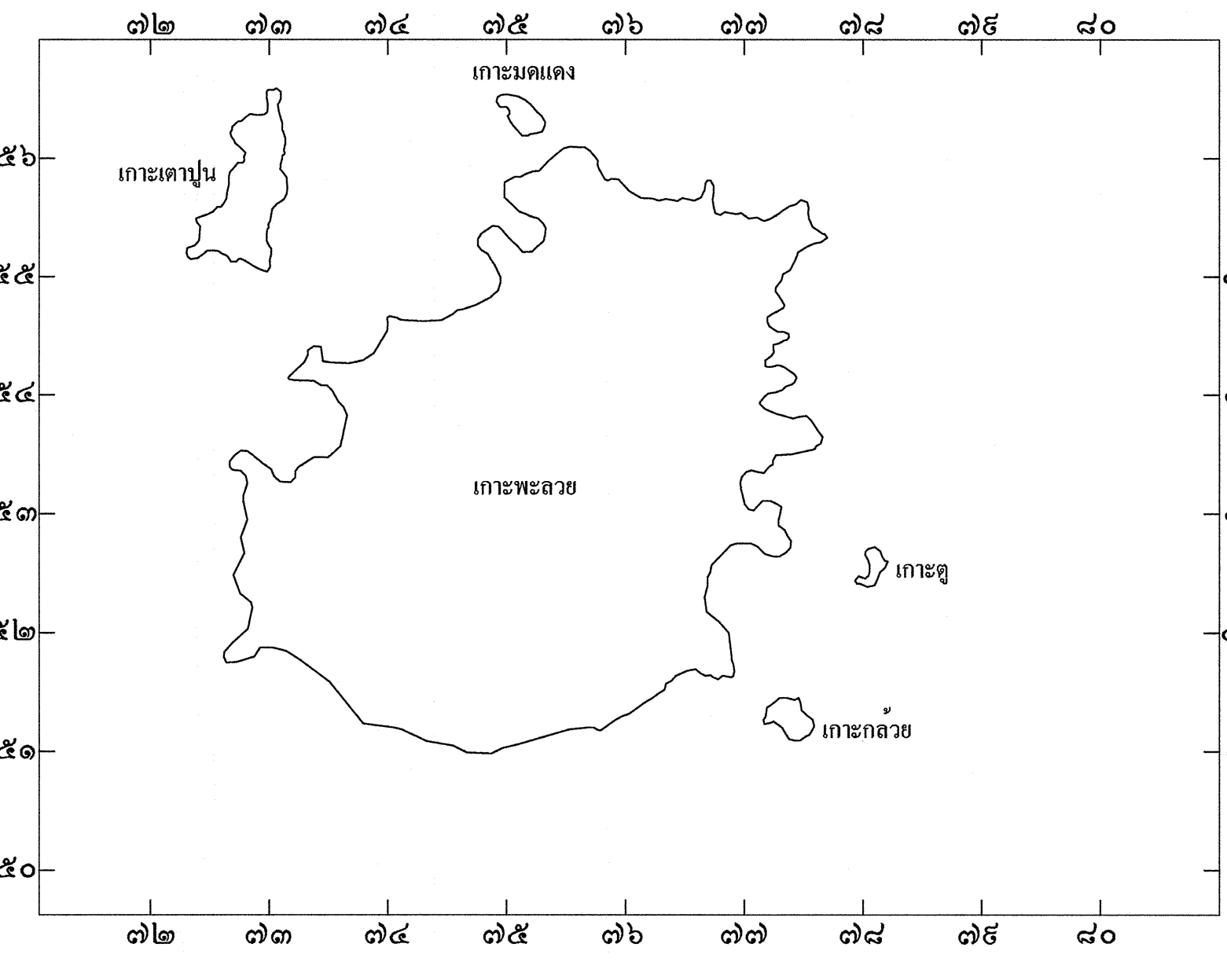

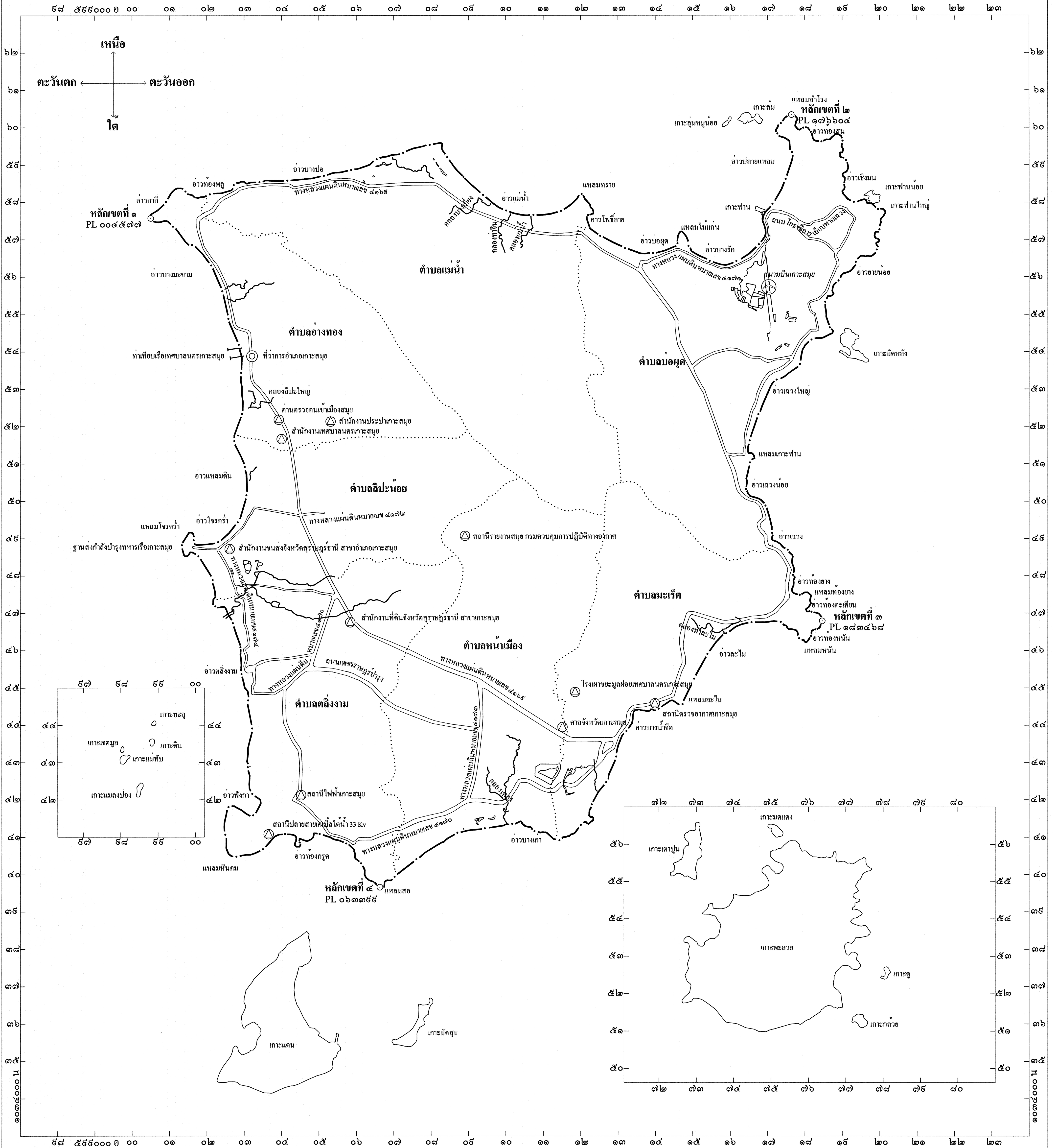
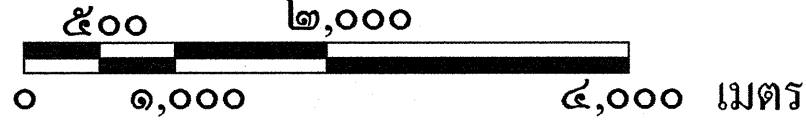
ตั้งปรากฏตามแผนที่ท้ายประกาศกระทรวงมหาดไทยฉบับนี้

ตามเส้นแบ่งแนวเขตที่กล่าวไว้ ให้มีหลักเขตย่อยปักไว้เพื่อแสดงแนวเขตตามสมควร

แผนที่ท้ายประกาศกระทรวงมหาดไทย  
เรื่อง เปลี่ยนแปลงฐานะ เทศบาลเมืองเกาะสมุย อำเภอเกาะสมุย จังหวัดสุราษฎร์ธานี  
เป็นเทศบาลนครเกาะสมุย

ลงวันที่ ๑๕ เดือน สิงหาคม พ.ศ. ๒๕๕๕

มาตราส่วน ๑ : ๕๐,๐๐๐



สัญลักษณ์

- เขตเทศบาล
- เขตตำบล
- ทางหลวง ถนน ซอย
- แม่น้ำ คลอง ห้วย
- อ่างเก็บน้ำหนอง บึง
- ที่ว่าการอำเภอ
- สถานีราชการ
- สนามบิน

รับรองแผนที่ถูกต้อง  
  
(นายไฉล ชเมษฐิ์)  
ผู้อำนวยการกองร่าง  
  
(นายไฉล ชเมษฐิ์)  
ปลัดเทศบาล  
  
(นายรามนคร โจ้ววาง)  
นายกเทศมนตรี

ได้ตรวจสอบแนวเขตแล้วรับรองว่าถูกต้อง  
  
(นายประเสริฐ จิตมุง)  
นายอำเภอเกาะสมุย