

ประกาศคณะกรรมการประมงประจำจังหวัดร้อยเอ็ด

เรื่อง กำหนดเขตพื้นที่รักษาพันธุ์สัตว์น้ำ (ฉบับที่ ๓)

พ.ศ. ๒๕๖๗

โดยที่เป็นการสมควรปรับปรุงเขตพื้นที่รักษาพันธุ์สัตว์น้ำให้มีความชัดเจนและสอดคล้องกับสภาพพื้นที่ในปัจจุบันที่เปลี่ยนแปลงไป ประกอบกับยกเลิกเขตพื้นที่รักษาพันธุ์สัตว์น้ำที่มีสภาพเปลี่ยนแปลงไปจากเดิม และไม่มี ความเหมาะสมต่อการกำหนดให้เป็นเขตพื้นที่รักษาพันธุ์สัตว์น้ำอีกต่อไป

อาศัยอำนาจตามความในมาตรา ๒๘ วรรคหนึ่ง (๓) ประกอบมาตรา ๕๖ แห่งพระราชกำหนดการประมง พ.ศ. ๒๕๕๘ คณะกรรมการประมงประจำจังหวัดร้อยเอ็ด โดยอนุมัติรัฐมนตรีว่าการกระทรวงเกษตรและสหกรณ์ ออกประกาศไว้ ดังต่อไปนี้

ข้อ ๑ ให้ยกเลิก

(๑) ประกาศจังหวัดร้อยเอ็ด ที่ ๖๒๖/๒๕๐๓ เรื่อง ประกาศกำหนดที่จับสัตว์น้ำประเภทที่รักษาพืชพันธุ์ ลงวันที่ ๓๐ พฤศจิกายน ๒๕๐๓

(๒) ประกาศจังหวัดร้อยเอ็ด ที่ ๓๖๓/๒๕๐๔ เรื่อง ประกาศกำหนดที่จับสัตว์น้ำประเภทที่รักษาพืชพันธุ์ ลงวันที่ ๔ กรกฎาคม ๒๕๐๔

(๓) เขตพื้นที่รักษาพืชพันธุ์สัตว์น้ำในบัญชีรายชื่อและเขตที่จับสัตว์น้ำประเภทที่รักษาพืชพันธุ์แนบท้ายประกาศจังหวัดร้อยเอ็ด ที่ ๗๓๑/๒๕๐๖ เรื่อง ประกาศกำหนดที่จับสัตว์น้ำประเภทที่รักษาพืชพันธุ์ ลงวันที่ ๓๑ ตุลาคม ๒๕๐๖ ดังต่อไปนี้

(๓.๑) หนองผือ บริเวณทำนบกุดคลองส่งน้ำ ท้องที่ตำบลโพธิ์ชัย อำเภอพนมไพร จังหวัดร้อยเอ็ด

(๓.๒) หนองท่าจอก บริเวณทำนบกุดคลองส่งน้ำ ท้องที่ตำบลหัวช้าง อำเภอจตุรพักตรพิมาน จังหวัดร้อยเอ็ด

(๓.๓) ห้วยกุดแคน บริเวณทำนบกุดคลองส่งน้ำ ท้องที่ตำบลเมืองหงส์ อำเภอจตุรพักตรพิมาน จังหวัดร้อยเอ็ด

(๓.๔) ห้วยแล้ง (ตอนบน) บริเวณทำนบกุดคลองส่งน้ำ ท้องที่ตำบลเมืองหงส์ อำเภอจตุรพักตรพิมาน จังหวัดร้อยเอ็ด

(๓.๕) ห้วยกุดแดง บริเวณทำนบกุดคลองส่งน้ำ ท้องที่ตำบลหัวช้าง อำเภอจตุรพักตรพิมาน จังหวัดร้อยเอ็ด

(๔) เขตพื้นที่รักษาพืชพันธุ์สัตว์น้ำในบัญชีรายชื่อและอาณาเขตที่จับสัตว์น้ำประเภทที่รักษาพืชพันธุ์แนบท้ายประกาศจังหวัดร้อยเอ็ด เรื่อง กำหนดที่จับสัตว์น้ำประเภทที่รักษาพืชพันธุ์ ลงวันที่ ๒๗ เมษายน ๒๕๔๑ ดังต่อไปนี้

(๔.๑) ห้วยกุดน้ำใส บริเวณหลังวัดป่าน้ำใส ท้องที่หมู่ที่ ๑ ตำบลน้ำใส อำเภोजตุรพักตรพิมาน จังหวัดร้อยเอ็ด

(๔.๒) ลำห้วยเงิน บริเวณหลังวัดวารีสุกันธवास ท้องที่หมู่ที่ ๓ ตำบลน้ำใส อำเภोजตุรพักตรพิมาน จังหวัดร้อยเอ็ด

(๔.๓) อ่างเก็บน้ำห้วยแล้ง ท้องที่หมู่ที่ ๗ ตำบลเมืองหงส์ อำเภोजตุรพักตรพิมาน จังหวัดร้อยเอ็ด

(๕) เขตพื้นที่รักษาพืชพันธุ์สัตว์น้ำ ห้วยกุดน้ำใส บริเวณหลังวัดโพธิ์ทองพัฒนาราม ท้องที่หมู่ที่ ๒ ตำบลน้ำใส อำเภोजตุรพักตรพิมาน จังหวัดร้อยเอ็ด ในบัญชีรายชื่อและอาณาเขตที่จับสัตว์น้ำประเภทที่รักษาพืชพันธุ์ แนนทำยประกาศจังหวัดร้อยเอ็ด เรื่อง กำหนดที่จับสัตว์น้ำประเภทที่รักษาพืชพันธุ์ ลงวันที่ ๒๗ มกราคม ๒๕๔๒

(๖) ประกาศจังหวัดร้อยเอ็ด เรื่อง กำหนดที่จับสัตว์น้ำประเภทที่สาธารณะประโยชน์ เป็นที่รักษาพืชพันธุ์ ลงวันที่ ๔ พฤศจิกายน ๒๕๔๕

ข้อ ๒ ให้ที่จับสัตว์น้ำดังต่อไปนี้ เป็นเขตพื้นที่รักษาพันธุ์สัตว์น้ำ

(๑) ห้วยกุดน้ำใส บริเวณวัดป่าบ้านน้ำใส ท้องที่ตำบลน้ำใส อำเภोजตุรพักตรพิมาน และตำบลสะอาดสมบูรณ์ อำเภोजตุรพักตรพิมาน จังหวัดร้อยเอ็ด ตามแผนที่แสดงแนวเขตบริเวณที่กำหนด หมายเลข ๑/๔ แนนทำยประกาศนี้

(๒) ห้วยกุดน้ำใส บริเวณวัดโพธิ์ทองพัฒนาราม ท้องที่ตำบลน้ำใส อำเภोजตุรพักตรพิมาน และตำบลสะอาดสมบูรณ์ อำเภोजตุรพักตรพิมาน จังหวัดร้อยเอ็ด ตามแผนที่แสดงแนวเขตบริเวณที่กำหนด หมายเลข ๒/๔ แนนทำยประกาศนี้

(๓) ห้วยกุดน้ำใส บริเวณวัดวารีสุกันธवास ท้องที่ตำบลน้ำใส อำเภोजตุรพักตรพิมาน และตำบลสะอาดสมบูรณ์ อำเภोजตุรพักตรพิมาน จังหวัดร้อยเอ็ด ตามแผนที่แสดงแนวเขตบริเวณที่กำหนด หมายเลข ๓/๔ แนนทำยประกาศนี้

(๔) อ่างเก็บน้ำห้วยกุดแดง บริเวณท้องที่ตำบลหัวช้าง อำเภोजตุรพักตรพิมาน จังหวัดร้อยเอ็ด ตามแผนที่แสดงแนวเขตบริเวณที่กำหนด หมายเลข ๔/๔ แนนทำยประกาศนี้

ข้อ ๓ ประกาศนี้ให้ใช้บังคับตั้งแต่วันถัดจากวันประกาศในราชกิจจานุเบกษาเป็นต้นไป

ประกาศ ณ วันที่ ๑๖ สิงหาคม พ.ศ. ๒๕๖๗

ทรงพล ใจกริ่ม

ผู้ว่าราชการจังหวัดร้อยเอ็ด

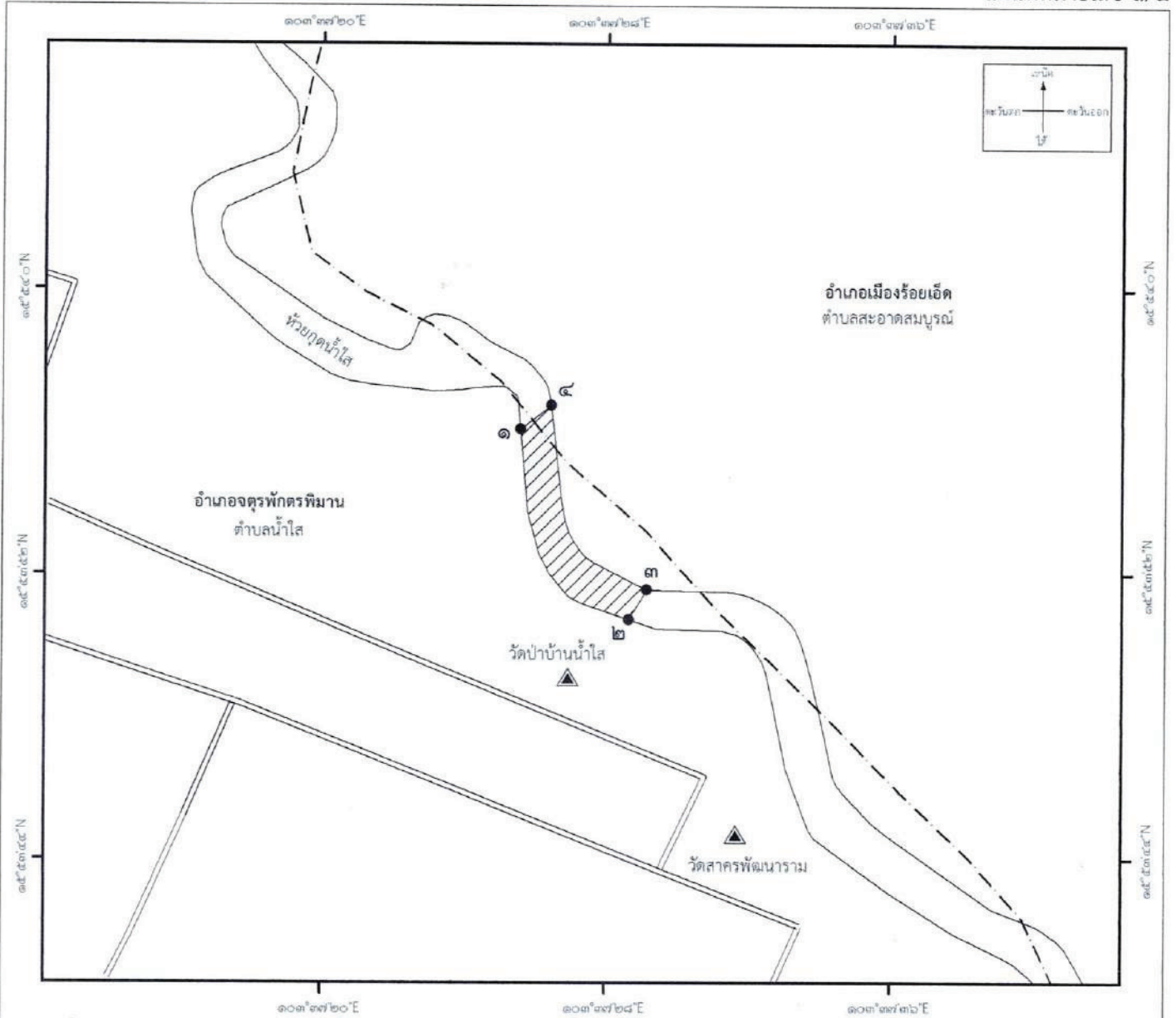
ประธานกรรมการประมงประจำจังหวัดร้อยเอ็ด

แผนที่ท้ายประกาศคณะกรรมการประมงประจำจังหวัดร้อยเอ็ด
เรื่อง กำหนดเขตพื้นที่รักษาพันธุ์สัตว์น้ำ (ฉบับที่ ๓) พ.ศ. ๒๕๖๗

มาตราส่วน ๑ : ๕,๐๐๐



แผนที่หมายเลข ๑/๔



เครื่องหมาย

- จุดที่กำหนด
- ▨ เขตพื้นที่รักษาพันธุ์สัตว์น้ำ
- ▲ วัด
- ~ ห้วย
- == ถนน
- - - เขตอำเภอ

พิกัดภูมิศาสตร์

จุดที่	ละติจูดเหนือ	ลองจิจูดตะวันออก
๑	๑๕° ๕๓' ๕๖.๐๕๓"	๑๐๓° ๓๗' ๒๕.๕๘๓"
๒	๑๕° ๕๓' ๕๐.๗๐๓"	๑๐๓° ๓๗' ๒๘.๖๔๕"
๓	๑๕° ๕๓' ๕๑.๕๔๐"	๑๐๓° ๓๗' ๒๙.๑๓๖"
๔	๑๕° ๕๓' ๕๖.๗๒๔"	๑๐๓° ๓๗' ๒๖.๔๓๖"

(นายบุญหลาย กุลนารัตน์)
ประมงจังหวัดร้อยเอ็ด

(นายทรงพล ไกรรัมย์)
ผู้ว่าราชการจังหวัดร้อยเอ็ด
ประธานกรรมการประมงประจำจังหวัดร้อยเอ็ด

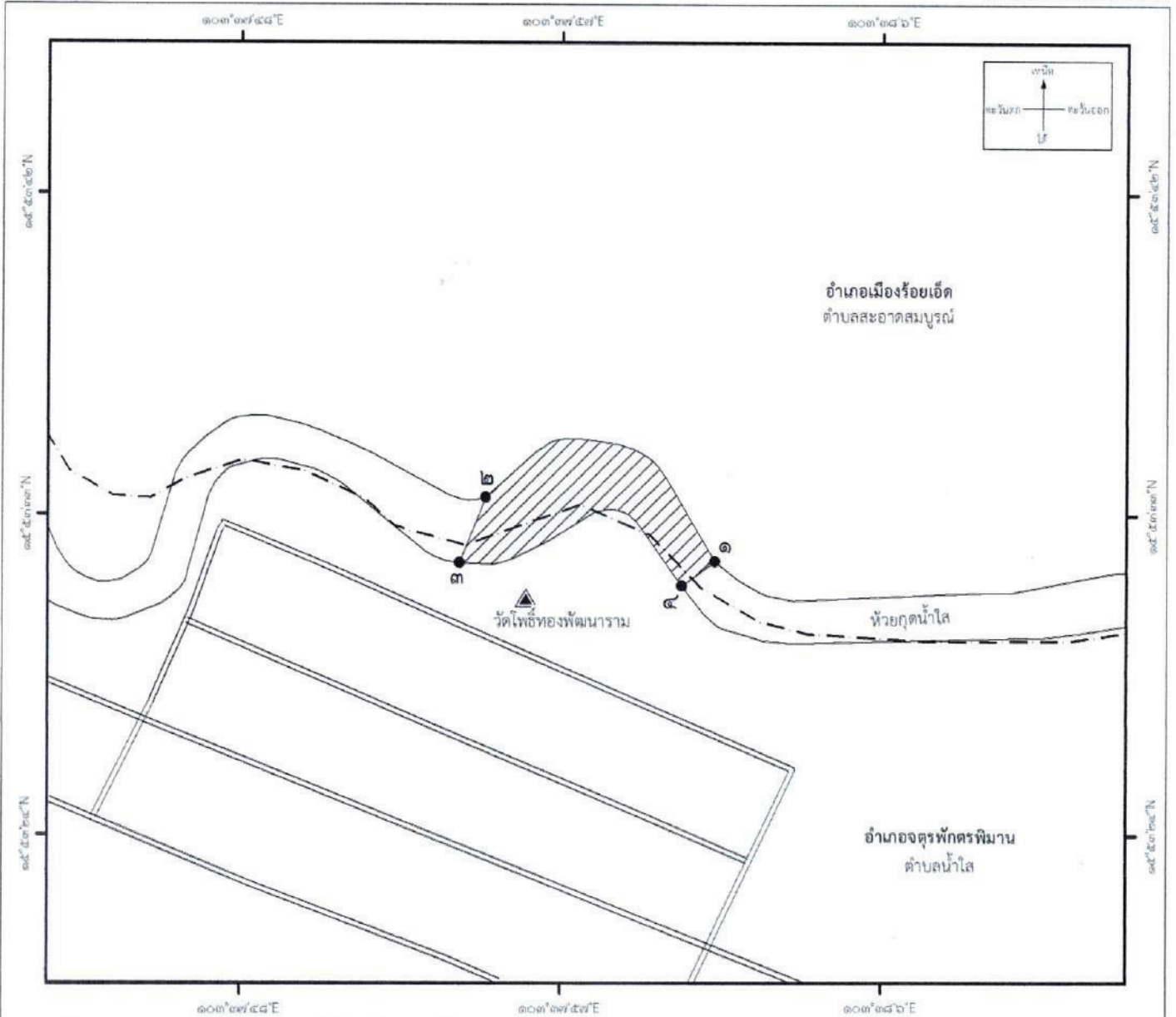
Datum : WGS1984

แผนที่ท้ายประกาศคณะกรรมการประมงประจำจังหวัดร้อยเอ็ด
เรื่อง กำหนดเขตพื้นที่รักษาพันธุ์สัตว์น้ำ (ฉบับที่ ๓) พ.ศ. ๒๕๖๗

มาตราส่วน ๑ : ๕,๐๐๐



แผนที่หมายเลข ๒/๔



เครื่องหมาย

- จุดที่กำหนด
- ▨ เขตพื้นที่รักษาพันธุ์สัตว์น้ำ
- ▲ วัด
- ~ ห้วย
- == ถนน
- - - เขตอำเภอ

พิกัดภูมิศาสตร์

จุดที่	ละติจูดเหนือ	ลองจิจูดตะวันออก
๑	๑๕° ๕๓' ๓๑.๖๖๘"	๑๐๓° ๓๗' ๑.๓๒๐"
๒	๑๕° ๕๓' ๓๓.๔๖๘"	๑๐๓° ๓๗' ๕๔.๘๗๖"
๓	๑๕° ๕๓' ๓๑.๖๓๒"	๑๐๓° ๓๗' ๕๔.๑๕๖"
๔	๑๕° ๕๓' ๓๐.๙๘๔"	๑๐๓° ๓๗' ๐.๓๘๔"

(นายบุญหลาย กุลนารัตน์)
ประมงจังหวัดร้อยเอ็ด

(นายทรงพล ไกรรัมย์)
ผู้ว่าราชการจังหวัดร้อยเอ็ด
ประธานกรรมการประมงประจำจังหวัดร้อยเอ็ด

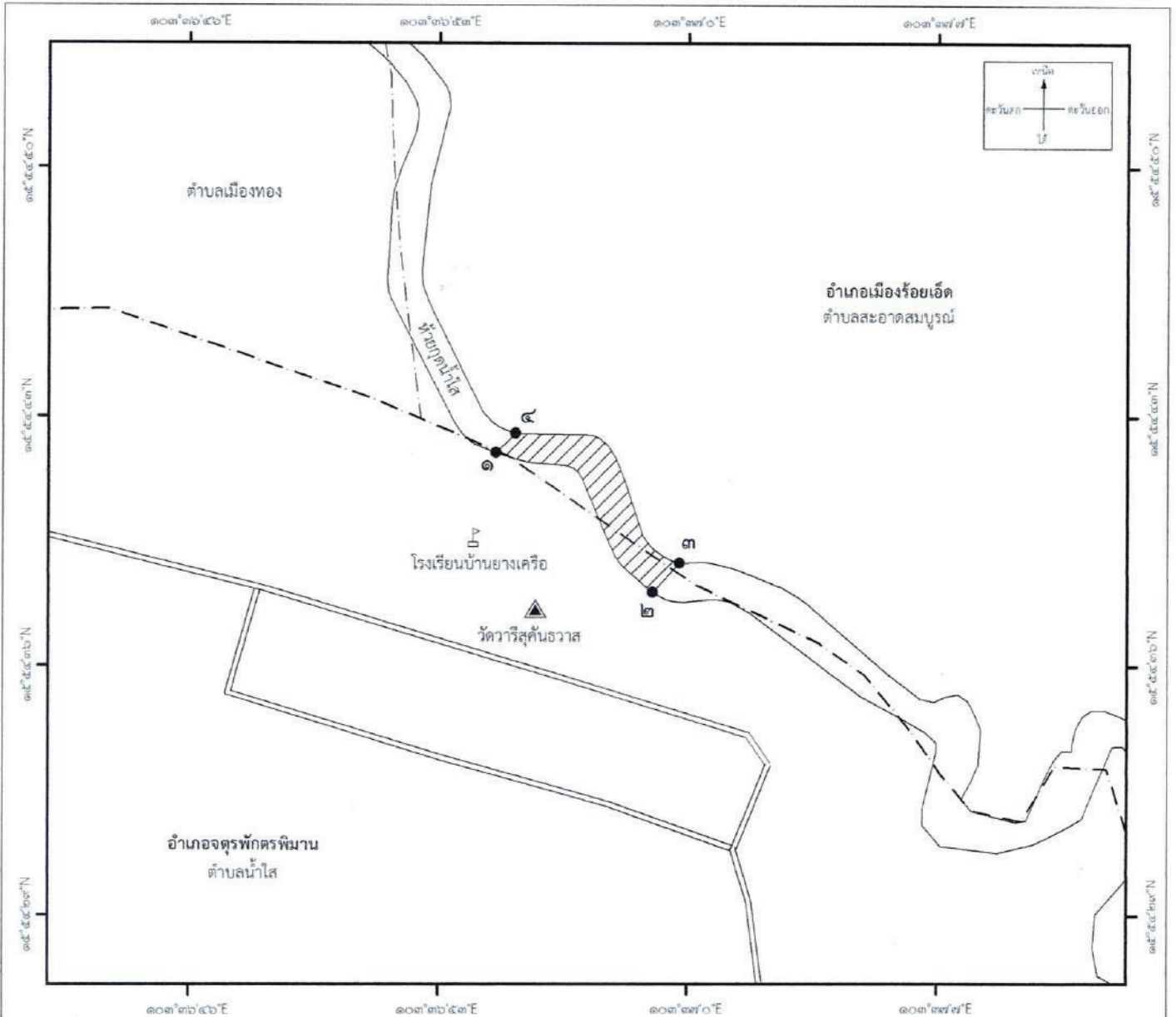
Datum : WGS1984

แผนที่ท้ายประกาศคณะกรรมการประมงประจำจังหวัดร้อยเอ็ด
เรื่อง กำหนดเขตพื้นที่รักษาพันธุ์สัตว์น้ำ (ฉบับที่ ๓) พ.ศ. ๒๕๖๗

มาตราส่วน ๑ : ๕,๐๐๐



แผนที่หมายเลข ๓/๔



เครื่องหมาย

- จุดที่กำหนด
- ▨ เขตพื้นที่รักษาพันธุ์สัตว์น้ำ
- โรงเรียน
- ▲ วัด
- ~ ห้วย
- == ถนน
- - - เขตตำบล
- - - - เขตอำเภอ

พิกัดภูมิศาสตร์

จุดที่	ละติจูดเหนือ	ลองจิจูดตะวันออก
๑	๑๕° ๕๔' ๔๑.๕๗๖"	๑๐๓° ๓๖' ๕๔.๖๑๒"
๒	๑๕° ๕๔' ๓๘.๐๕๒"	๑๐๓° ๓๖' ๕๕.๐๐๔"
๓	๑๕° ๕๔' ๓๘.๘๘๐"	๑๐๓° ๓๖' ๕๕.๗๖๐"
๔	๑๕° ๕๔' ๔๒.๕๑๖"	๑๐๓° ๓๖' ๕๕.๑๕๒"

(นายบุญหลาย กุลนารัตน์)
ประมงจังหวัดร้อยเอ็ด

1mm!

(นายทรงพล ใจกริ่ม)

ผู้ว่าราชการจังหวัดร้อยเอ็ด
ประธานกรรมการประมงประจำจังหวัดร้อยเอ็ด

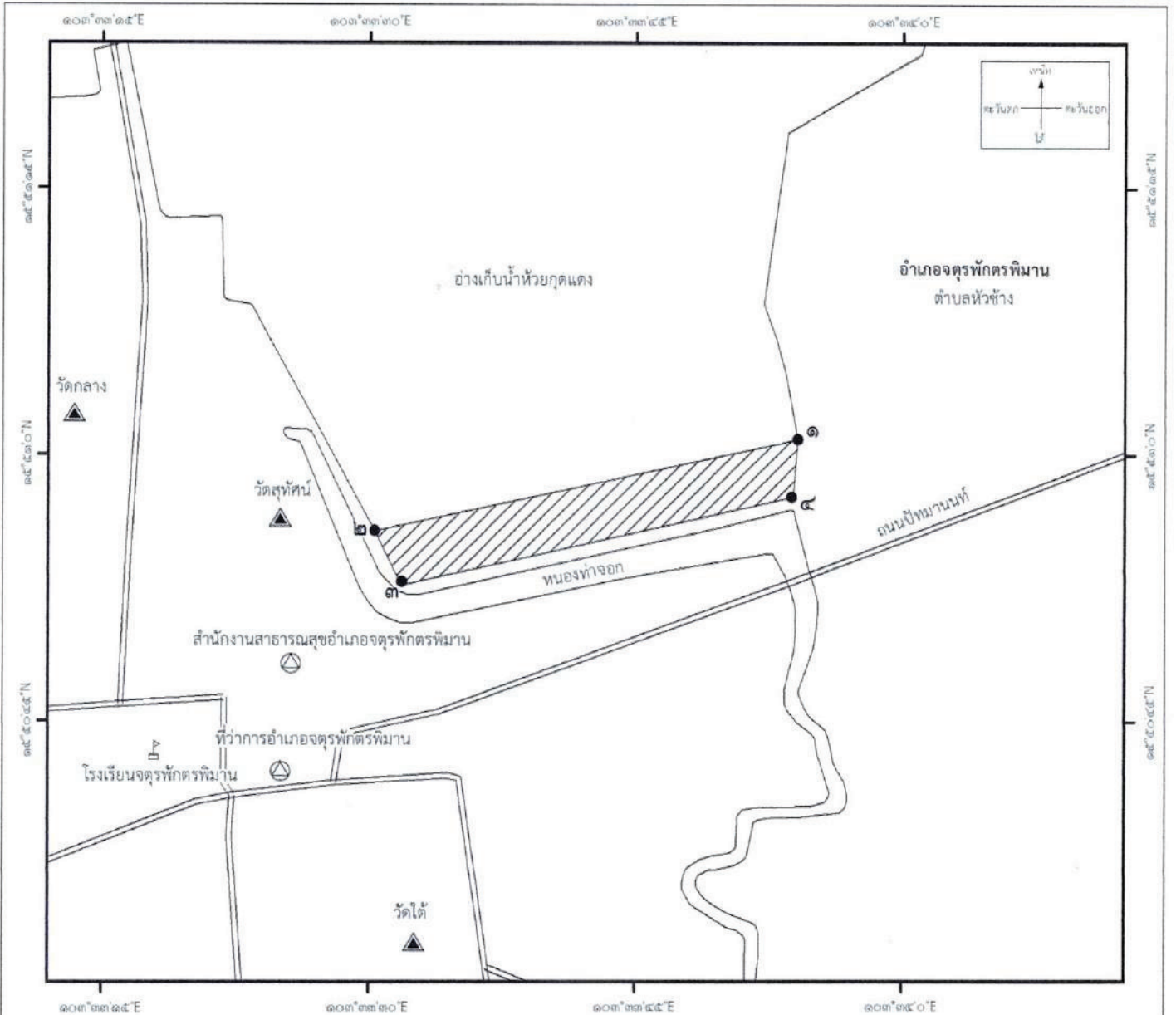
Datum : WGS1984

แผนที่ท้ายประกาศคณะกรรมการประมงประจำจังหวัดร้อยเอ็ด
เรื่อง กำหนดเขตพื้นที่รักษาพันธุ์สัตว์น้ำ (ฉบับที่ ๓) พ.ศ. ๒๕๖๗

มาตราส่วน ๑ : ๑๐,๐๐๐



แผนที่หมายเลข ๔/๔



เครื่องหมาย

- จุดที่กำหนด
- ▨ เขตพื้นที่รักษาพันธุ์สัตว์น้ำ
- ▭ โรงเรียน
- ⊙ สถานที่ราชการ
- ▲ วัด
- ☞ แหล่งน้ำ
- ══ ถนน

พิกัดภูมิศาสตร์

จุดที่	ละติจูดเหนือ	ลองจิจูดตะวันออก
๑	๑๕° ๕๑' ๐.๘๒๘"	๑๐๓° ๓๓' ๕๔.๑๐๘"
๒	๑๕° ๕๐' ๕๕.๖๘๐"	๑๐๓° ๓๓' ๓๐.๓๔๘"
๓	๑๕° ๕๐' ๕๒.๘๐๐"	๑๐๓° ๓๓' ๓๑.๘๔๐"
๔	๑๕° ๕๐' ๕๗.๕๘๘"	๑๐๓° ๓๓' ๕๓.๗๘๔"

(นายบุญหลาย กุลนารัตน์)
ประมงจังหวัดร้อยเอ็ด

(Signature)

(นายทรงพล ไกรรัมย์)
ผู้ว่าราชการจังหวัดร้อยเอ็ด
ประธานกรรมการประมงประจำจังหวัดร้อยเอ็ด

Datum : WGS1984