

## ประกาศคณะกรรมการประมงประจำจังหวัดสุโขทัย

เรื่อง กำหนดเขตพื้นที่รักษาพันธุ์สัตว์น้ำ

พ.ศ. ๒๕๖๗

เพื่อเป็นการปรับปรุงเขตพื้นที่รักษาพันธุ์สัตว์น้ำให้มีความชัดเจนและสอดคล้องกับสภาพพื้นที่ในปัจจุบันที่เปลี่ยนแปลงไป ประกอบกับยกเลิกเขตพื้นที่รักษาพันธุ์สัตว์น้ำที่มีสภาพเปลี่ยนแปลงไปจากเดิม และไม่มี ความเหมาะสมต่อการกำหนดให้เป็นเขตพื้นที่รักษาพันธุ์สัตว์น้ำอีกต่อไป

อาศัยอำนาจตามความในมาตรา ๒๘ วรรคหนึ่ง (๓) ประกอบมาตรา ๕๖ แห่งพระราชกำหนดการประมง พ.ศ. ๒๕๕๘ คณะกรรมการประมงประจำจังหวัดสุโขทัย โดยอนุมัติจากรัฐมนตรีว่าการกระทรวงเกษตรและสหกรณ์ จึงออกประกาศไว้ ดังต่อไปนี้

ข้อ ๑ ให้ยกเลิก

(๑) ประกาศที่ ๕๐/๒๕๘๘ เรื่อง กำหนดที่จับสัตว์น้ำประเภทที่รักษาพืชพันธุ์ ในท้องที่อำเภอเมือง จังหวัดสุโขทัย ลงวันที่ ๓๐ มีนาคม ๒๕๘๘

(๒) ประกาศที่ ๕๑/๒๕๘๘ เรื่อง กำหนดที่จับสัตว์น้ำประเภทที่รักษาพืชพันธุ์ ในท้องที่อำเภอศรีสำโรง จังหวัดสุโขทัย ลงวันที่ ๓๐ มีนาคม ๒๕๘๘

(๓) ประกาศที่ ๕๒/๒๕๘๘ เรื่อง กำหนดที่จับสัตว์น้ำประเภทที่รักษาพืชพันธุ์ ในท้องที่อำเภอสวรรคโลก จังหวัดสุโขทัย ลงวันที่ ๓๐ มีนาคม ๒๕๘๘

(๔) ประกาศที่ ๕๓/๒๕๘๘ เรื่อง กำหนดที่จับสัตว์น้ำประเภทที่รักษาพืชพันธุ์ ในท้องที่อำเภอกงไกรลาศ จังหวัดสุโขทัย ลงวันที่ ๓๐ มีนาคม ๒๕๘๘

(๕) ประกาศที่ ๕๔/๒๕๘๘ เรื่อง กำหนดที่จับสัตว์น้ำประเภทที่รักษาพืชพันธุ์ ในท้องที่อำเภอศรีสัชนาลัย จังหวัดสุโขทัย ลงวันที่ ๓๐ มีนาคม ๒๕๘๘

(๖) ประกาศที่ ๘๕/๒๕๘๘ เรื่อง กำหนดที่จับสัตว์น้ำประเภทที่รักษาพืชพันธุ์ ในท้องที่อำเภอกิ่งศรีมาศ จังหวัดสุโขทัย ลงวันที่ ๓๐ มีนาคม ๒๕๘๘

(๗) ประกาศที่ ๗๑/๒๕๘๙ เรื่อง กำหนดที่จับสัตว์น้ำประเภทที่รักษาพืชพันธุ์ ในท้องที่อำเภอศรีสัชนาลัย จังหวัดสุโขทัย ลงวันที่ ๒๖ สิงหาคม ๒๕๘๙

(๘) ประกาศ ๔๑/๒๕๙๐ เรื่อง กำหนดที่จับสัตว์น้ำประเภทที่รักษาพืชพรรณ ในท้องที่อำเภอเมืองสุโขทัย จังหวัดสุโขทัย ลงวันที่ ๑๒ เมษายน ๒๕๙๐

(๙) ประกาศจังหวัดสุโขทัย เรื่อง กำหนดที่จับสัตว์น้ำประเภทที่รักษาพืชพันธุ์ ลงวันที่ ๓ ตุลาคม ๒๕๑๘

(๑๐) ประกาศจังหวัดสุโขทัย เรื่อง กำหนดที่จับสัตว์น้ำประเภทที่รักษาพืชพันธุ์ ลงวันที่ ๓๐ พฤษภาคม ๒๕๔๐

(๑๑) ประกาศจังหวัดสุโขทัย เรื่อง กำหนดที่จับสัตว์น้ำประเภทที่รักษาพืชพันธุ์ ลงวันที่ ๑๔ ธันวาคม ๒๕๔๑

(๑๒) ประกาศจังหวัดสุโขทัย เรื่อง กำหนดที่จับสัตว์น้ำประเภทที่รักษาพืชพันธุ์ ลงวันที่ ๒๖ มิถุนายน ๒๕๔๕

(๑๓) ประกาศจังหวัดสุโขทัย เรื่อง กำหนดที่จับสัตว์น้ำประเภทที่รักษาพืชพันธุ์ ลงวันที่ ๒๘ มิถุนายน ๒๕๔๕

(๑๔) ประกาศจังหวัดสุโขทัย เรื่อง กำหนดที่จับสัตว์น้ำประเภทที่รักษาพืชพันธุ์ ลงวันที่ ๓๑ กรกฎาคม ๒๕๔๕

ข้อ ๒ ให้ที่จับสัตว์น้ำดังต่อไปนี้ เป็นเขตพื้นที่รักษาพันธุ์สัตว์น้ำ

(๑) คลองวงษ์อง บริเวณวัดหัวฝาย ท้องที่หมู่ที่ ๒ ตำบลบ้านสวน อำเภอเมืองสุโขทัย จังหวัดสุโขทัย ตามแผนที่แสดงแนวเขตบริเวณที่กำหนด หมายเลข ๑/๔๓ แนบท้ายประกาศนี้

(๒) คลองสาขาแม่น้ำยม บริเวณวัดตาลเตี้ย ท้องที่หมู่ที่ ๒ ตำบลตาลเตี้ย อำเภอเมืองสุโขทัย จังหวัดสุโขทัย ตามแผนที่แสดงแนวเขตบริเวณที่กำหนด หมายเลข ๒/๔๓ แนบท้ายประกาศนี้

(๓) คลองปลายนา บริเวณวัดฤทธิ์ศิริราษฎร์เจริญธรรม ท้องที่หมู่ที่ ๔ ตำบลบ้านสวน อำเภอเมืองสุโขทัย ตามแผนที่แสดงแนวเขตบริเวณที่กำหนด หมายเลข ๓/๔๓ แนบท้ายประกาศนี้

(๔) คลองบ้านหลุม บริเวณวัดศรีมหาโพธิ์ ท้องที่หมู่ที่ ๑ ตำบลบ้านหลุม อำเภอเมืองสุโขทัย จังหวัดสุโขทัย ตามแผนที่แสดงแนวเขตบริเวณที่กำหนด หมายเลข ๔/๔๓ แนบท้ายประกาศนี้

(๕) บึงใหญ่ บริเวณท้องที่หมู่ที่ ๙ ตำบลบ้านสวน อำเภอเมืองสุโขทัย จังหวัดสุโขทัย ตามแผนที่แสดงแนวเขตบริเวณที่กำหนด หมายเลข ๕/๔๓ แนบท้ายประกาศนี้

(๖) แม่น้ำยม บริเวณวัดท่าโพธิ์ ท้องที่หมู่ที่ ๑๔ ตำบลแม่สำ อำเภอศรีสัชชนาลัย จังหวัดสุโขทัย ตามแผนที่แสดงแนวเขตบริเวณที่กำหนด หมายเลข ๖/๔๓ แนบท้ายประกาศนี้

(๗) แม่น้ำยม บริเวณวัดวังคำ ท้องที่หมู่ที่ ๑๒ ตำบลป่าจั่ว อำเภอศรีสัชชนาลัย จังหวัดสุโขทัย ตามแผนที่แสดงแนวเขตบริเวณที่กำหนด หมายเลข ๗/๔๓ แนบท้ายประกาศนี้

(๘) แม่น้ำยม บริเวณวัดหาดเสี้ยว ท้องที่หมู่ที่ ๑ หมู่ที่ ๒ และหมู่ที่ ๓ ตำบลหาดเสี้ยว อำเภอศรีสัชชนาลัย จังหวัดสุโขทัย ตามแผนที่แสดงแนวเขตบริเวณที่กำหนด หมายเลข ๘/๔๓ แนบท้ายประกาศนี้

(๙) แม่น้ำยม บริเวณวัดหาดสูง ท้องที่หมู่ที่ ๓ ตำบลหาดเสี้ยว อำเภอศรีสัชชนาลัย จังหวัดสุโขทัย ตามแผนที่แสดงแนวเขตบริเวณที่กำหนด หมายเลข ๙/๔๓ แนบท้ายประกาศนี้

(๑๐) แม่น้ำยม บริเวณวัดดอนระเบียง ท้องที่หมู่ที่ ๔ ตำบลแม่สำ อำเภอศรีสัชชนาลัย จังหวัดสุโขทัย ตามแผนที่แสดงแนวเขตบริเวณที่กำหนด หมายเลข ๑๐/๔๓ แนบท้ายประกาศนี้

(๑๑) แม่น้ำยม บริเวณวัดสุเม่น ท้องที่หมู่ที่ ๑ ตำบลแม่สิน อำเภอศรีสัชชนาลัย จังหวัดสุโขทัย ตามแผนที่แสดงแนวเขตบริเวณที่กำหนด หมายเลข ๑๑/๔๓ แนบท้ายประกาศนี้

(๑๒) แม่น้ำยม บริเวณวัดป่ายางเมตตยาราม (วัดพระศรีอริยมตตยาราม) ท้องที่หมู่ที่ ๑ และหมู่ที่ ๘ ตำบลหนองอ้อ อำเภอศรีสัชนาลัย จังหวัดสุโขทัย ตามแผนที่แสดงแนวเขตบริเวณที่กำหนด หมายเลข ๑๒/๔๓ แนบท้ายประกาศนี้

(๑๓) แม่น้ำยม บริเวณวัดสุทธาราม (วัดป่าจิว) ท้องที่หมู่ที่ ๑ ตำบลป่าจิว อำเภอศรีสัชนาลัย จังหวัดสุโขทัย ตามแผนที่แสดงแนวเขตบริเวณที่กำหนด หมายเลข ๑๓/๔๓ แนบท้ายประกาศนี้

(๑๔) ห้วยแม่ราก บริเวณฝายศรีเชลียง ท้องที่อำเภอศรีสัชนาลัย จังหวัดสุโขทัย ตามแผนที่แสดงแนวเขตบริเวณที่กำหนด หมายเลข ๑๔/๔๓ แนบท้ายประกาศนี้

(๑๕) หนองผักลุง บริเวณศูนย์วิจัยและพัฒนาการเพาะเลี้ยงสัตว์น้ำจืดสุโขทัย ท้องที่หมู่ที่ ๒ ตำบลหาดเสี้ยว อำเภอศรีสัชนาลัย จังหวัดสุโขทัย ตามแผนที่แสดงแนวเขตบริเวณที่กำหนด หมายเลข ๑๕/๔๓ แนบท้ายประกาศนี้

(๑๖) คลองแม่ทุเลา บริเวณท้องที่หมู่ที่ ๑๐ ตำบลไทยชนะศึก อำเภอทุ่งเสลี่ยม จังหวัดสุโขทัย ตามแผนที่แสดงแนวเขตบริเวณที่กำหนด หมายเลข ๑๖/๔๓ แนบท้ายประกาศนี้

(๑๗) คลองสำราญ บริเวณวัดแม่ทุเลา ท้องที่หมู่ที่ ๒ ตำบลไทยชนะศึก อำเภอทุ่งเสลี่ยม จังหวัดสุโขทัย ตามแผนที่แสดงแนวเขตบริเวณที่กำหนด หมายเลข ๑๗/๔๓ แนบท้ายประกาศนี้

(๑๘) คลองแม่รำพัน บริเวณวัดวังลึก ท้องที่หมู่ที่ ๑ และหมู่ที่ ๒ ตำบลวังลึก อำเภอบ้านด่านลานหอย จังหวัดสุโขทัย ตามแผนที่แสดงแนวเขตบริเวณที่กำหนด หมายเลข ๑๘/๔๓ แนบท้ายประกาศนี้

(๑๙) แม่น้ำมอก บริเวณท้องที่หมู่ที่ ๔ ตำบลกลางดง อำเภอทุ่งเสลี่ยม จังหวัดสุโขทัย ตามแผนที่แสดงแนวเขตบริเวณที่กำหนด หมายเลข ๑๙/๔๓ แนบท้ายประกาศนี้

(๒๐) หนองน้ำจริง บริเวณท้องที่หมู่ที่ ๗ ตำบลกลางดง และตำบลทุ่งเสลี่ยม อำเภอทุ่งเสลี่ยม จังหวัดสุโขทัย ตามแผนที่แสดงแนวเขตบริเวณที่กำหนด หมายเลข ๒๐/๔๓ แนบท้ายประกาศนี้

(๒๑) แม่น้ำมอก บริเวณวัดท่าขุม ท้องที่หมู่ที่ ๗ ตำบลทุ่งเสลี่ยม อำเภอทุ่งเสลี่ยม จังหวัดสุโขทัย ตามแผนที่แสดงแนวเขตบริเวณที่กำหนด หมายเลข ๒๑/๔๓ แนบท้ายประกาศนี้

(๒๒) แม่น้ำมอก บริเวณวัดทุ่งเสลี่ยม ท้องที่หมู่ที่ ๒ หมู่ที่ ๓ หมู่ที่ ๖ และหมู่ที่ ๗ ตำบลทุ่งเสลี่ยม อำเภอทุ่งเสลี่ยม จังหวัดสุโขทัย ตามแผนที่แสดงแนวเขตบริเวณที่กำหนด หมายเลข ๒๒/๔๓ แนบท้ายประกาศนี้

(๒๓) แม่น้ำมอก บริเวณวัดวังธาร ท้องที่หมู่ที่ ๑ และหมู่ที่ ๔ ตำบลทุ่งเสลี่ยม อำเภอทุ่งเสลี่ยม จังหวัดสุโขทัย ตามแผนที่แสดงแนวเขตบริเวณที่กำหนด หมายเลข ๒๓/๔๓ แนบท้ายประกาศนี้

(๒๔) แม่น้ำยม บริเวณวัดคลองกระจง ท้องที่หมู่ที่ ๔ ตำบลคลองกระจง อำเภอสวรรคโลก จังหวัดสุโขทัย ตามแผนที่แสดงแนวเขตบริเวณที่กำหนด หมายเลข ๒๔/๔๓ แนบท้ายประกาศนี้

(๒๕) แม่น้ำยม บริเวณวัดคู้งวารี ท้องที่หมู่ที่ ๙ ตำบลย่านยาว อำเภอสวรรคโลก จังหวัดสุโขทัย ตามแผนที่แสดงแนวเขตบริเวณที่กำหนด หมายเลข ๒๕/๔๓ แนบท้ายประกาศนี้

(๒๖) แม่น้ำยม บริเวณวัดท่าช้าง ท้องที่ตำบลยานยาว อำเภอสุวรรณโคโลก จังหวัดสุโขทัย ตามแผนที่แสดงแนวเขตบริเวณที่กำหนด หมายเลข ๒๖/๔๓ แนบท้ายประกาศนี้

(๒๗) แม่น้ำยม บริเวณวัดไทรย้อย ท้องที่ตำบลยานยาว และตำบลคลองกระจง อำเภอสุวรรณโคโลก จังหวัดสุโขทัย ตามแผนที่แสดงแนวเขตบริเวณที่กำหนด หมายเลข ๒๗/๔๓ แนบท้ายประกาศนี้

(๒๘) แม่น้ำยม บริเวณวัดไผ่ล้อม ท้องที่ตำบลยานยาว อำเภอสุวรรณโคโลก จังหวัดสุโขทัย ตามแผนที่แสดงแนวเขตบริเวณที่กำหนด หมายเลข ๒๘/๔๓ แนบท้ายประกาศนี้

(๒๙) คลองพู บริเวณวัดสามพวง ท้องที่ตำบลสามพวง อำเภอกีรีมาศ จังหวัดสุโขทัย ตามแผนที่แสดงแนวเขตบริเวณที่กำหนด หมายเลข ๒๙/๔๓ แนบท้ายประกาศนี้

(๓๐) แม่น้ำมอก บริเวณท้องที่หมู่ที่ ๔ ตำบลไทยชนะศึก อำเภอบึงสามพัน จังหวัดสุโขทัย ตามแผนที่แสดงแนวเขตบริเวณที่กำหนด หมายเลข ๓๐/๔๓ แนบท้ายประกาศนี้

(๓๑) แม่น้ำยม บริเวณวัดกงไกรลาศ ท้องที่หมู่ที่ ๑๐ ตำบลกง อำเภอกงไกรลาศ จังหวัดสุโขทัย ตามแผนที่แสดงแนวเขตบริเวณที่กำหนด หมายเลข ๓๑/๔๓ แนบท้ายประกาศนี้

(๓๒) คลองเหมืองช้าง บริเวณวัดดอนสัก ท้องที่หมู่ที่ ๓ ตำบลไกรกลาง อำเภอกงไกรลาศ จังหวัดสุโขทัย ตามแผนที่แสดงแนวเขตบริเวณที่กำหนด หมายเลข ๓๒/๔๓ แนบท้ายประกาศนี้

(๓๓) แม่น้ำยม บริเวณวัดท่าฉนวน ท้องที่หมู่ที่ ๑ ตำบลท่าฉนวน อำเภอกงไกรลาศ จังหวัดสุโขทัย ตามแผนที่แสดงแนวเขตบริเวณที่กำหนด หมายเลข ๓๓/๔๓ แนบท้ายประกาศนี้

(๓๔) แม่น้ำยม บริเวณวัดท่าฉนวน ท้องที่หมู่ที่ ๑ ตำบลท่าฉนวน อำเภอกงไกรลาศ จังหวัดสุโขทัย ตามแผนที่แสดงแนวเขตบริเวณที่กำหนด หมายเลข ๓๔/๔๓ แนบท้ายประกาศนี้

(๓๕) แม่น้ำยม บริเวณวัดท่าทราย ท้องที่หมู่ที่ ๒ ตำบลดงเดือย อำเภอกงไกรลาศ จังหวัดสุโขทัย ตามแผนที่แสดงแนวเขตบริเวณที่กำหนด หมายเลข ๓๕/๔๓ แนบท้ายประกาศนี้

(๓๖) อ่างเก็บน้ำห้วยหนองเคาะ บริเวณท้องที่หมู่ที่ ๑๕ ตำบลดงลิ้น อำเภอบ้านด่านลานหอย จังหวัดสุโขทัย ตามแผนที่แสดงแนวเขตบริเวณที่กำหนด หมายเลข ๓๖/๔๓ แนบท้ายประกาศนี้

(๓๗) แม่น้ำยม บริเวณวัดดงลิ้น ท้องที่หมู่ที่ ๒ ตำบลศรีสัชชนาลัย อำเภศรีสัชชนาลัย จังหวัดสุโขทัย ตามแผนที่แสดงแนวเขตบริเวณที่กำหนด หมายเลข ๓๗/๔๓ แนบท้ายประกาศนี้

(๓๘) แม่น้ำยม บริเวณวัดพระศรีรัตนมหาธาตุสุราษฎร์วิหาร (วัดพระปรางค์) ท้องที่หมู่ที่ ๖ ตำบลศรีสัชชนาลัย หมู่ที่ ๑ และหมู่ที่ ๒ ตำบลท่าชัย อำเภศรีสัชชนาลัย จังหวัดสุโขทัย ตามแผนที่แสดงแนวเขตบริเวณที่กำหนด หมายเลข ๓๘/๔๓ แนบท้ายประกาศนี้

(๓๙) แม่น้ำยม บริเวณวัดคงคามาลัย (วัดปากพระ) ท้องที่หมู่ที่ ๑ ตำบลปากพระ อำเภอเมืองสุโขทัย จังหวัดสุโขทัย ตามแผนที่แสดงแนวเขตบริเวณที่กำหนด หมายเลข ๓๙/๔๓ แนบท้ายประกาศนี้

(๔๐) แม่น้ำยม บริเวณวัดลัดทรายมูล ท้องที่หมู่ที่ ๒ ตำบลปากพระ อำเภอเมืองสุโขทัย จังหวัดสุโขทัย ตามแผนที่แสดงแนวเขตบริเวณที่กำหนด หมายเลข ๔๐/๔๓ แนบท้ายประกาศนี้

(๔๑) แม่น้ำยม บริเวณวัดราษฎร์ศรัทธาธรรม (วัดปากแคว) ท้องที่หมู่ที่ ๘ ตำบลปากแคว อำเภอเมืองสุโขทัย จังหวัดสุโขทัย ตามแผนที่แสดงแนวเขตบริเวณที่กำหนด หมายเลข ๔๑/๔๓ แนบท้ายประกาศนี้

(๔๒) แม่น้ำยม บริเวณวัดบางคลอง ท้องที่หมู่ที่ ๕ ตำบลปากแคว อำเภอเมืองสุโขทัย และหมู่ที่ ๗ ตำบลทับผึ้ง อำเภอศรีสำโรง จังหวัดสุโขทัย ตามแผนที่แสดงแนวเขตบริเวณที่กำหนด หมายเลข ๔๒/๔๓ แนบท้ายประกาศนี้

(๔๓) แม่น้ำยม บริเวณวัดเกาะวงษ์เกียรติ ท้องที่หมู่ที่ ๓ ตำบลทับผึ้ง อำเภอศรีสำโรง จังหวัดสุโขทัย ตามแผนที่แสดงแนวเขตบริเวณที่กำหนด หมายเลข ๔๓/๔๓ แนบท้ายประกาศนี้

ข้อ ๓ ประกาศนี้ให้ใช้บังคับตั้งแต่วันถัดจากวันประกาศในราชกิจจานุเบกษาเป็นต้นไป

ประกาศ ณ วันที่ ๒๓ สิงหาคม พ.ศ. ๒๕๖๗

สุชาติ ทีคะสุข

ผู้ว่าราชการจังหวัดสุโขทัย

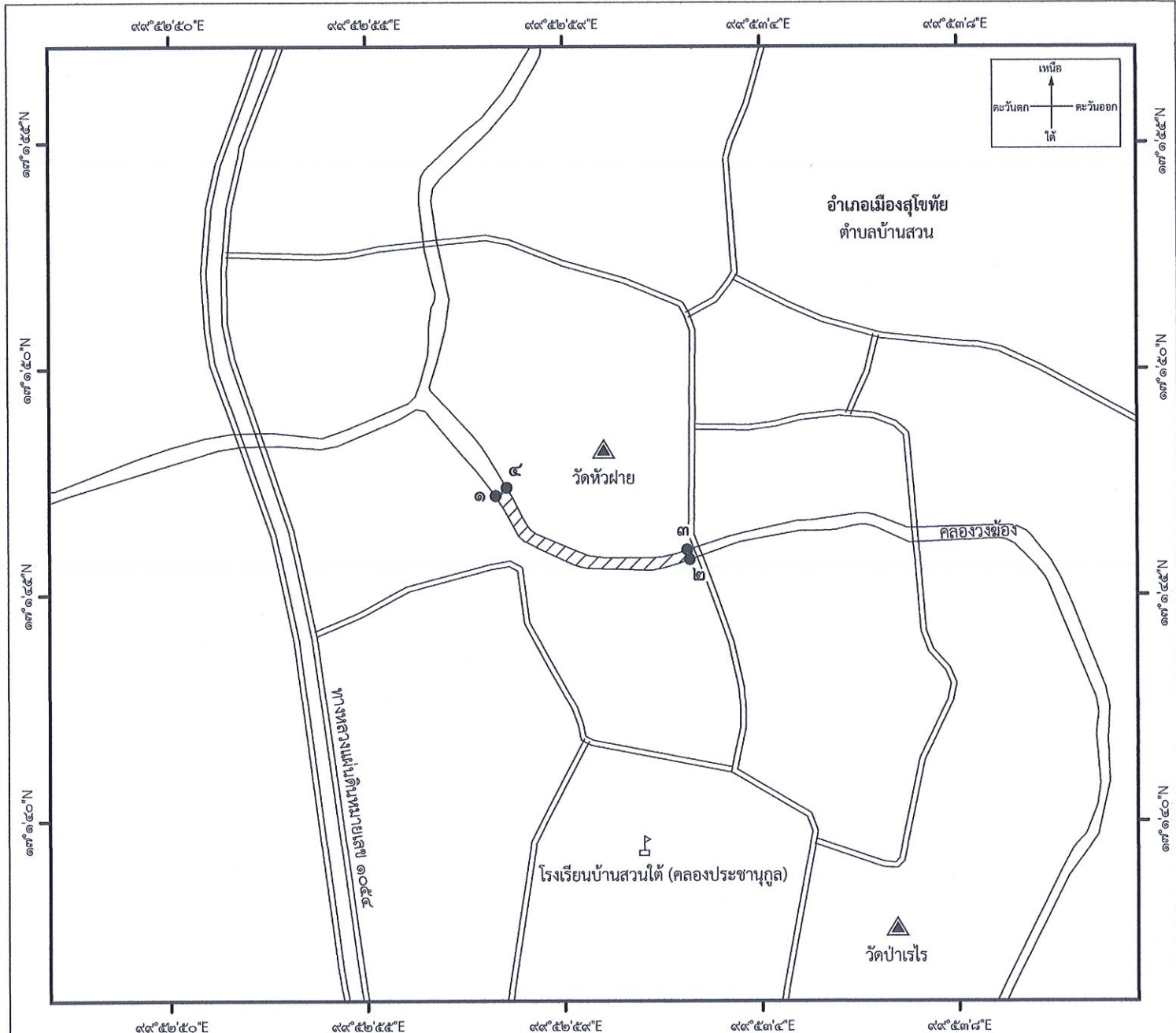
ประธานกรรมการประมงประจำจังหวัดสุโขทัย

แผนที่ท้ายประกาศคณะกรรมการประมงประจำจังหวัดสุโขทัย  
เรื่อง กำหนดเขตพื้นที่รักษาพันธุ์สัตว์น้ำ พ.ศ. ๒๕๖๗

มาตราส่วน ๑ : ๔,๐๐๐



แผนที่หมายเลข ๑/๔๓



เครื่องหมาย

- จุดที่กำหนดเขตพื้นที่รักษาพันธุ์สัตว์น้ำ
- โรงเรียน
- วัด
- คลอง
- ถนน

พิกัดภูมิศาสตร์

| จุดที่ | ละติจูดเหนือ   | ลองจิจูดตะวันออก |
|--------|----------------|------------------|
| ๑      | ๑๗° ๑' ๔๗.๕๖๓" | ๙๙° ๕๒' ๕๗.๖๒๓"  |
| ๒      | ๑๗° ๑' ๔๖.๑๖๓" | ๙๙° ๕๓' ๑.๙๖๑"   |
| ๓      | ๑๗° ๑' ๔๖.๓๗๔" | ๙๙° ๕๓' ๑.๙๖๖"   |
| ๔      | ๑๗° ๑' ๔๗.๗๕๑" | ๙๙° ๕๒' ๕๗.๘๖๖"  |

(นายสมรรถชัย ทองคำชุม)  
ประมงจังหวัดสุโขทัย

(นายสุชาติ ทีคะสุข)  
ผู้ว่าราชการจังหวัดสุโขทัย  
ประธานกรรมการประมงประจำจังหวัดสุโขทัย

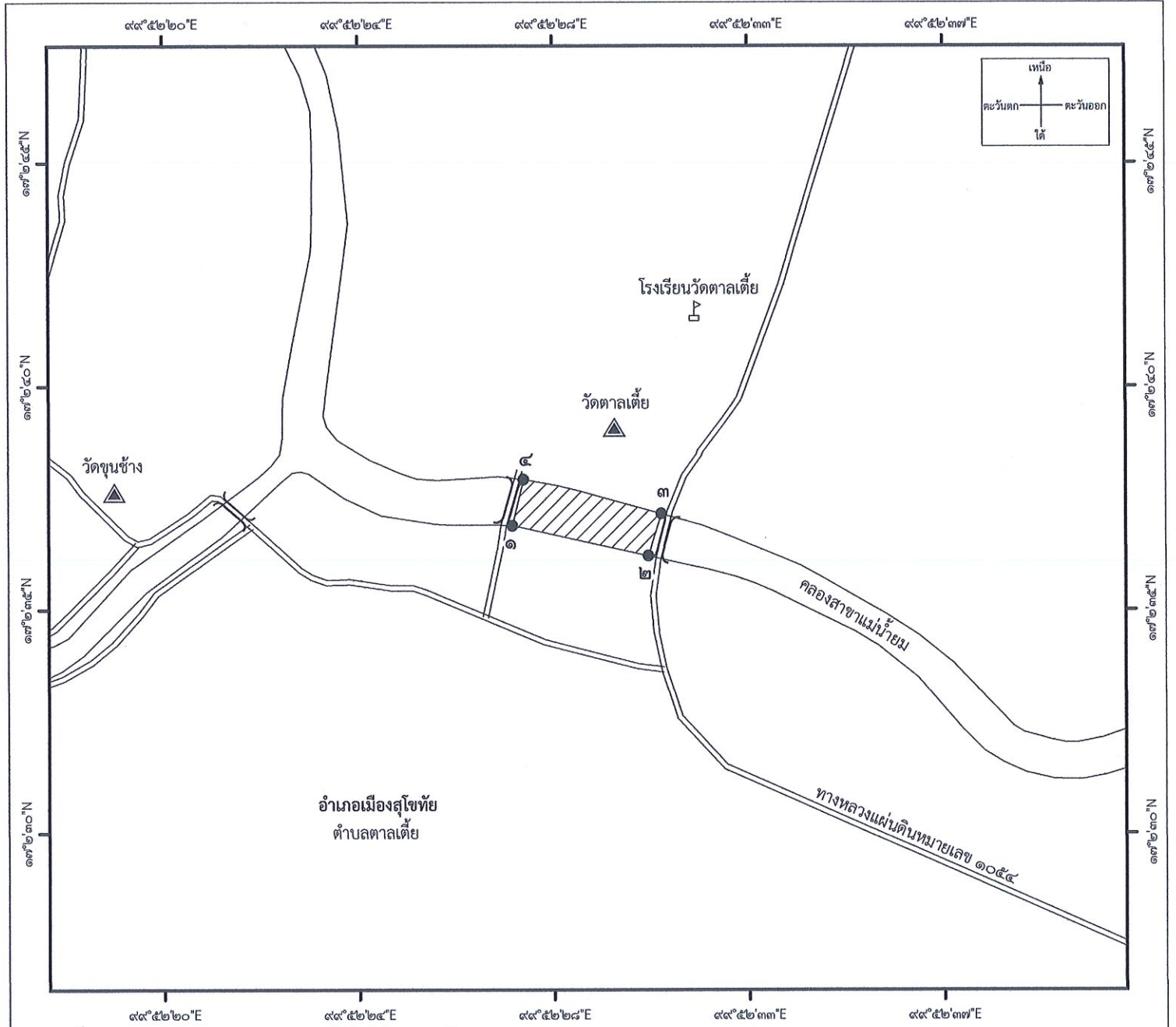
Datum : WGS1984

แผนที่ท้ายประกาศคณะกรรมการประมงประจำจังหวัดสุโขทัย  
เรื่อง กำหนดเขตพื้นที่รักษาพันธุ์สัตว์น้ำ พ.ศ. ๒๕๖๗

มาตราส่วน ๑ : ๔,๐๐๐



แผนที่หมายเลข ๒/๔๓



เครื่องหมาย

- จุดที่กำหนดเขตพื้นที่รักษาพันธุ์สัตว์น้ำ
- โรงเรียน
- วัด
- คลอง
- สะพาน
- ถนน

พิกัดภูมิศาสตร์

| จุดที่ | ละติจูดเหนือ   | ลองจิจูดตะวันออก |
|--------|----------------|------------------|
| ๑      | ๑๗° ๒' ๓๗.๒๕๘" | ๙๙° ๕๒' ๒๗.๔๒๕"  |
| ๒      | ๑๗° ๒' ๓๖.๕๘๔" | ๙๙° ๕๒' ๓๐.๔๙๒"  |
| ๓      | ๑๗° ๒' ๓๗.๕๒๖" | ๙๙° ๕๒' ๓๐.๗๘๕"  |
| ๔      | ๑๗° ๒' ๓๘.๒๙๕" | ๙๙° ๕๒' ๒๗.๖๗๕"  |

(นายสมรรถชัย ทองคำชุม)  
ประมงจังหวัดสุโขทัย

(นายสุชาติ ทีคะสุข)  
ผู้ว่าราชการจังหวัดสุโขทัย

ประธานกรรมการประมงประจำจังหวัดสุโขทัย

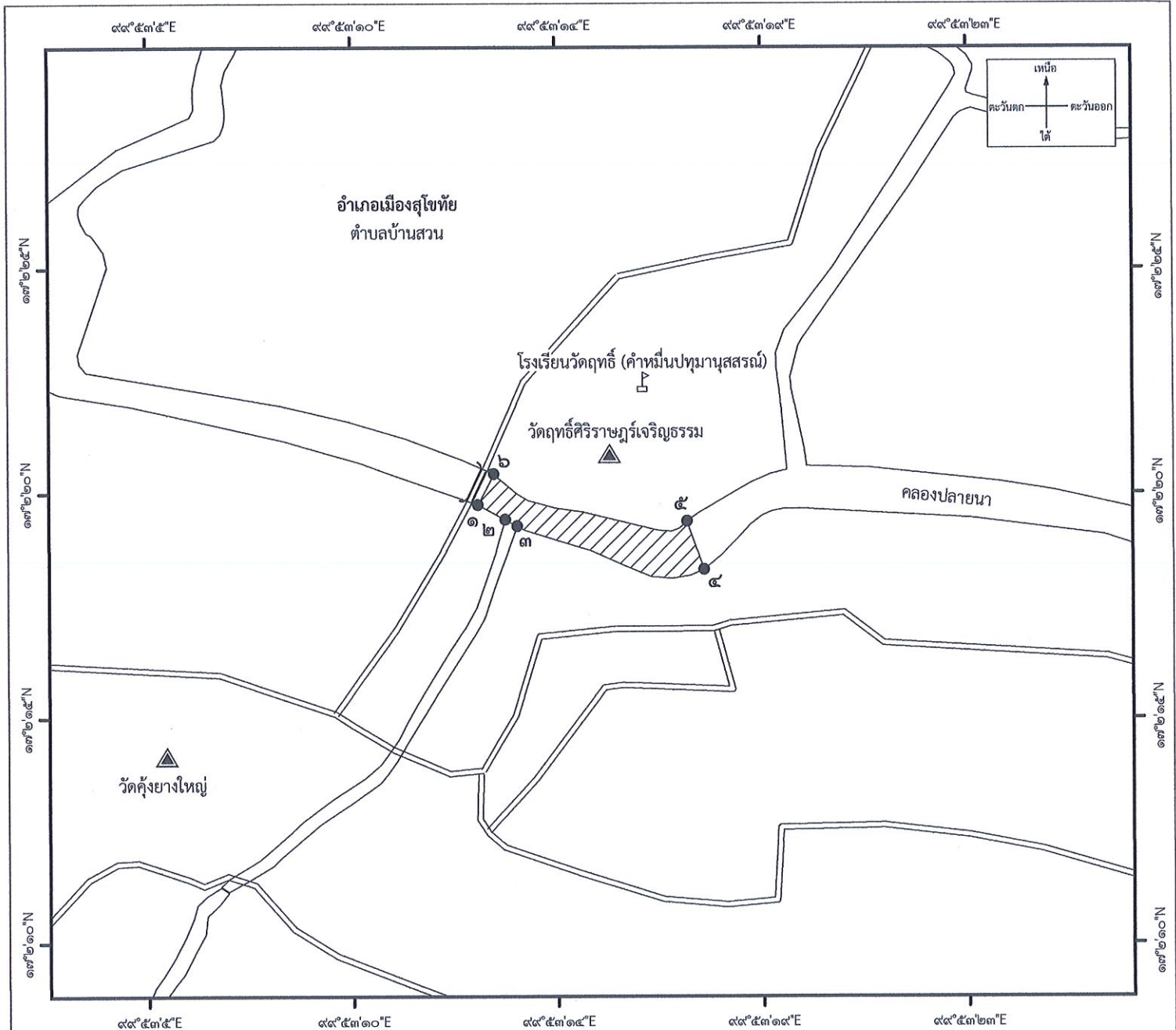
Datum : WGS1984

แผนที่ท้ายประกาศคณะกรรมการประมงประจำจังหวัดสุโขทัย  
เรื่อง กำหนดเขตพื้นที่รักษาพันธุ์สัตว์น้ำ พ.ศ. ๒๕๖๗

มาตราส่วน ๑ : ๔,๐๐๐



แผนที่หมายเลข ๓/๔๓



**เครื่องหมาย**

- จุดที่กำหนด
- เขตพื้นที่รักษาพันธุ์สัตว์น้ำ
- โรงเรียน
- วัด
- คลอง
- สระ
- ถนน

**พิกัดภูมิศาสตร์**

| จุดที่ | ละติจูดเหนือ   | ลองจิจูดตะวันออก |
|--------|----------------|------------------|
| ๑      | ๑๗° ๒' ๒๐.๑๒๕" | ๙๙° ๕๓' ๑๒.๕๒๓"  |
| ๒      | ๑๗° ๒' ๑๙.๗๙๕" | ๙๙° ๕๓' ๑๓.๑๔๖"  |
| ๓      | ๑๗° ๒' ๑๙.๖๕๓" | ๙๙° ๕๓' ๑๓.๔๑๔"  |
| ๔      | ๑๗° ๒' ๑๘.๖๘๗" | ๙๙° ๕๓' ๑๗.๕๘๗"  |
| ๕      | ๑๗° ๒' ๑๙.๗๕๗" | ๙๙° ๕๓' ๑๗.๒๐๗"  |
| ๖      | ๑๗° ๒' ๒๐.๘๐๖" | ๙๙° ๕๓' ๑๒.๘๘๕"  |

(นายสมรรถชัย ทองคำชุม)  
ประมงจังหวัดสุโขทัย

(นายสุชาติ ทีคะสุข)  
ผู้ว่าราชการจังหวัดสุโขทัย

ประธานกรรมการประมงประจำจังหวัดสุโขทัย

Datum : WGS1984

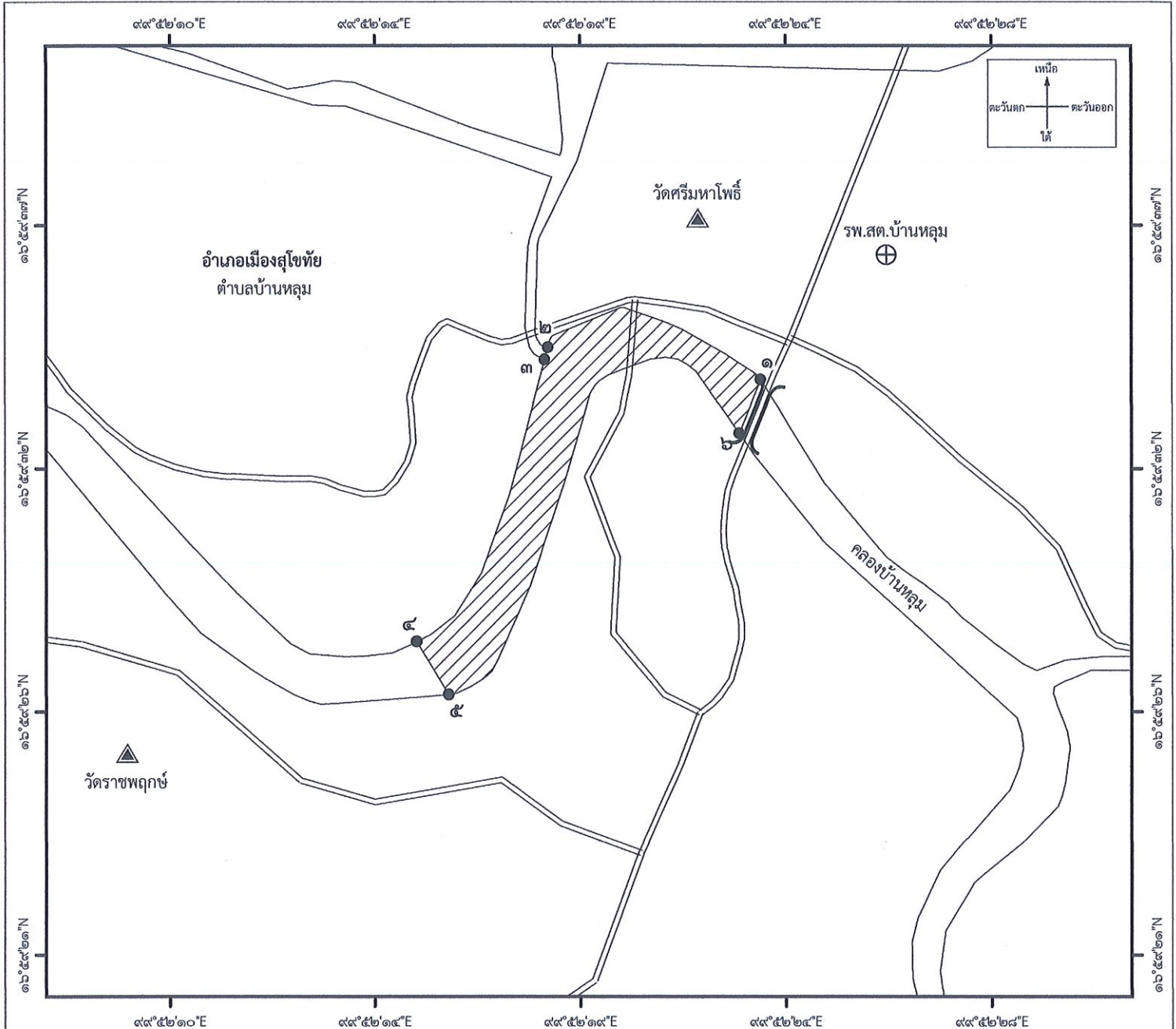


แผนที่ท้ายประกาศคณะกรรมการประมงประจำจังหวัดสุโขทัย  
เรื่อง กำหนดเขตพื้นที่รักษาพันธุ์สัตว์น้ำ พ.ศ. ๒๕๖๗

มาตราส่วน ๑ : ๔,๐๐๐



แผนที่หมายเลข ๔/๔๓



เครื่องหมาย

- จุดที่กำหนด
- เขตพื้นที่รักษาพันธุ์สัตว์น้ำ
- วัด
- โรงพยาบาล
- คลอง
- สะพาน
- ถนน

พิกัดภูมิศาสตร์

| จุดที่ | ละติจูดเหนือ    | ลองจิจูดตะวันออก |
|--------|-----------------|------------------|
| ๑      | ๑๖° ๕๙' ๓๓.๕๒๔" | ๙๙° ๕๒' ๒๓.๑๒๙"  |
| ๒      | ๑๖° ๕๙' ๓๔.๒๔๕" | ๙๙° ๕๒' ๑๘.๓๖๖"  |
| ๓      | ๑๖° ๕๙' ๓๓.๙๗๑" | ๙๙° ๕๒' ๑๘.๒๙๓"  |
| ๔      | ๑๖° ๕๙' ๒๗.๗๑๒" | ๙๙° ๕๒' ๑๕.๔๑๓"  |
| ๕      | ๑๖° ๕๙' ๒๖.๕๓๔" | ๙๙° ๕๒' ๑๖.๑๓๑"  |
| ๖      | ๑๖° ๕๙' ๓๒.๓๓๖" | ๙๙° ๕๒' ๒๒.๖๔๔"  |

(นายสมรรถชัย ทองคำชุม)  
ประมงจังหวัดสุโขทัย

(นายสุชาติ ทีคะสุข)  
ผู้ว่าราชการจังหวัดสุโขทัย

ประธานกรรมการประมงประจำจังหวัดสุโขทัย

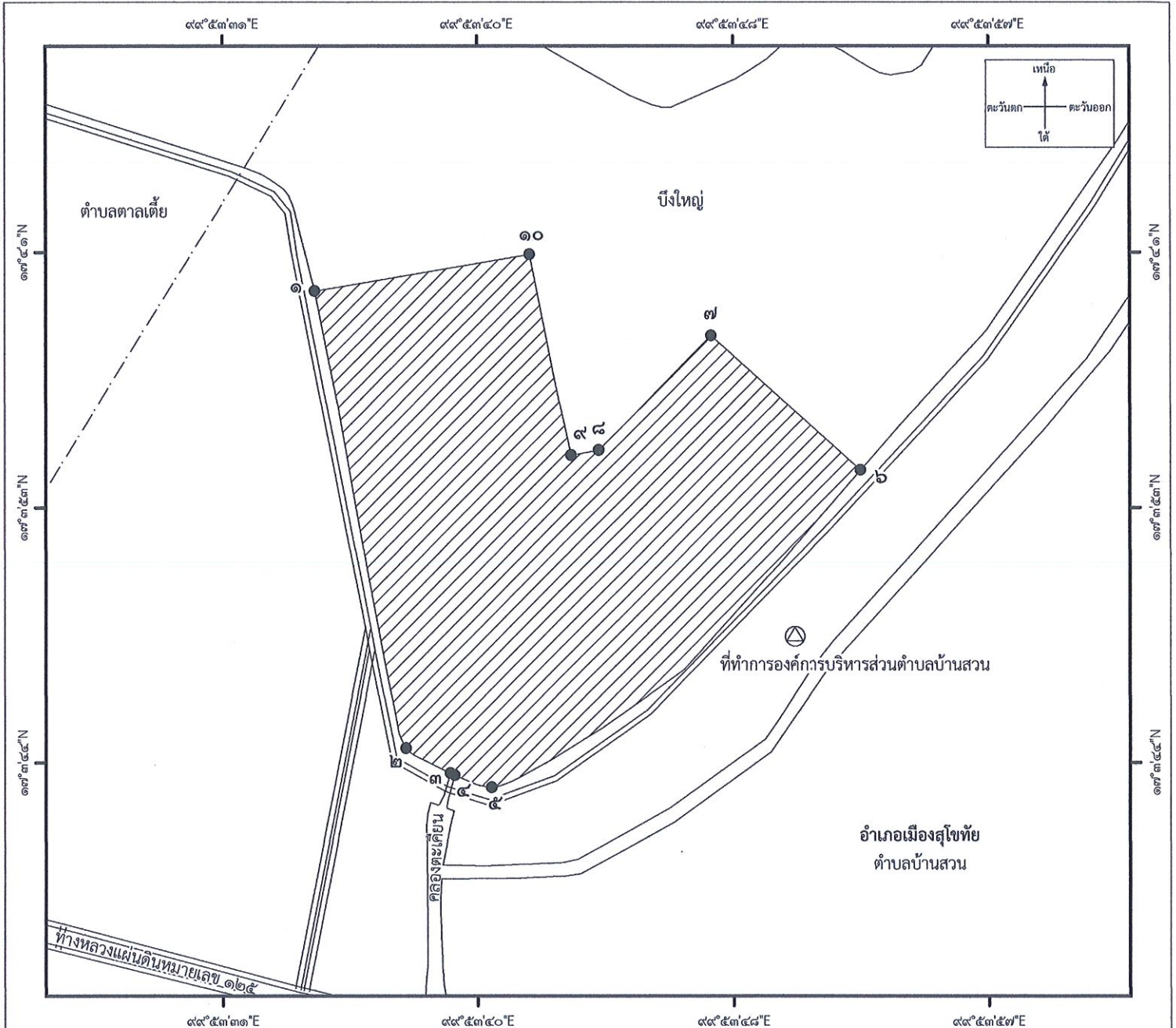
Datum : WGS1984

แผนที่ท้ายประกาศคณะกรรมการประมงประจำจังหวัดสุโขทัย  
เรื่อง กำหนดเขตพื้นที่รักษาพันธุ์สัตว์น้ำ พ.ศ. ๒๕๖๗

มาตราส่วน ๑ : ๖,๐๐๐



แผนที่หมายเลข ๕/๕๓



**เครื่องหมาย**

- จุดที่กำหนด
- เขตพื้นที่รักษาพันธุ์สัตว์น้ำ
- สถานที่ราชการ
- คลอง
- แหล่งน้ำ
- ถนน
- เขตตำบล

**พิกัดภูมิศาสตร์**

ตามเอกสารแนบ

(นายสมรรถชัย ทองคำชุม)  
ประมงจังหวัดสุโขทัย

(นายสุชาติ ทีคะสุข)  
ผู้ว่าราชการจังหวัดสุโขทัย

ประธานกรรมการประมงประจำจังหวัดสุโขทัย

Datum : WGS1984

พิกัดภูมิศาสตร์ แผนที่หมายเลข ๕/๔๓

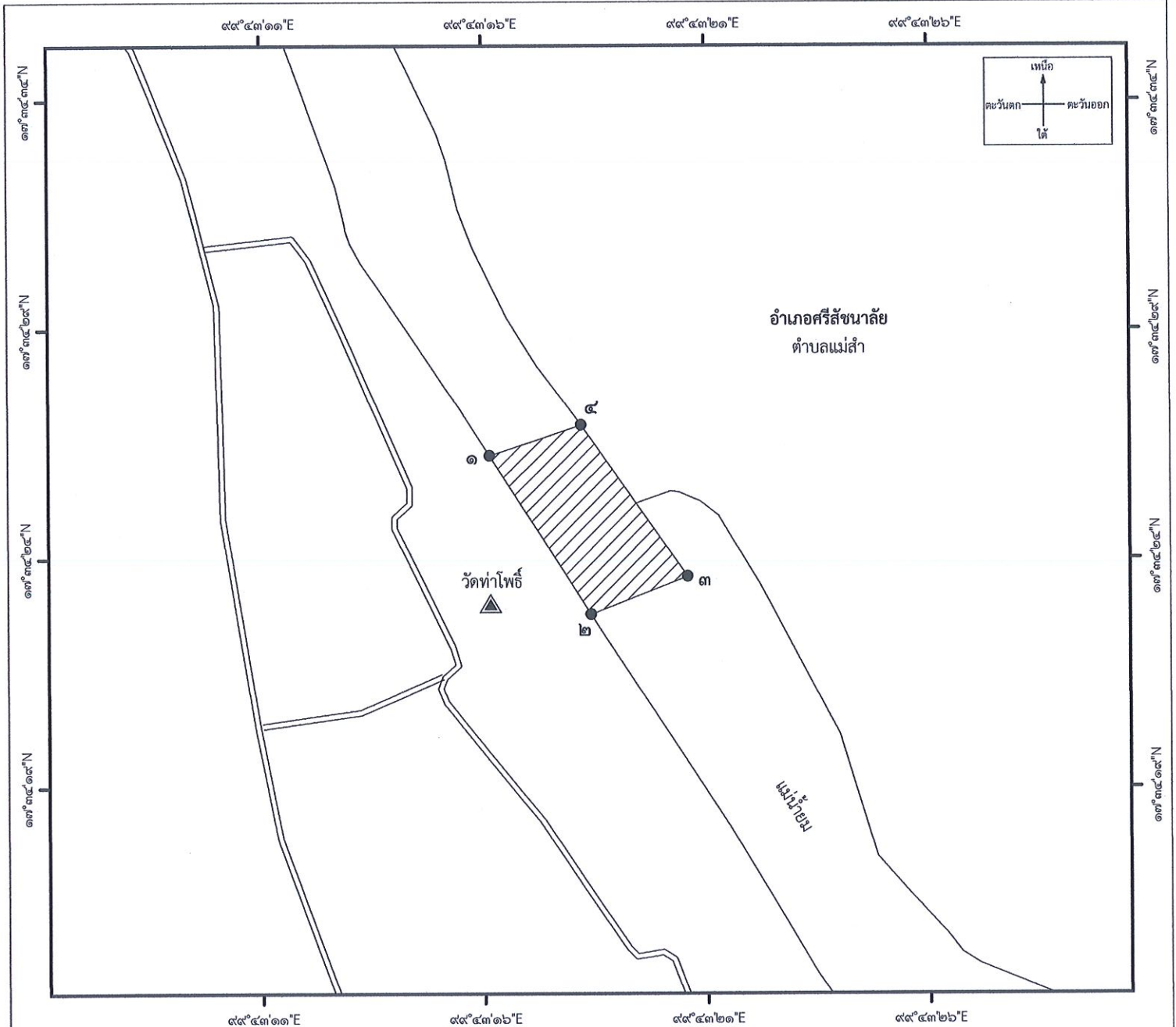
| จุดที่ | ละติจูดเหนือ   | ลองจิจูดตะวันออก |
|--------|----------------|------------------|
| ๑      | ๑๗° ๓' ๕๙.๙๒๘" | ๙๙° ๕๓' ๓๔.๐๙๕"  |
| ๒      | ๑๗° ๓' ๔๔.๖๙๙" | ๙๙° ๕๓' ๓๗.๑๗๒"  |
| ๓      | ๑๗° ๓' ๔๓.๘๗๕" | ๙๙° ๕๓' ๓๘.๖๗๑"  |
| ๔      | ๑๗° ๓' ๔๓.๘๐๓" | ๙๙° ๕๓' ๓๘.๘๑๙"  |
| ๕      | ๑๗° ๓' ๔๓.๓๙๕" | ๙๙° ๕๓' ๔๐.๐๕๘"  |
| ๖      | ๑๗° ๓' ๕๓.๙๗๒" | ๙๙° ๕๓' ๕๒.๔๗๒"  |
| ๗      | ๑๗° ๓' ๕๘.๔๕๖" | ๙๙° ๕๓' ๔๗.๔๔๔"  |
| ๘      | ๑๗° ๓' ๕๔.๖๓๓" | ๙๙° ๕๓' ๔๓.๖๖๑"  |
| ๙      | ๑๗° ๓' ๕๔.๔๖๖" | ๙๙° ๕๓' ๔๒.๗๔๙"  |
| ๑๐     | ๑๗° ๕' ๑.๑๕๙"  | ๙๙° ๕๓' ๔๑.๓๕๒"  |

แผนที่ท้ายประกาศคณะกรรมการประมงประจำจังหวัดสุโขทัย  
เรื่อง กำหนดเขตพื้นที่รักษาพันธุ์สัตว์น้ำ พ.ศ. ๒๕๖๗

มาตราส่วน ๑ : ๔,๐๐๐



แผนที่หมายเลข ๖/๔๓



เครื่องหมาย

- จุดที่กำหนด
- เขตพื้นที่รักษาพันธุ์สัตว์น้ำ
- วัด
- แม่น้ำ
- ถนน

พิกัดภูมิศาสตร์

| จุดที่ | ละติจูดเหนือ    | ลองจิจูดตะวันออก |
|--------|-----------------|------------------|
| ๑      | ๑๗° ๓๔' ๒๖.๐๖๒" | ๙๙° ๔๓' ๑๖.๑๕๙"  |
| ๒      | ๑๗° ๓๔' ๒๒.๕๒๖" | ๙๙° ๔๓' ๑๘.๔๑๕"  |
| ๓      | ๑๗° ๓๔' ๒๓.๓๗๑" | ๙๙° ๔๓' ๒๐.๕๘๔"  |
| ๔      | ๑๗° ๓๔' ๒๖.๗๕๒" | ๙๙° ๔๓' ๑๘.๒๐๓"  |

(นายสมรรถชัย ทองคำชุม)  
ประมงจังหวัดสุโขทัย

(นายสุชาติ ทีคะสุข)  
ผู้ว่าราชการจังหวัดสุโขทัย

ประธานกรรมการประมงประจำจังหวัดสุโขทัย

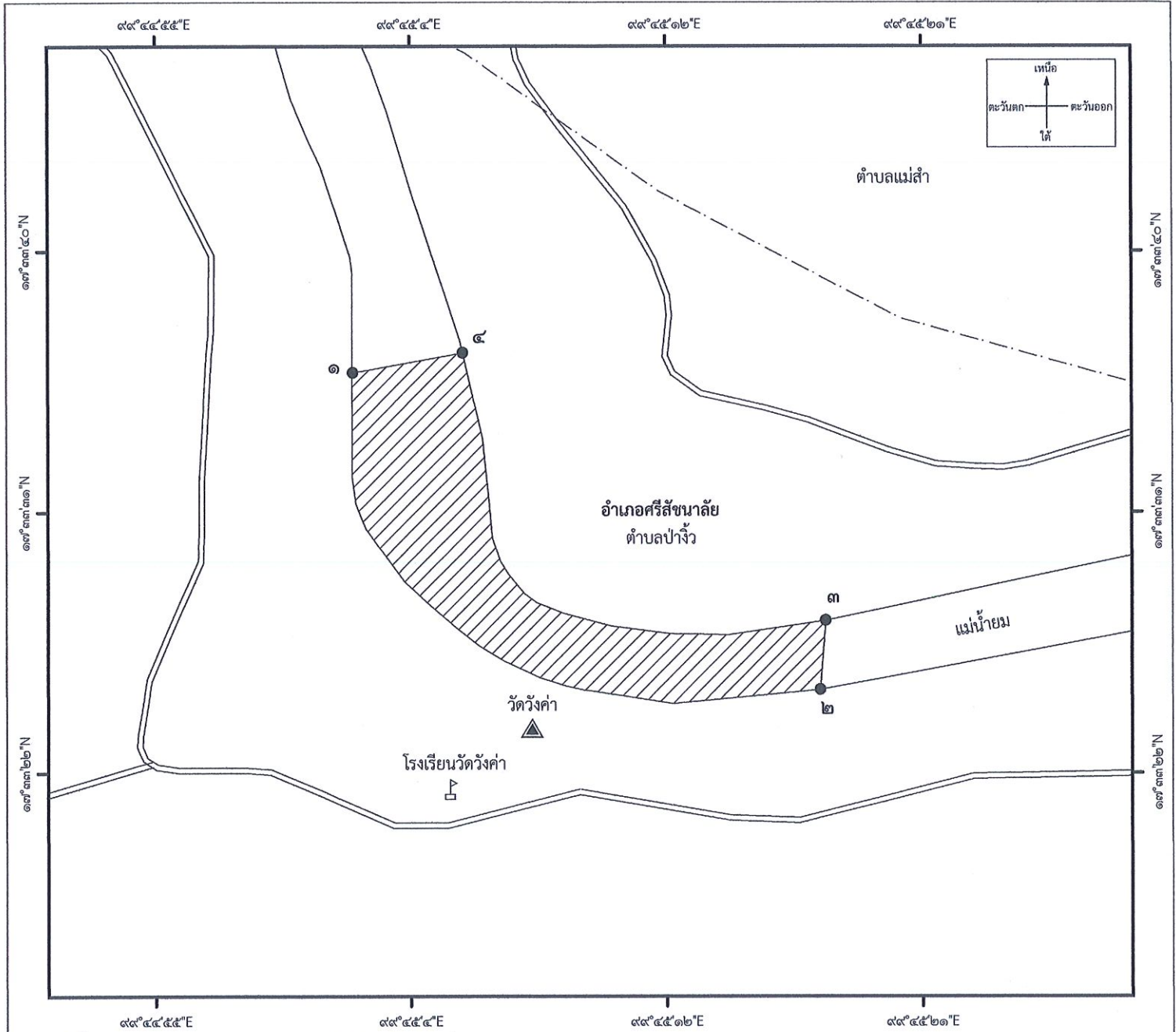
Datum : WGS1984

แผนที่ท้ายประกาศคณะกรรมการประมงประจำจังหวัดสุโขทัย  
เรื่อง กำหนดเขตพื้นที่รักษาพันธุ์สัตว์น้ำ พ.ศ. ๒๕๖๗

มาตราส่วน ๑ : ๖,๐๐๐



แผนที่หมายเลข ๗/๔๓



**เครื่องหมาย**

- จุดที่กำหนด
- เขตพื้นที่รักษาพันธุ์สัตว์น้ำ
- โรงเรียน
- วัด
- แม่น้ำ
- ถนน
- เขตตำบล

**พิกัดภูมิศาสตร์**

| จุดที่ | ละติจูดเหนือ    | ลองจิจูดตะวันออก |
|--------|-----------------|------------------|
| ๑      | ๑๗° ๓๓' ๓๕.๗๖๕" | ๙๙° ๔๕' ๑.๖๕๕"   |
| ๒      | ๑๗° ๓๓' ๒๕.๒๐๐" | ๙๙° ๔๕' ๑๗.๓๘๘"  |
| ๓      | ๑๗° ๓๓' ๒๗.๕๐๕" | ๙๙° ๔๕' ๑๗.๕๖๘"  |
| ๔      | ๑๗° ๓๓' ๓๖.๔๒๙" | ๙๙° ๔๕' ๕.๓๔๕"   |

(นายสมรรถชัย ทองคำชุม)  
ประมงจังหวัดสุโขทัย

(นายสุชาติ ทีคะสุข)  
ผู้ว่าราชการจังหวัดสุโขทัย

ประธานกรรมการประมงประจำจังหวัดสุโขทัย

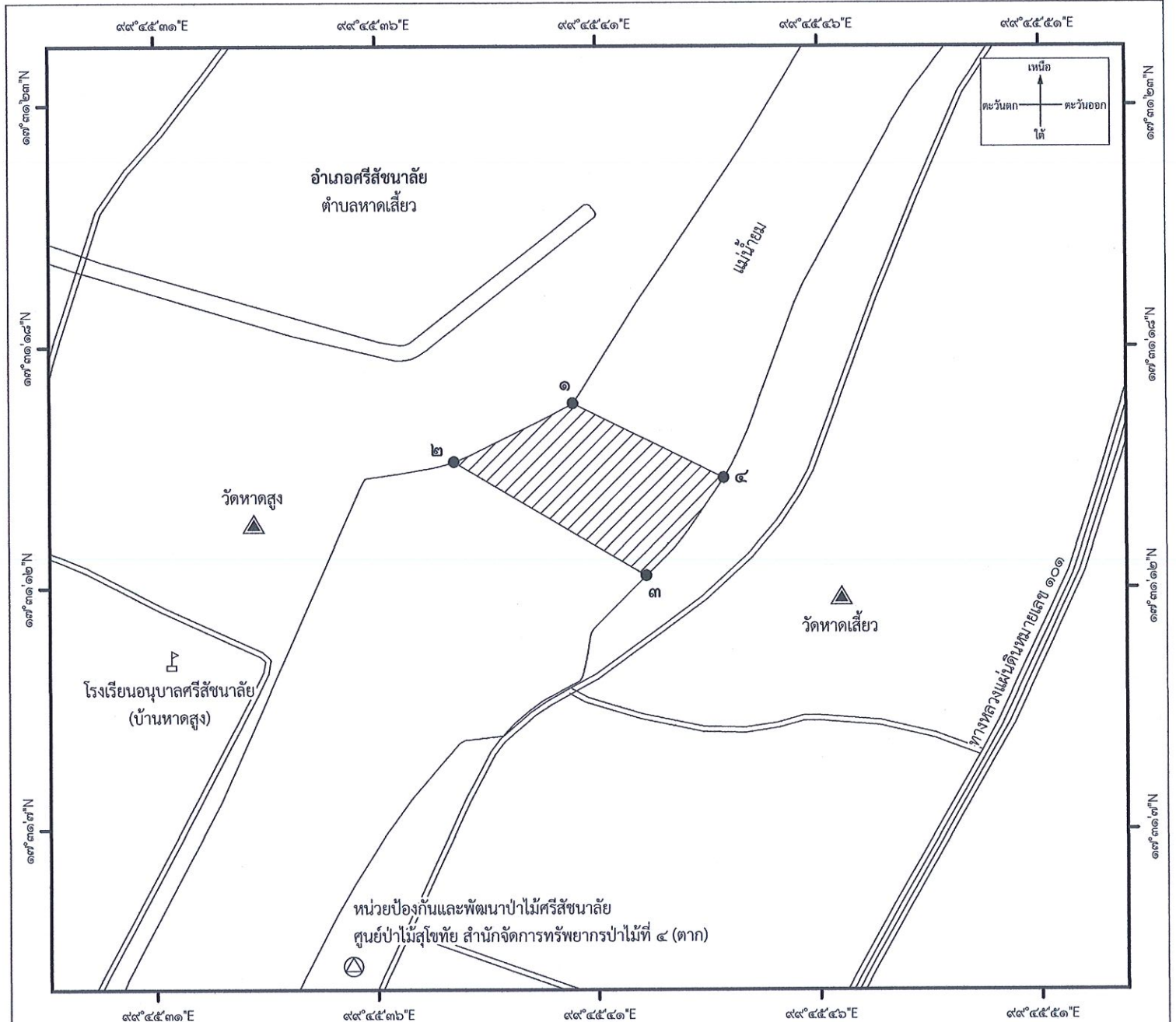
Datum : WGS1984

แผนที่ท้ายประกาศคณะกรรมการประมงประจำจังหวัดสุโขทัย  
เรื่อง กำหนดเขตพื้นที่รักษาพันธุ์สัตว์น้ำ พ.ศ. ๒๕๖๗

มาตราส่วน ๑ : ๔,๐๐๐



แผนที่หมายเลข ๘/๕๓



เครื่องหมาย

- จุดที่กำหนดเขตพื้นที่รักษาพันธุ์สัตว์น้ำ
- โรงเรียน
- สถานที่ราชการ
- วัด
- แม่น้ำ
- ถนน

พิกัดภูมิศาสตร์

| จุดที่ | ละติจูดเหนือ    | ลองจิจูดตะวันออก |
|--------|-----------------|------------------|
| ๑      | ๑๗° ๓๑' ๑๖.๔๘๗" | ๙๙° ๔๕' ๔๐.๖๖๕"  |
| ๒      | ๑๗° ๓๑' ๑๕.๑๗๙" | ๙๙° ๔๕' ๓๗.๗๘๐"  |
| ๓      | ๑๗° ๓๑' ๑๒.๖๒๙" | ๙๙° ๔๕' ๔๒.๑๐๒"  |
| ๔      | ๑๗° ๓๑' ๑๔.๘๑๘" | ๙๙° ๔๕' ๔๓.๘๕๗"  |

(นายสมรรถชัย ทองคำชุม)  
ประมงจังหวัดสุโขทัย

(นายสุชาติ ทิศะสุข)  
ผู้ว่าราชการจังหวัดสุโขทัย

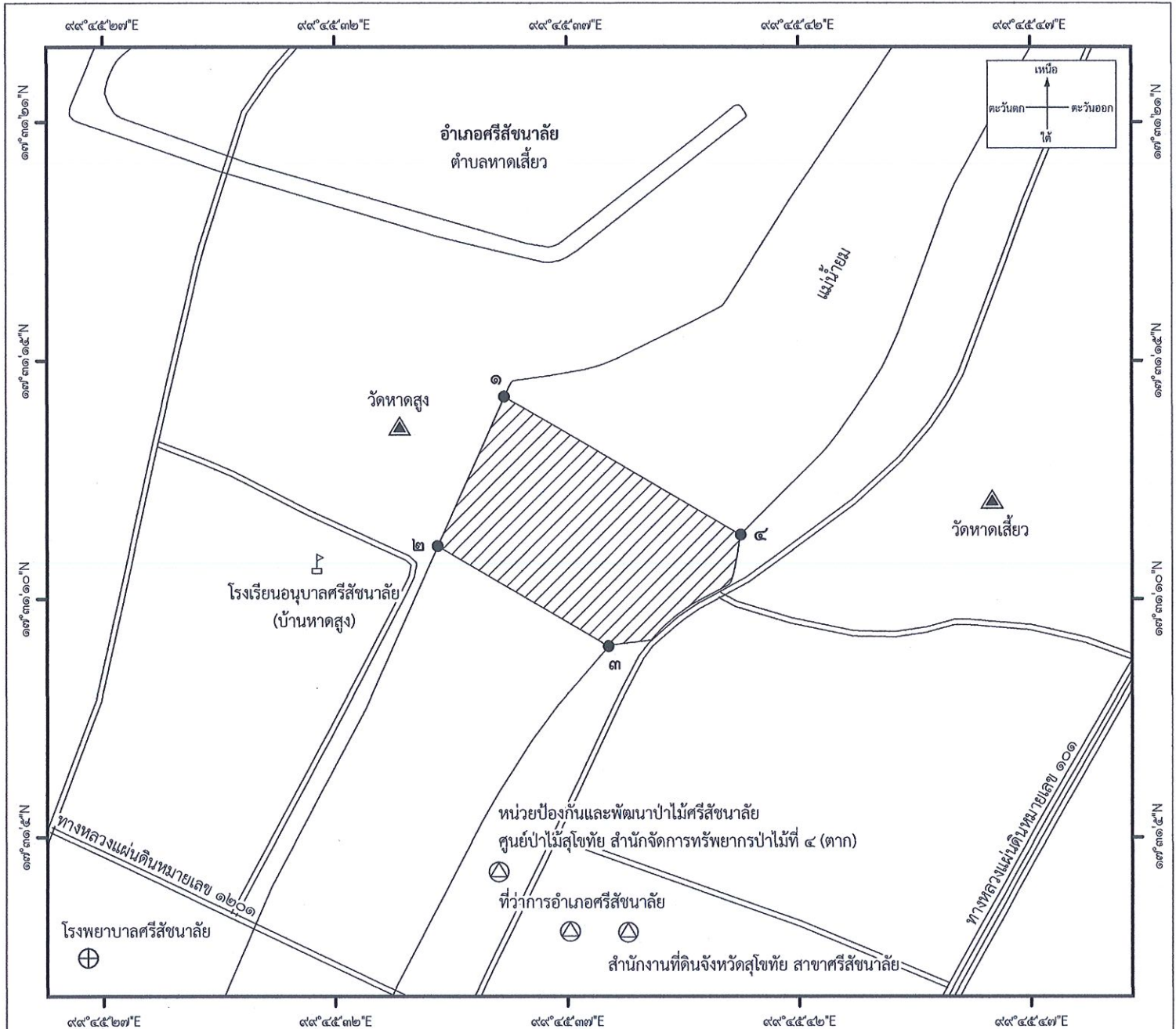
ประธานกรรมการประมงประจำจังหวัดสุโขทัย

แผนที่ท้ายประกาศคณะกรรมการประมงประจำจังหวัดสุโขทัย  
เรื่อง กำหนดเขตพื้นที่รักษาพันธุ์สัตว์น้ำ พ.ศ. ๒๕๖๗

มาตราส่วน ๑ : ๔,๐๐๐



แผนที่หมายเลข ๙/๔๓



**เครื่องหมาย**

- จุดที่กำหนด
- เขตพื้นที่รักษาพันธุ์สัตว์น้ำ
- โรงเรียน
- สถานที่ราชการ
- วัด
- โรงพยาบาล
- แม่น้ำ
- ถนน

**พิกัดภูมิศาสตร์**

| จุดที่ | ละติจูดเหนือ    | ลองจิจูดตะวันออก |
|--------|-----------------|------------------|
| ๑      | ๑๗° ๓๑' ๑๔.๔๕๖" | ๙๙° ๔๕' ๓๕.๕๗๙"  |
| ๒      | ๑๗° ๓๑' ๑๑.๑๓๔" | ๙๙° ๔๕' ๓๔.๐๘๑"  |
| ๓      | ๑๗° ๓๑' ๘.๙๐๙"  | ๙๙° ๔๕' ๓๓.๙๐๑"  |
| ๔      | ๑๗° ๓๑' ๑๑.๓๘๒" | ๙๙° ๔๕' ๔๐.๘๗๓"  |

(นายสมรรถชัย ทองคำชุม)  
ประมงจังหวัดสุโขทัย

(นายสุชาติ ทีคะสุข)  
ผู้ว่าราชการจังหวัดสุโขทัย

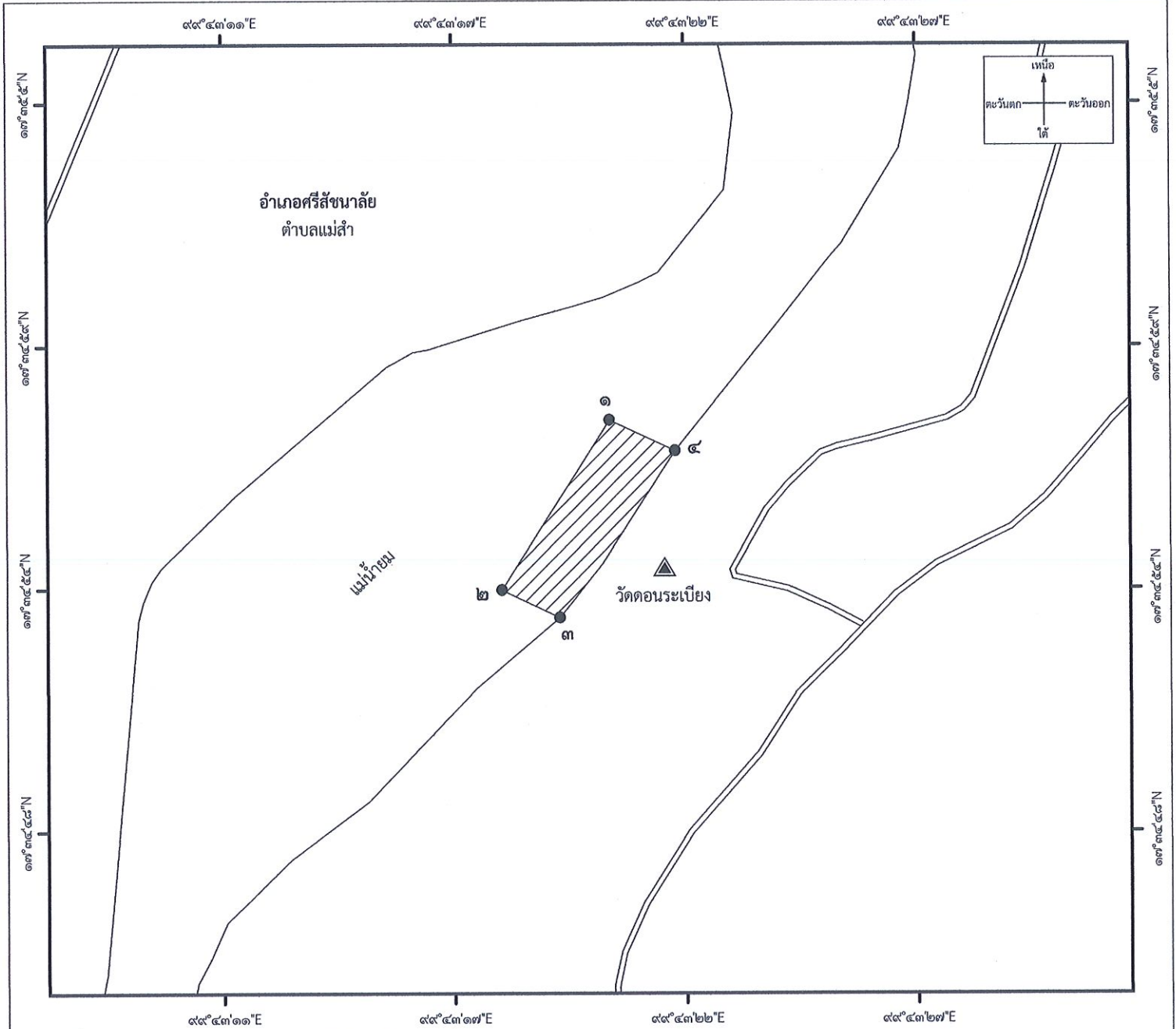
ประธานกรรมการประมงประจำจังหวัดสุโขทัย

แผนที่ท้ายประกาศคณะกรรมการประมงประจำจังหวัดสุโขทัย  
เรื่อง กำหนดเขตพื้นที่รักษาพันธุ์สัตว์น้ำ พ.ศ. ๒๕๖๗

มาตราส่วน ๑ : ๕,๐๐๐



แผนที่หมายเลข ๑๐/๕๓



เครื่องหมาย

- จุดที่กำหนด
- เขตพื้นที่รักษาพันธุ์สัตว์น้ำ
- วัด
- แม่น้ำ
- ถนน

พิกัดภูมิศาสตร์

| จุดที่ | ละติจูดเหนือ    | ลองจิจูดตะวันออก |
|--------|-----------------|------------------|
| ๑      | ๑๗° ๓๔' ๕๗.๕๐๔" | ๙๙° ๔๓' ๒๐.๐๖๔"  |
| ๒      | ๑๗° ๓๔' ๕๓.๗๒๔" | ๙๙° ๔๓' ๑๗.๖๕๒"  |
| ๓      | ๑๗° ๓๔' ๕๓.๑๒๒" | ๙๙° ๔๓' ๑๘.๙๕๘"  |
| ๔      | ๑๗° ๓๔' ๕๖.๘๒๐" | ๙๙° ๔๓' ๒๑.๕๕๐"  |

(นายสมรรถชัย ทองคำชุม)  
ประมงจังหวัดสุโขทัย

(นายสุชาติ ทีคะสุข)  
ผู้ว่าราชการจังหวัดสุโขทัย

ประธานกรรมการประมงประจำจังหวัดสุโขทัย

Datum : WGS1984

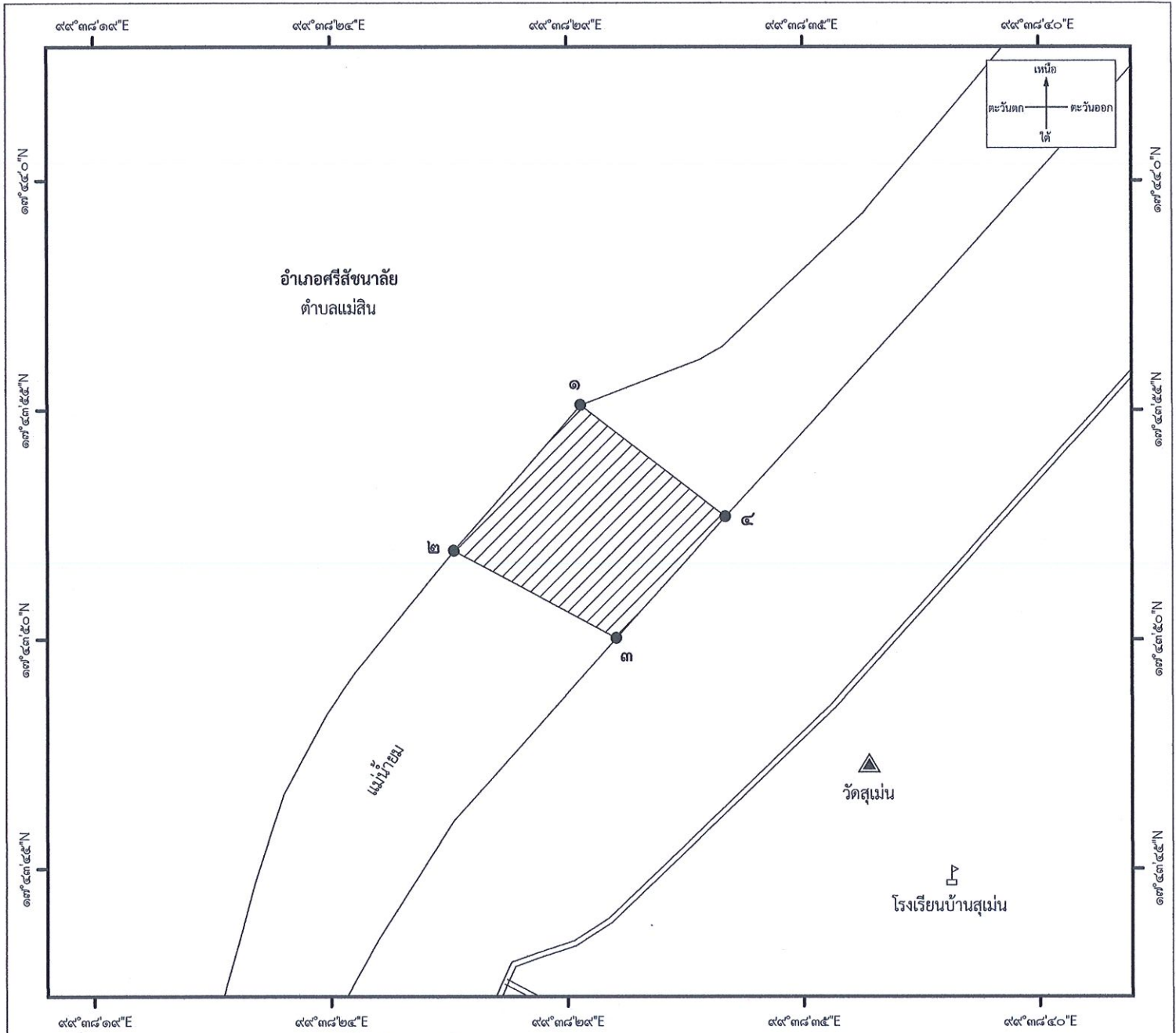


แผนที่ท้ายประกาศคณะกรรมการประมงประจำจังหวัดสุโขทัย  
เรื่อง กำหนดเขตพื้นที่รักษาพันธุ์สัตว์น้ำ พ.ศ. ๒๕๖๗

มาตราส่วน ๑ : ๔,๐๐๐



แผนที่หมายเลข ๑๑/๔๓



**เครื่องหมาย**

- จุดที่กำหนด
- เขตพื้นที่รักษาพันธุ์สัตว์น้ำ
- โรงเรียน
- วัด
- แม่น้ำ
- ถนน

**พิกัดภูมิศาสตร์**

| จุดที่ | ละติจูดเหนือ    | ลองจิจูดตะวันออก |
|--------|-----------------|------------------|
| ๑      | ๑๗° ๔๓' ๕๕.๐๙๒" | ๙๙° ๓๘' ๒๙.๗๖๐"  |
| ๒      | ๑๗° ๔๓' ๕๑.๘๕๒" | ๙๙° ๓๘' ๒๖.๙๑๖"  |
| ๓      | ๑๗° ๔๓' ๔๙.๙๐๘" | ๙๙° ๓๘' ๓๐.๕๕๒"  |
| ๔      | ๑๗° ๔๓' ๕๒.๖๐๘" | ๙๙° ๓๘' ๓๓.๐๐๐"  |

(นายสมรรถชัย ทองคำชุม)  
ประมงจังหวัดสุโขทัย

(นายสุชาติ ทิคะสุข)  
ผู้ว่าราชการจังหวัดสุโขทัย  
ประธานกรรมการประมงประจำจังหวัดสุโขทัย

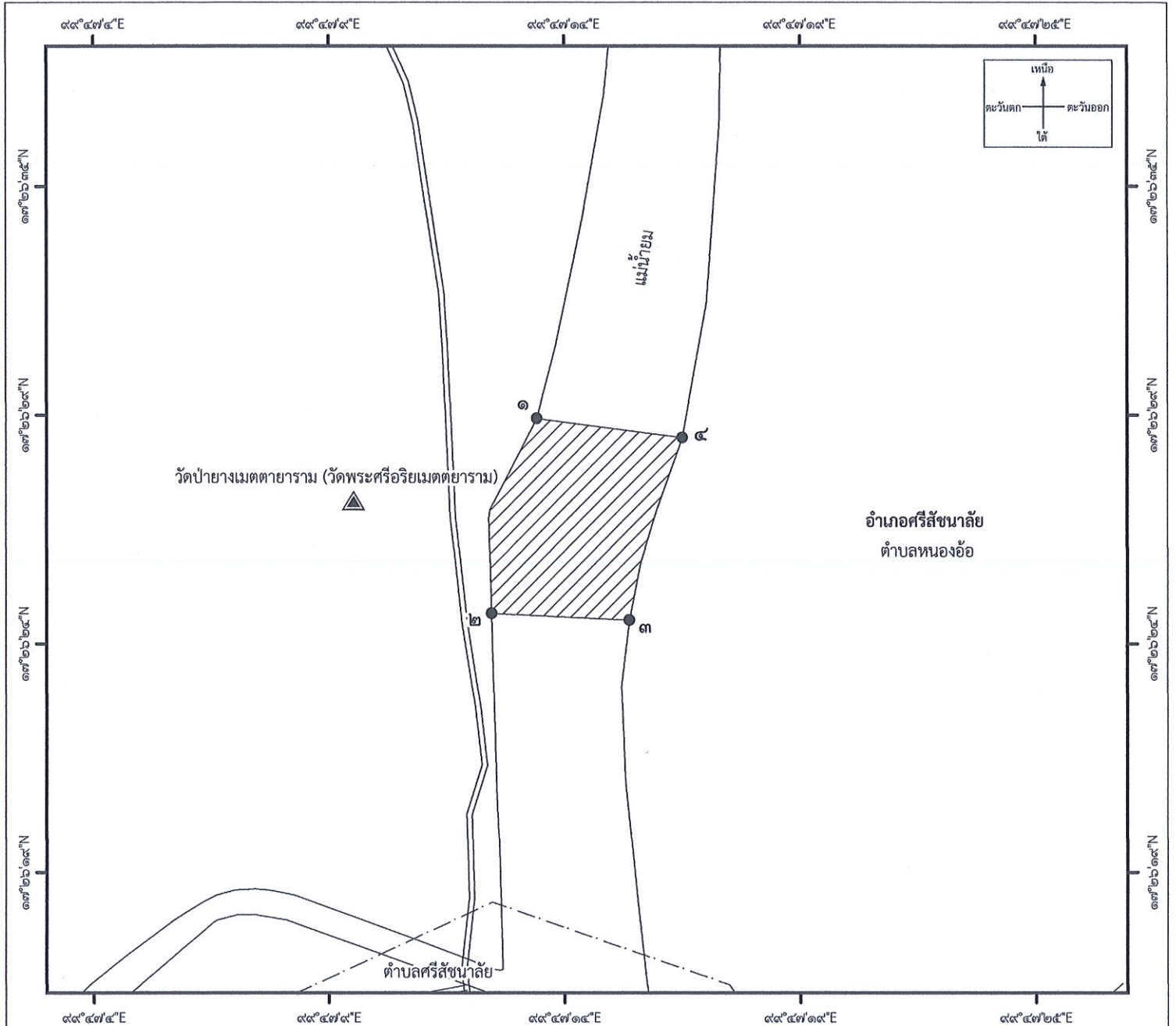
Datum : WGS1984

แผนที่ทำयाประกาศคณะกรรมการประมงประจำจังหวัดสุโขทัย  
เรื่อง กำหนดเขตพื้นที่รักษาพันธุ์สัตว์น้ำ พ.ศ. ๒๕๖๗

มาตราส่วน ๑ : ๕,๐๐๐



แผนที่หมายเลข ๑๒/๕๓



เครื่องหมาย

- จุดที่กำหนดเขตพื้นที่รักษาพันธุ์สัตว์น้ำ
- วัด
- แม่น้ำ
- ถนน
- เขตตำบล

พิกัดภูมิศาสตร์

| จุดที่ | ละติจูดเหนือ    | ลองจิจูดตะวันออก |
|--------|-----------------|------------------|
| ๑      | ๑๓° ๒๖' ๒๙.๕๐๐" | ๙๙° ๕๗' ๑๓.๕๒๕"  |
| ๒      | ๑๓° ๒๖' ๒๕.๐๕๑" | ๙๙° ๕๗' ๑๒.๕๙๙"  |
| ๓      | ๑๓° ๒๖' ๒๕.๙๐๐" | ๙๙° ๕๗' ๑๕.๖๑๒"  |
| ๔      | ๑๓° ๒๖' ๒๘.๙๖๘" | ๙๙° ๕๗' ๑๖.๘๐๐"  |

(นายสมรรถชัย ทองคำชุม)  
ประมงจังหวัดสุโขทัย

(นายสุชาติ ทีคะสุข)  
ผู้ว่าราชการจังหวัดสุโขทัย

ประธานกรรมการประมงประจำจังหวัดสุโขทัย

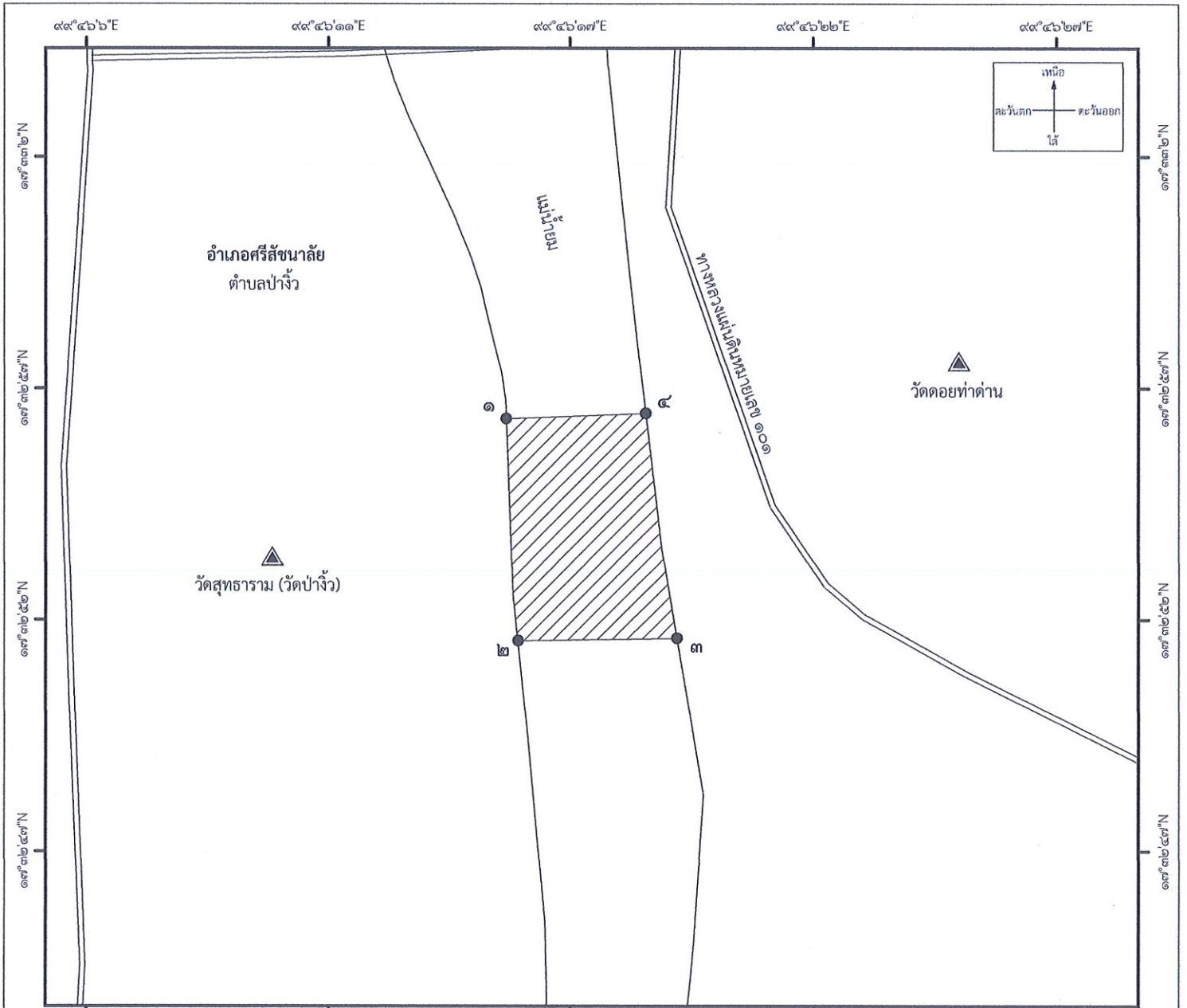
Datum : WGS1984

แผนที่ท้ายประกาศคณะกรรมการประมงประจำจังหวัดสุโขทัย  
เรื่อง กำหนดเขตพื้นที่รักษาพันธุ์สัตว์น้ำ พ.ศ. ๒๕๖๗

มาตราส่วน ๑ : ๔,๐๐๐



แผนที่หมายเลข ๑๓/๔๓



เครื่องหมาย

- จุดที่กำหนด
- เขตพื้นที่รักษาพันธุ์สัตว์น้ำ
- วัด
- แม่น้ำ
- ถนน

พิกัดภูมิศาสตร์

| จุดที่ | ละติจูดเหนือ    | ลองจิจูดตะวันออก |
|--------|-----------------|------------------|
| ๑      | ๑๗° ๓๒' ๕๖.๔๐๔" | ๙๙° ๔๖' ๑๕.๑๐๓"  |
| ๒      | ๑๗° ๓๒' ๕๑.๕๑๓" | ๙๙° ๔๖' ๑๕.๓๗๓"  |
| ๓      | ๑๗° ๓๒' ๕๑.๕๖๕" | ๙๙° ๔๖' ๑๘.๘๘๒"  |
| ๔      | ๑๗° ๓๒' ๕๖.๕๒๓" | ๙๙° ๔๖' ๑๘.๑๙๓"  |

(นายสมรรถชัย ทองคำชุม)  
ประมงจังหวัดสุโขทัย

(นายสุชาติ ทีคะสุข)  
ผู้ว่าราชการจังหวัดสุโขทัย

ประธานกรรมการประมงประจำจังหวัดสุโขทัย

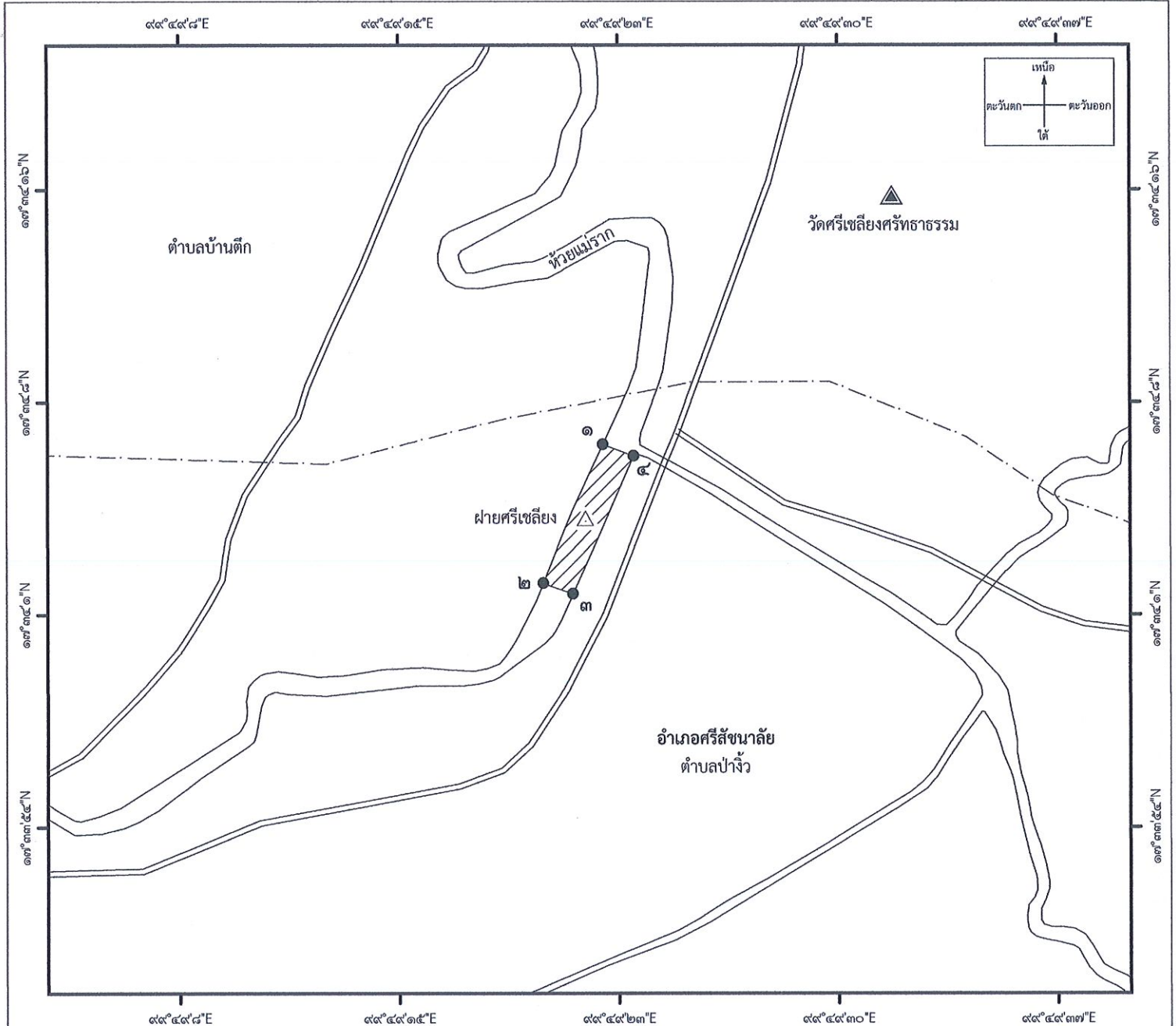
Datum : WGS1984

แผนที่ท้ายประกาศคณะกรรมการประมงประจำจังหวัดสุโขทัย  
เรื่อง กำหนดเขตพื้นที่รักษาพันธุ์สัตว์น้ำ พ.ศ. ๒๕๖๗

มาตราส่วน ๑ : ๖,๐๐๐



แผนที่หมายเลข ๑๔/๔๓



เครื่องหมาย

- จุดที่กำหนด
- เขตพื้นที่รักษาพันธุ์สัตว์น้ำ
- วัด
- สถานที่อื่นๆ
- ห้วย
- ถนน
- เขตตำบล

พิกัดภูมิศาสตร์

| จุดที่ | ละติจูดเหนือ   | ลองจิจูดตะวันออก |
|--------|----------------|------------------|
| ๑      | ๑๓° ๓๔' ๗.๐๕๗" | ๙๙° ๔๙' ๒๒.๑๕๗"  |
| ๒      | ๑๓° ๓๔' ๒.๔๒๑" | ๙๙° ๔๙' ๒๐.๑๔๔"  |
| ๓      | ๑๓° ๓๔' ๒.๐๖๔" | ๙๙° ๔๙' ๒๑.๑๔๔"  |
| ๔      | ๑๓° ๓๔' ๖.๖๗๒" | ๙๙° ๔๙' ๒๓.๑๙๖"  |

(นายสมรรถชัย ทองคำชุม)  
ประมงจังหวัดสุโขทัย

(นายสุชาติ ทีคะสุข)  
ผู้ว่าราชการจังหวัดสุโขทัย

ประธานกรรมการประมงประจำจังหวัดสุโขทัย

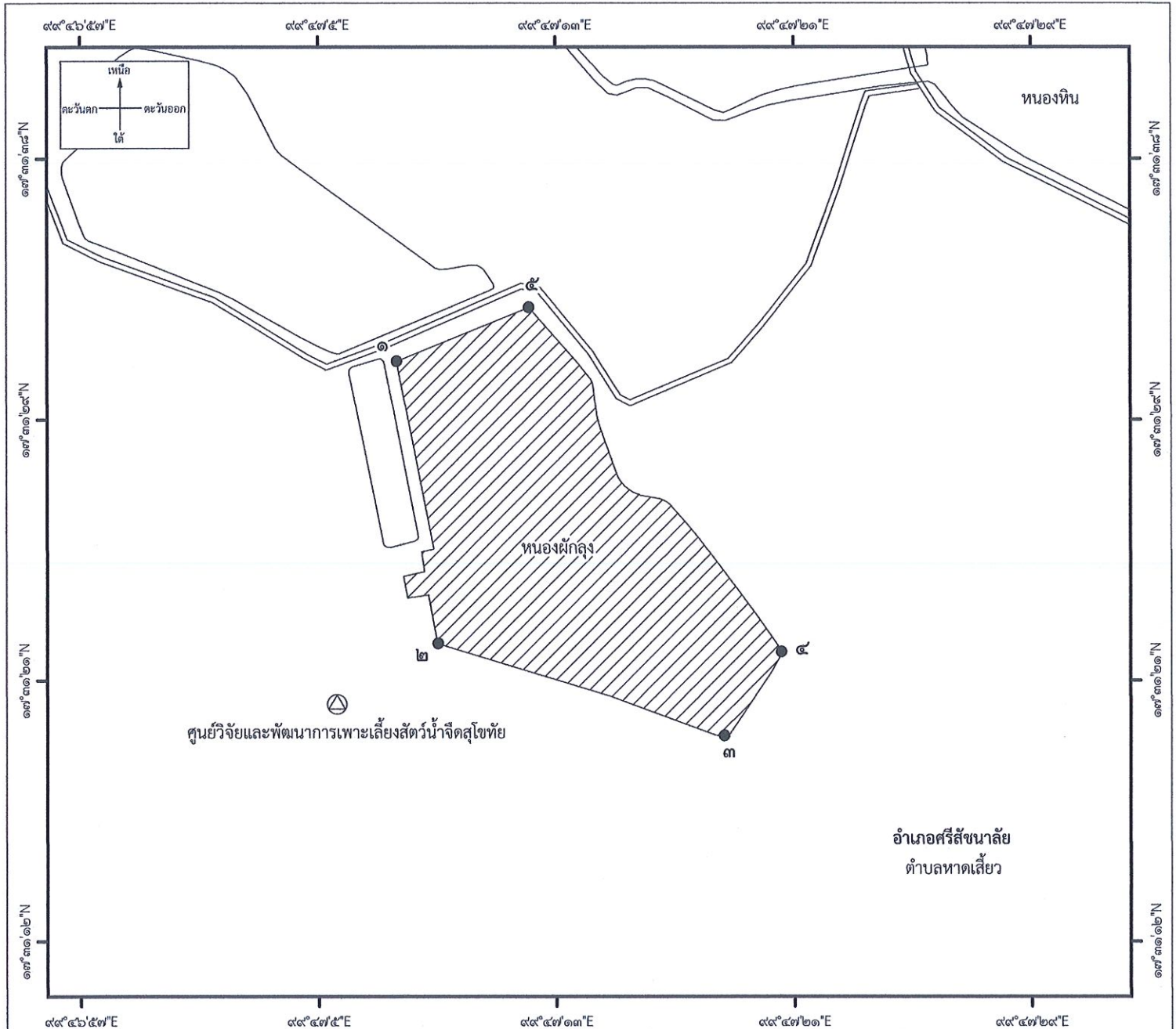
Datum : WGS1984

แผนที่ท้ายประกาศคณะกรรมการประมงประจำจังหวัดสุโขทัย  
เรื่อง กำหนดเขตพื้นที่รักษาพันธุ์สัตว์น้ำ พ.ศ. ๒๕๖๗

มาตราส่วน ๑ : ๖,๐๐๐



แผนที่หมายเลข ๑๕/๔๓



**เครื่องหมาย**

- จุดที่กำหนด
- เขตพื้นที่รักษาพันธุ์สัตว์น้ำ
- สถานที่ราชการ
- แหล่งน้ำ
- ถนน

**พิกัดภูมิศาสตร์**

| จุดที่ | ละติจูดเหนือ    | ลองจิจูดตะวันออก |
|--------|-----------------|------------------|
| ๑      | ๑๗° ๓๑' ๓๑.๒๖๖" | ๙๙° ๔๗' ๗.๒๗๕"   |
| ๒      | ๑๗° ๓๑' ๒๑.๘๔๙" | ๙๙° ๔๗' ๘.๖๖๖"   |
| ๓      | ๑๗° ๓๑' ๑๘.๗๗๑" | ๙๙° ๔๗' ๑๘.๒๗๓"  |
| ๔      | ๑๗° ๓๑' ๒๑.๕๗๓" | ๙๙° ๔๗' ๒๐.๒๐๐"  |
| ๕      | ๑๗° ๓๑' ๓๓.๐๖๐" | ๙๙° ๔๗' ๑๑.๗๒๕"  |

(นายสมรรถชัย ทองคำชุม)  
ประมงจังหวัดสุโขทัย

(นายสุชาติ ทีคะสุข)  
ผู้ว่าราชการจังหวัดสุโขทัย  
ประธานกรรมการประมงประจำจังหวัดสุโขทัย

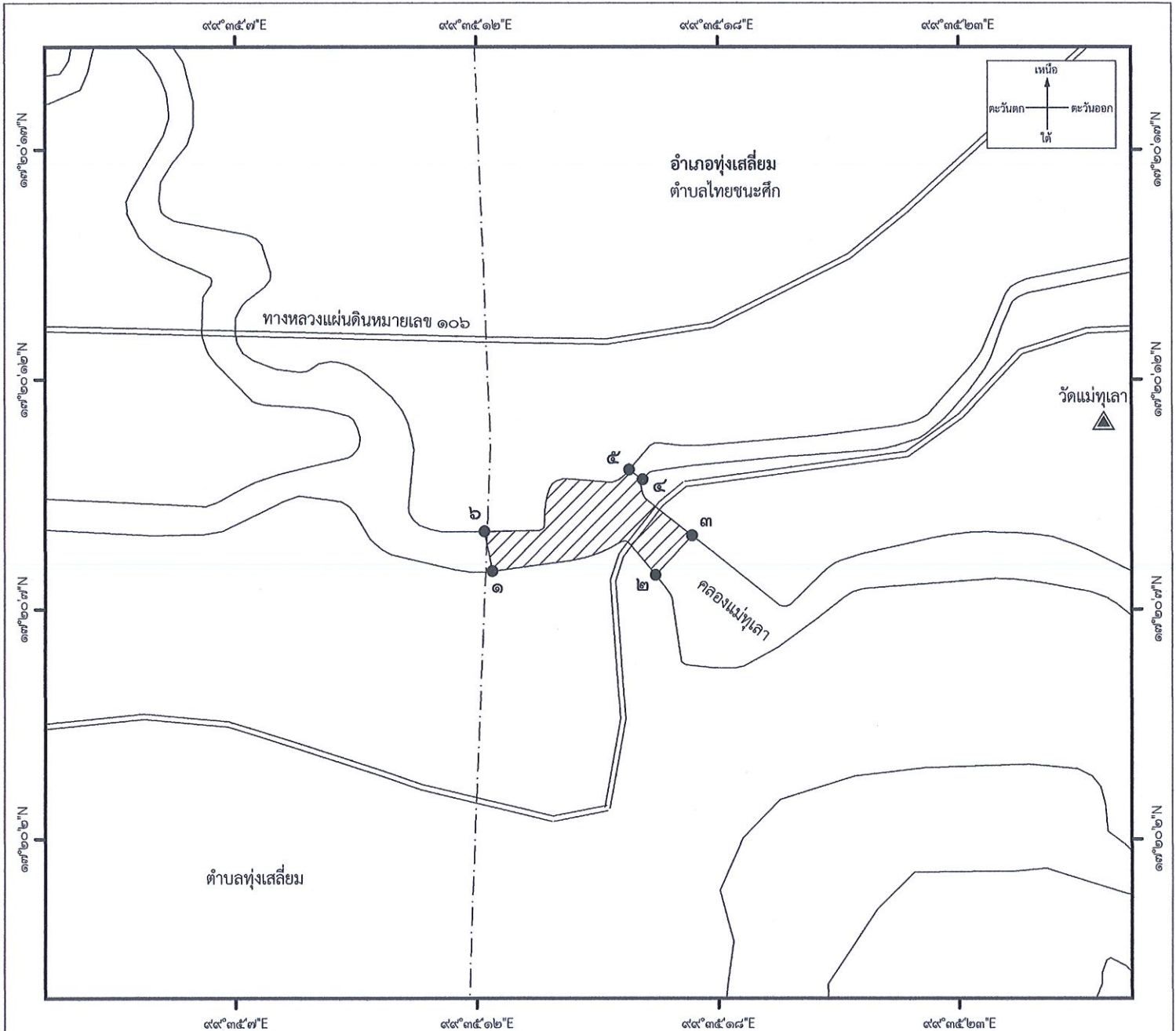
Datum : WGS1984

แผนที่ท้ายประกาศคณะกรรมการประมงประจำจังหวัดสุโขทัย  
เรื่อง กำหนดเขตพื้นที่รักษาพันธุ์สัตว์น้ำ พ.ศ. ๒๕๖๗

มาตราส่วน ๑ : ๕,๐๐๐



แผนที่หมายเลข ๑๖/๕๓



เครื่องหมาย

- จุดที่กำหนด
- เขตพื้นที่รักษาพันธุ์สัตว์น้ำ
- วัด
- คลอง
- ถนน
- เขตตำบล

พิกัดภูมิศาสตร์

| จุดที่ | ละติจูดเหนือ    | ลองจิจูดตะวันออก |
|--------|-----------------|------------------|
| ๑      | ๑๗° ๒๐' ๗.๘๒๒"  | ๙๙° ๓๕' ๑๒.๖๙๒"  |
| ๒      | ๑๗° ๒๐' ๗.๗๓๕"  | ๙๙° ๓๕' ๑๖.๓๕๑"  |
| ๓      | ๑๗° ๒๐' ๘.๖๑๑"  | ๙๙° ๓๕' ๑๗.๑๕๖"  |
| ๔      | ๑๗° ๒๐' ๙.๘๕๕"  | ๙๙° ๓๕' ๑๖.๐๖๕"  |
| ๕      | ๑๗° ๒๐' ๑๐.๐๖๗" | ๙๙° ๓๕' ๑๕.๗๕๙"  |
| ๖      | ๑๗° ๒๐' ๘.๗๐๓"  | ๙๙° ๓๕' ๑๒.๕๒๐"  |

(นายสมรรถชัย ทองคำชุม)  
ประมงจังหวัดสุโขทัย

(นายสุชาติ ทีคะสุข)  
ผู้ว่าราชการจังหวัดสุโขทัย

ประธานกรรมการประมงประจำจังหวัดสุโขทัย

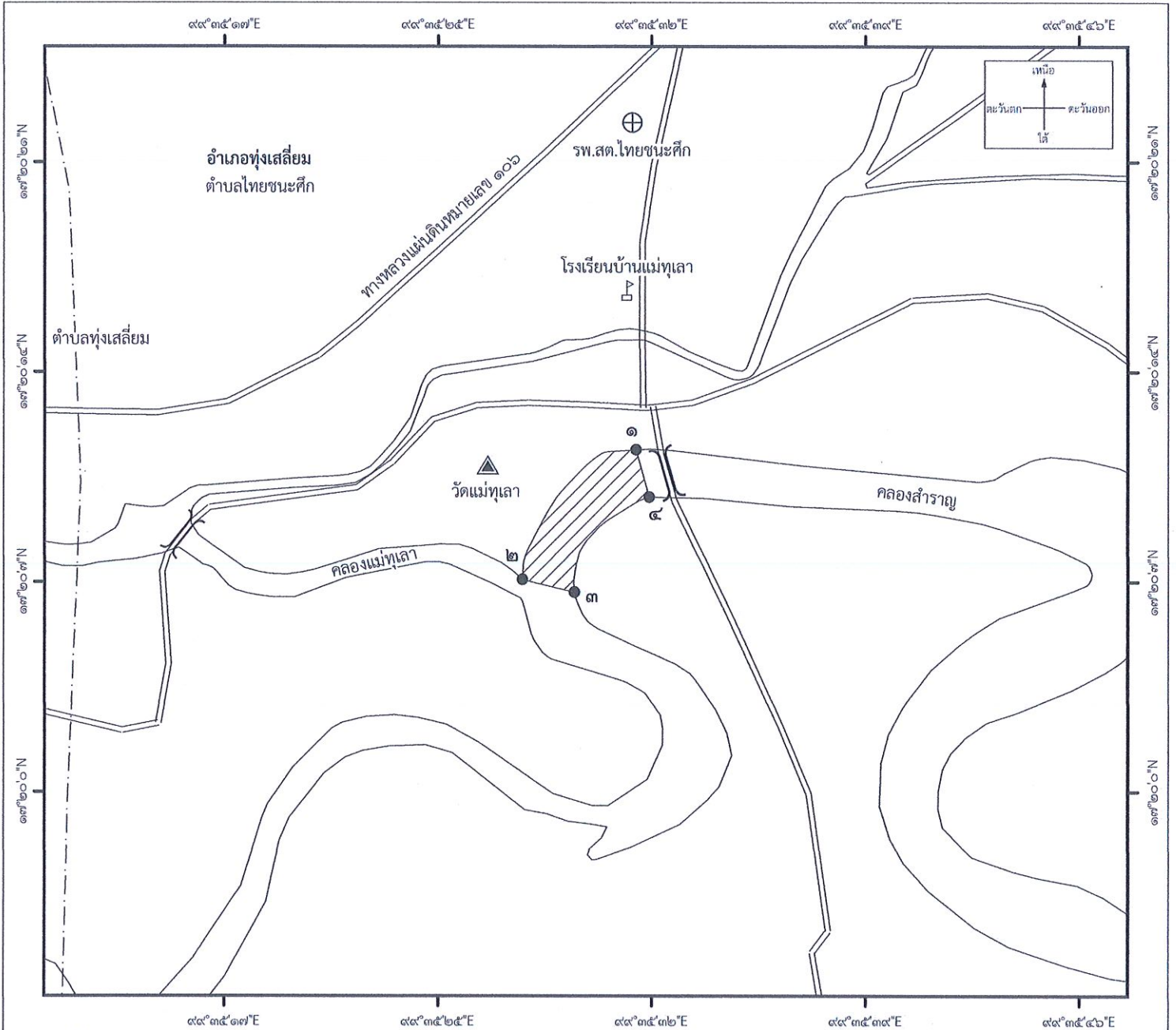
Datum : WGS1984

แผนที่ท้ายประกาศคณะกรรมการประมงประจำจังหวัดสุโขทัย  
เรื่อง กำหนดเขตพื้นที่รักษาพันธุ์สัตว์น้ำ พ.ศ. ๒๕๖๗

มาตราส่วน ๑ : ๖,๐๐๐



แผนที่หมายเลข ๑๗/๔๓



เครื่องหมาย

- จุดที่กำหนด
- เขตพื้นที่รักษาพันธุ์สัตว์น้ำ
- โรงเรียน
- วัด
- โรงพยาบาล
- คลอง
- สะพาน
- ถนน
- เขตตำบล

พิกัดภูมิศาสตร์

| จุดที่ | ละติจูดเหนือ    | ลองจิจูดตะวันออก |
|--------|-----------------|------------------|
| ๑      | ๑๗° ๒๐' ๑๑.๖๗๑" | ๙๙° ๓๕' ๓๑.๓๗๘"  |
| ๒      | ๑๗° ๒๐' ๗.๓๕๑"  | ๙๙° ๓๕' ๒๗.๕๕๑"  |
| ๓      | ๑๗° ๒๐' ๖.๙๒๓"  | ๙๙° ๓๕' ๒๙.๓๐๘"  |
| ๔      | ๑๗° ๒๐' ๑๐.๐๘๗" | ๙๙° ๓๕' ๓๑.๘๒๐"  |

(นายสมรรถชัย ทองคำชุม)  
ประมงจังหวัดสุโขทัย

(นายสุชาติ ทีคะสุข)  
ผู้ว่าราชการจังหวัดสุโขทัย

ประธานกรรมการประมงประจำจังหวัดสุโขทัย

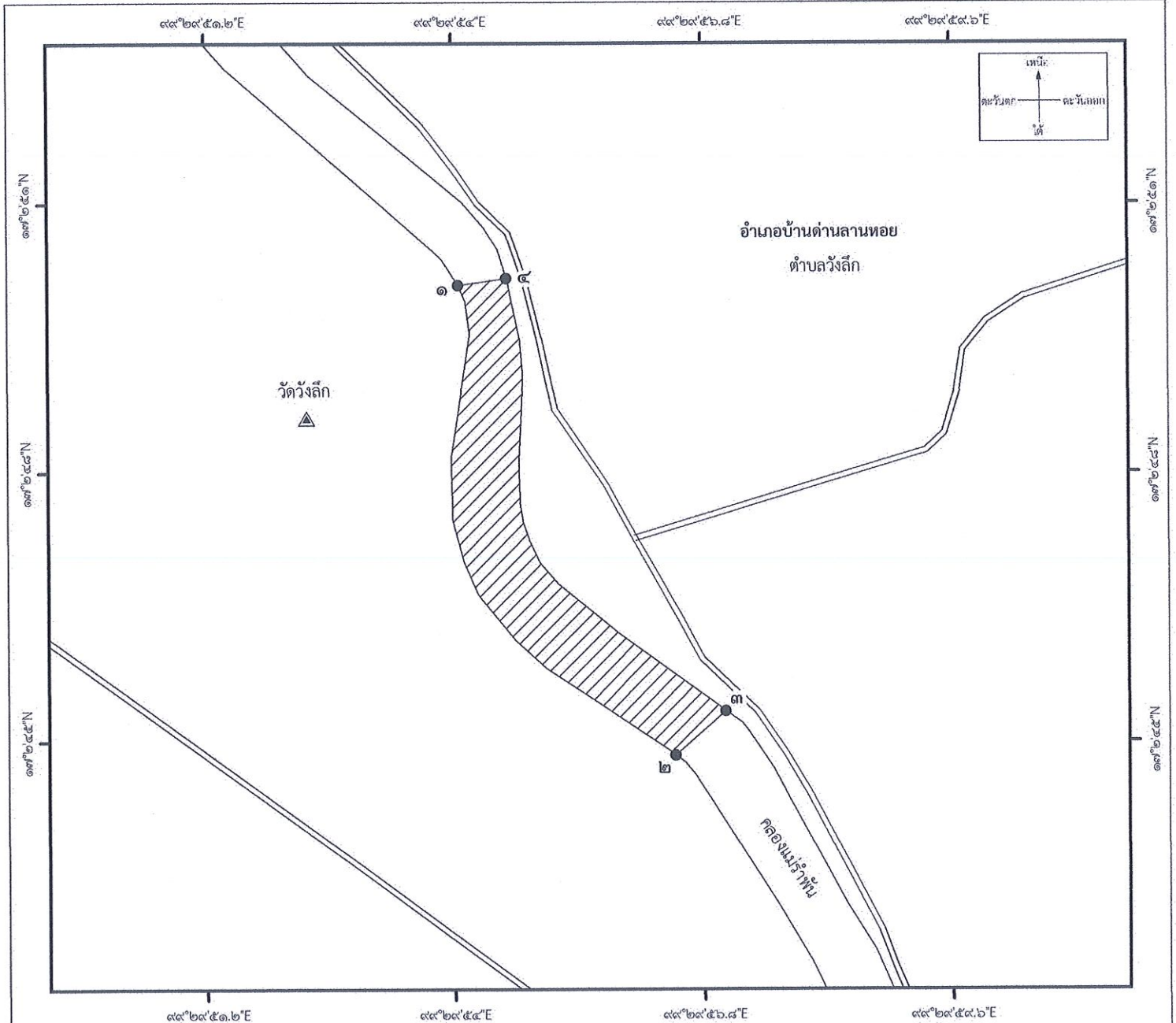
Datum : WGS1984

แผนที่ท้ายประกาศคณะกรรมการประมงประจำจังหวัดสุโขทัย  
เรื่อง กำหนดเขตพื้นที่รักษาพันธุ์สัตว์น้ำ พ.ศ. ๒๕๖๗

มาตราส่วน ๑ : ๒,๐๐๐



แผนที่หมายเลข ๑๘/๕๓



เครื่องหมาย

- จุดที่กำหนด
- ▨ เขตพื้นที่รักษาพันธุ์สัตว์น้ำ
- ▲ วัด
- ~ คลอง
- == ถนน

พิกัดภูมิศาสตร์

| จุดที่ | ละติจูดเหนือ   | ลองจิจูดตะวันออก |
|--------|----------------|------------------|
| ๑      | ๑๗° ๒' ๕๐.๐๙๐" | ๙๙° ๒๙' ๕๔.๐๖๘"  |
| ๒      | ๑๗° ๒' ๔๔.๘๔๘" | ๙๙° ๒๙' ๕๖.๔๘๓"  |
| ๓      | ๑๗° ๒' ๔๕.๓๔๑" | ๙๙° ๒๙' ๕๗.๐๔๕"  |
| ๔      | ๑๗° ๒' ๕๐.๑๖๔" | ๙๙° ๒๙' ๕๔.๖๑๐"  |

(นายสมรรถชัย ทองคำชุม)  
ประมงจังหวัดสุโขทัย

(นายสุชาติ ทีคะสุข)  
ผู้ว่าราชการจังหวัดสุโขทัย


ประธานกรรมการประมงประจำจังหวัดสุโขทัย

Datum : WGS1984

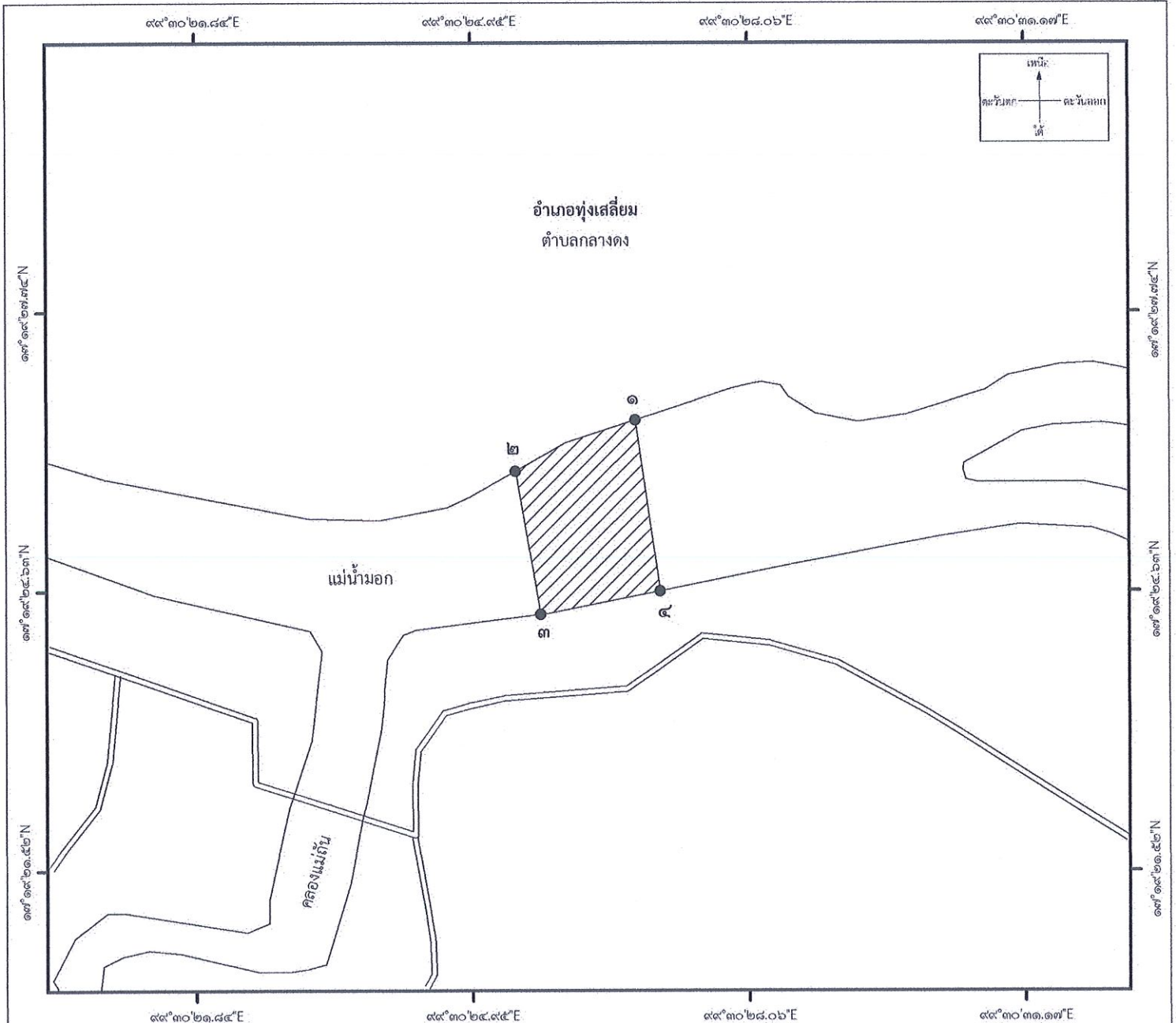


แผนที่ท้ายประกาศคณะกรรมการประมงประจำจังหวัดสุโขทัย  
เรื่อง กำหนดเขตพื้นที่รักษาพันธุ์สัตว์น้ำ พ.ศ. ๒๕๖๗

มาตราส่วน ๑ : ๒,๐๐๐



แผนที่หมายเลข ๑๙/๕๓




เครื่องหมาย

- จุดที่กำหนด
- ▨ เขตพื้นที่รักษาพันธุ์สัตว์น้ำ
- ~ แม่น้ำ, คลอง
- == ถนน

พิกัดภูมิศาสตร์

| จุดที่ | ละติจูดเหนือ    | ลองจิจูดตะวันออก |
|--------|-----------------|------------------|
| ๑      | ๑๗° ๑๙' ๒๖.๕๓๖" | ๙๙° ๓๐' ๒๖.๗๙๑"  |
| ๒      | ๑๗° ๑๙' ๒๕.๙๖๖" | ๙๙° ๓๐' ๒๕.๔๔๗"  |
| ๓      | ๑๗° ๑๙' ๒๔.๓๗๑" | ๙๙° ๓๐' ๒๕.๗๒๔"  |
| ๔      | ๑๗° ๑๙' ๒๔.๖๒๙" | ๙๙° ๓๐' ๒๗.๐๕๘"  |


  
.....  
(นายสมรรถชัย ทองคำชุม)  
ประมงจังหวัดสุโขทัย

  
.....  
(นายสุชาติ ที่คะสุข)  
ผู้ว่าราชการจังหวัดสุโขทัย  
ประธานกรรมการประมงประจำจังหวัดสุโขทัย

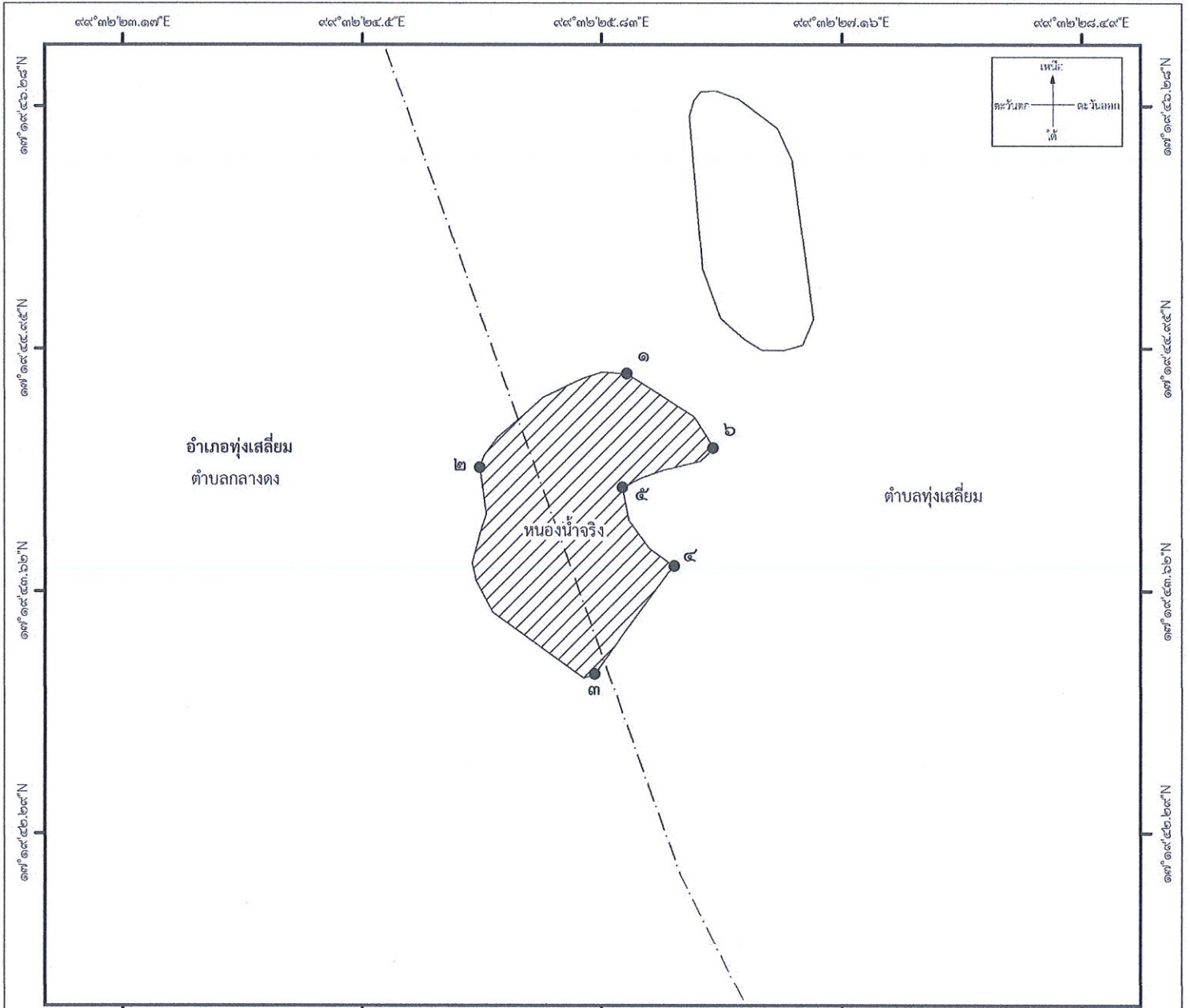
Datum : WGS1984

แผนที่ท้ายประกาศคณะกรรมการประมงประจำจังหวัดสุโขทัย  
เรื่อง กำหนดเขตพื้นที่รักษาพันธุ์สัตว์น้ำ พ.ศ. ๒๕๖๗

มาตราส่วน ๑ : ๑,๐๐๐



แผนที่หมายเลข ๒๐/๕๓



เครื่องหมาย

- จุดที่กำหนด
- เขตพื้นที่รักษาพันธุ์สัตว์น้ำ
- แหล่งน้ำ
- เขตตำบล

พิกัดภูมิศาสตร์

| จุดที่ | ละติจูดเหนือ    | ลองจิจูดตะวันออก |
|--------|-----------------|------------------|
| ๑      | ๑๗° ๑๙' ๔๔.๘๐๘" | ๙๙° ๓๒' ๒๕.๙๗๑"  |
| ๒      | ๑๗° ๑๙' ๔๔.๒๕๒" | ๙๙° ๓๒' ๒๕.๑๕๒"  |
| ๓      | ๑๗° ๑๙' ๔๓.๑๖๐" | ๙๙° ๓๒' ๒๕.๗๙๑"  |
| ๔      | ๑๗° ๑๙' ๔๓.๗๕๒" | ๙๙° ๓๒' ๒๖.๒๓๒"  |
| ๕      | ๑๗° ๑๙' ๔๔.๑๘๔" | ๙๙° ๓๒' ๒๕.๙๔๔"  |
| ๖      | ๑๗° ๑๙' ๔๔.๔๐๐" | ๙๙° ๓๒' ๒๖.๔๔๘"  |

(นายสมรรถชัย ทองคำชุม)  
ประมงจังหวัดสุโขทัย

(นายสุชาติ ทีคะสุข)  
ผู้ว่าราชการจังหวัดสุโขทัย

ประธานกรรมการประมงประจำจังหวัดสุโขทัย

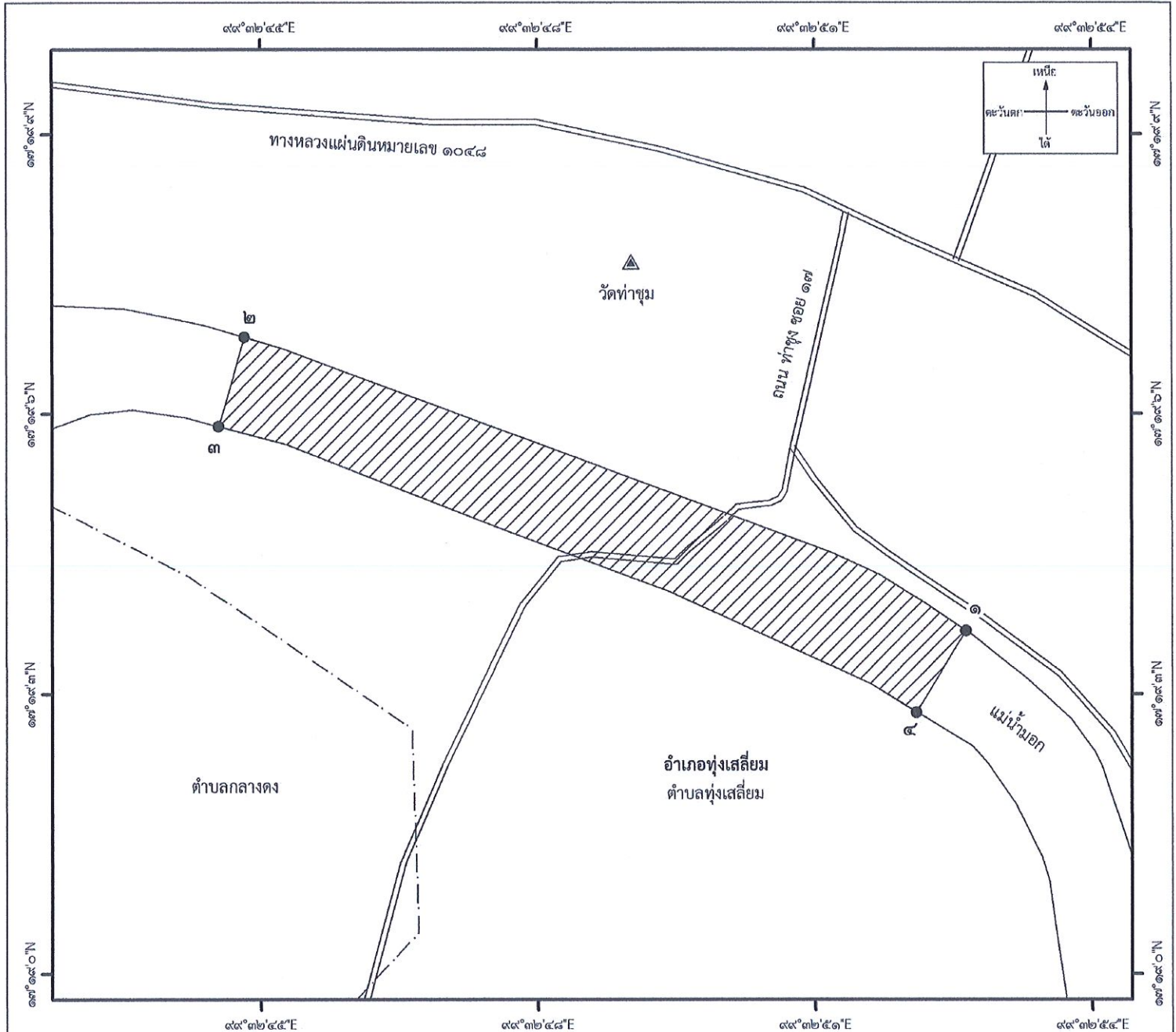
Datum : WGS1984

แผนที่ท้ายประกาศคณะกรรมการประมงประจำจังหวัดสุโขทัย  
เรื่อง กำหนดเขตพื้นที่รักษาพันธุ์สัตว์น้ำ พ.ศ. ๒๕๖๗

มาตราส่วน ๑ : ๒,๐๐๐



แผนที่หมายเลข ๒๑/๔๓



เครื่องหมาย

- จุดที่กำหนด
- ▨ เขตพื้นที่รักษาพันธุ์สัตว์น้ำ
- ▲ วัด
- ~ แม่น้ำ
- == ถนน
- - - เขตตำบล

พิกัดภูมิศาสตร์

| จุดที่ | ละติจูดเหนือ   | ลองจิจูดตะวันออก |
|--------|----------------|------------------|
| ๑      | ๑๗° ๑๙' ๓.๕๕๕" | ๙๙° ๓๒' ๕๒.๘๒๐"  |
| ๒      | ๑๗° ๑๙' ๖.๘๒๒" | ๙๙° ๓๒' ๔๔.๗๑๘"  |
| ๓      | ๑๗° ๑๙' ๕.๘๓๐" | ๙๙° ๓๒' ๔๔.๔๒๔"  |
| ๔      | ๑๗° ๑๙' ๒.๖๕๘" | ๙๙° ๓๒' ๕๒.๒๖๔"  |

(นายสมรรถชัย ทองคำชุม)  
ประมงจังหวัดสุโขทัย

(นายสุชาติ ทีคะสุข)  
ผู้ว่าราชการจังหวัดสุโขทัย  
ประธานกรรมการประมงประจำจังหวัดสุโขทัย

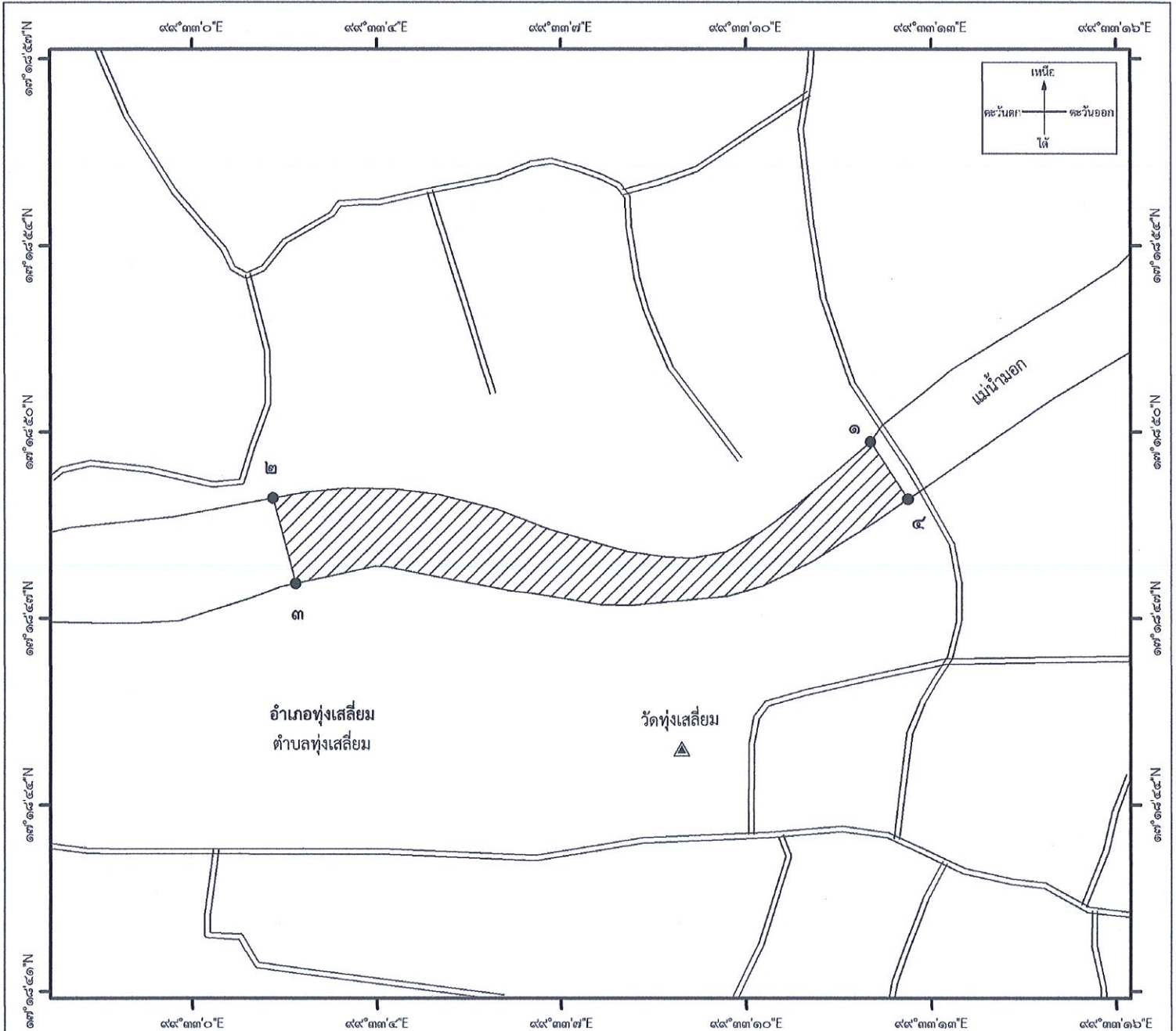
Datum : WGS1984

แผนที่ท้ายประกาศคณะกรรมการประมงประจำจังหวัดสุโขทัย  
เรื่อง กำหนดเขตพื้นที่รักษาพันธุ์สัตว์น้ำ พ.ศ. ๒๕๖๗

มาตราส่วน ๑ : ๓,๐๐๐



แผนที่หมายเลข ๒๒/๔๓



**เครื่องหมาย**

- จุดที่กำหนด
- ▨ เขตพื้นที่รักษาพันธุ์สัตว์น้ำ
- ▲ วัด
- ~ แม่น้ำ
- == ถนน

**พิกัดภูมิศาสตร์**

| จุดที่ | ละติจูดเหนือ    | ลองจิจูดตะวันออก |
|--------|-----------------|------------------|
| ๑      | ๑๗° ๑๘' ๕๐.๒๕๖" | ๙๙° ๓๓' ๑๑.๘๘๐"  |
| ๒      | ๑๗° ๑๘' ๔๙.๓๑๒" | ๙๙° ๓๓' ๑.๘๑๐"   |
| ๓      | ๑๗° ๑๘' ๔๗.๘๔๕" | ๙๙° ๓๓' ๒.๑๕๒"   |
| ๔      | ๑๗° ๑๘' ๔๙.๒๕๖" | ๙๙° ๓๓' ๑๒.๕๑๑"  |

ตำบลกลางดง

(นายสมรรถชัย ทองคำชุม)  
ประมงจังหวัดสุโขทัย


(นายสุชาติ ทีคะสุข)  
ผู้ว่าราชการจังหวัดสุโขทัย

ประธานกรรมการประมงประจำจังหวัดสุโขทัย

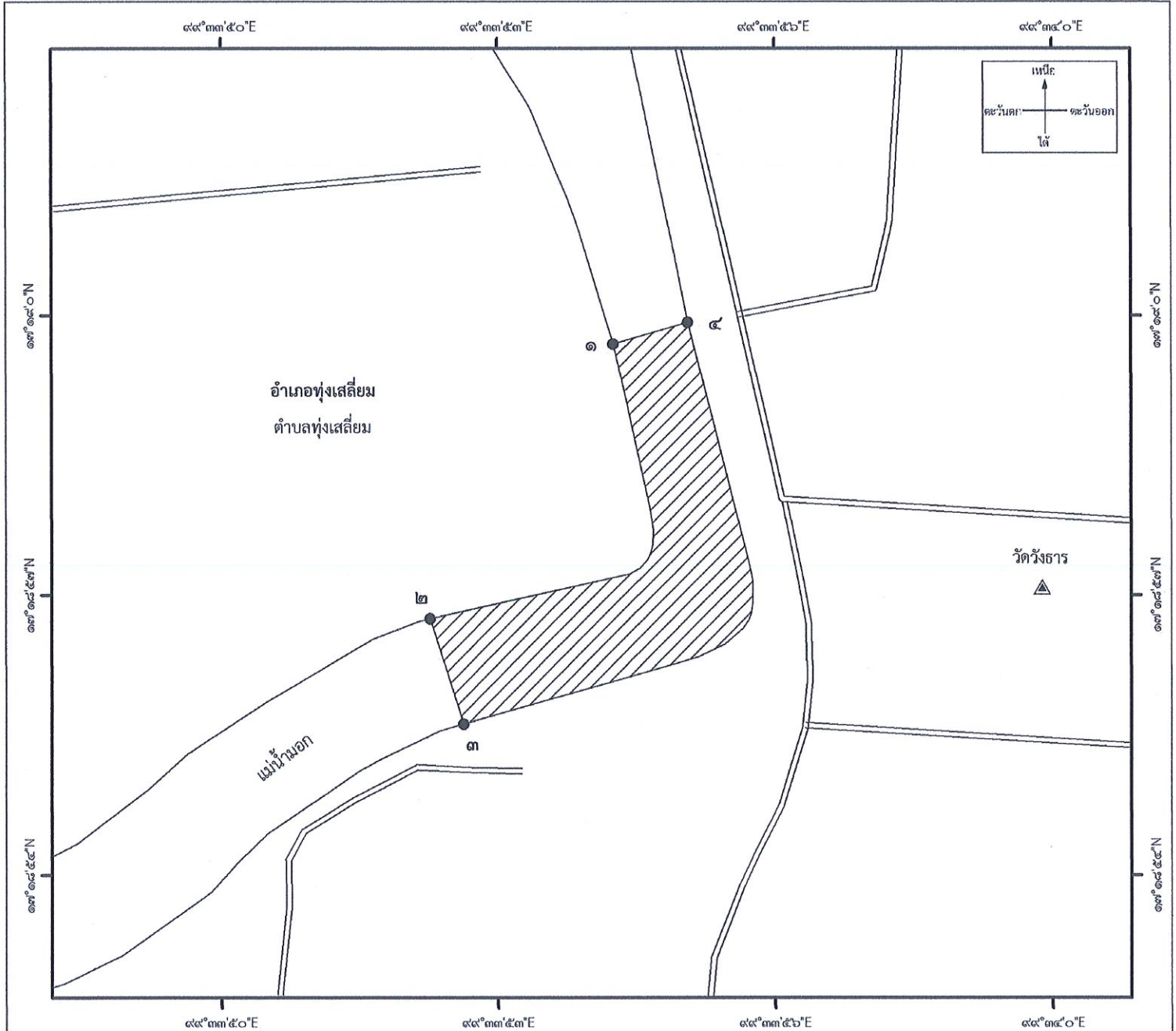
Datum : WGS1984

แผนที่ท้ายประกาศคณะกรรมการประมงประจำจังหวัดสุโขทัย  
เรื่อง กำหนดเขตพื้นที่รักษาพันธุ์สัตว์น้ำ พ.ศ. ๒๕๖๗

มาตราส่วน ๑ : ๒,๐๐๐



แผนที่หมายเลข ๒๓/๔๓



เครื่องหมาย

- จุดที่กำหนด
- ▨ เขตพื้นที่รักษาพันธุ์สัตว์น้ำ
- ▲ วัด
- ~ แม่น้ำ
- == ถนน

พิกัดภูมิศาสตร์

| จุดที่ | ละติจูดเหนือ    | ลองจิจูดตะวันออก |
|--------|-----------------|------------------|
| ๑      | ๑๗° ๑๘' ๕๙.๔๓๖" | ๙๙° ๓๓' ๕๔.๖๑๒"  |
| ๒      | ๑๗° ๑๘' ๕๖.๓๗๘" | ๙๙° ๓๓' ๕๒.๕๕๓"  |
| ๓      | ๑๗° ๑๘' ๕๕.๒๑๑" | ๙๙° ๓๓' ๕๒.๙๓๒"  |
| ๔      | ๑๗° ๑๘' ๕๙.๖๗๕" | ๙๙° ๓๓' ๕๕.๔๕๓"  |

(นายสมรรถชัย ทองคำชุม)  
ประมงจังหวัดสุโขทัย

(นายสุชาติ ทีคะสุข)  
ผู้ว่าราชการจังหวัดสุโขทัย

ประธานกรรมการประมงประจำจังหวัดสุโขทัย

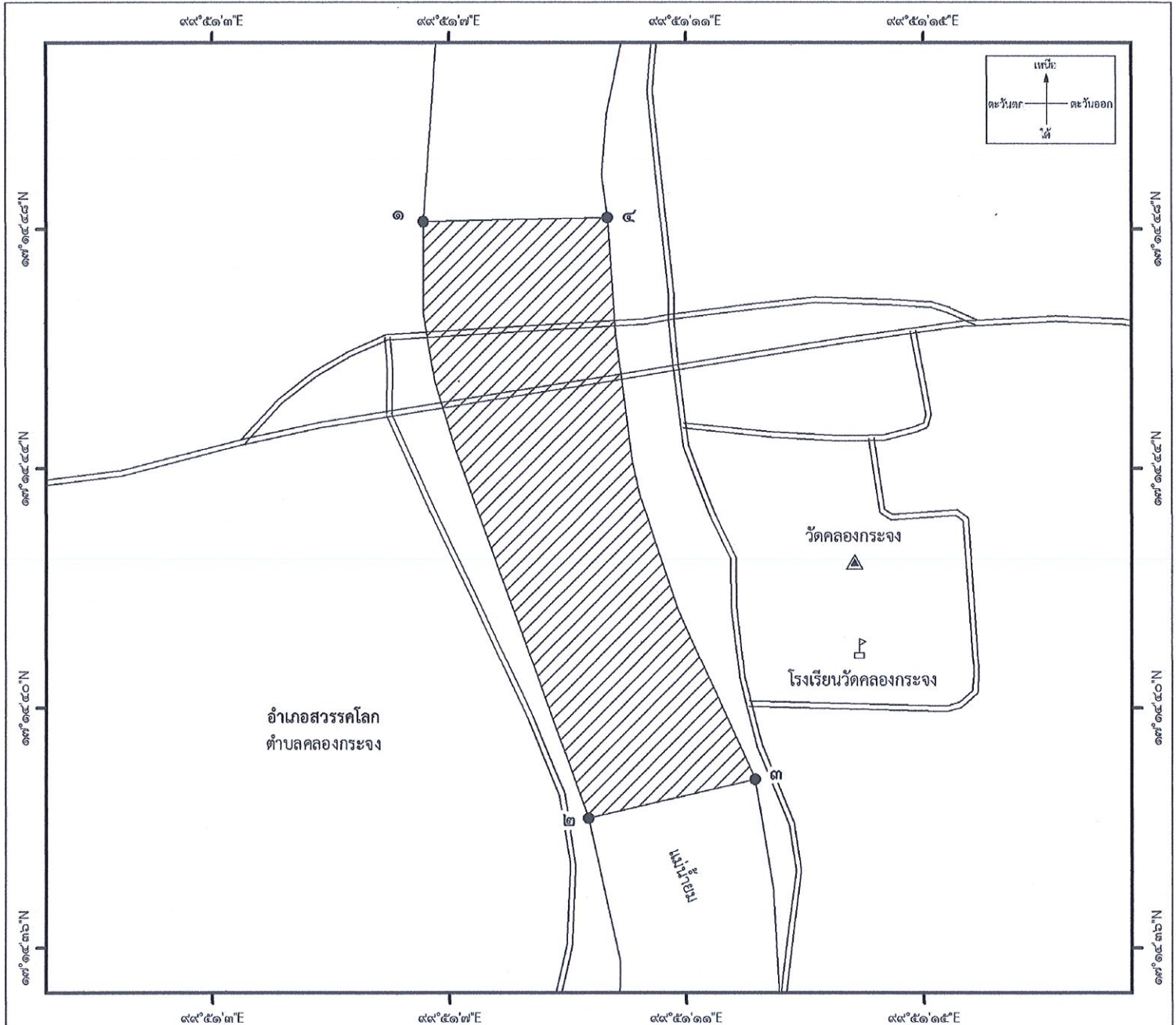
Datum : WGS1984

แผนที่ท้ายประกาศคณะกรรมการประมงประจำจังหวัดสุโขทัย  
เรื่อง กำหนดเขตพื้นที่รักษาพันธุ์สัตว์น้ำ พ.ศ. ๒๕๖๗

มาตราส่วน ๑ : ๓,๐๐๐



แผนที่หมายเลข ๒๔/๕๓



**เครื่องหมาย**

- จุดที่กำหนด
- เขตพื้นที่รักษาพันธุ์สัตว์น้ำ
- โรงเรียน
- วัด
- แม่น้ำ
- ถนน

**พิกัดภูมิศาสตร์**

| จุดที่ | ละติจูดเหนือ    | ลองจิจูดตะวันออก |
|--------|-----------------|------------------|
| ๑      | ๑๗° ๑๔' ๔๘.๔๘๐" | ๙๙° ๕๑' ๖.๕๘๘"   |
| ๒      | ๑๗° ๑๔' ๓๘.๕๕๔" | ๙๙° ๕๑' ๙.๓๖๐"   |
| ๓      | ๑๗° ๑๔' ๓๙.๑๙๒" | ๙๙° ๕๑' ๑๒.๑๖๘"  |
| ๔      | ๑๗° ๑๔' ๔๘.๕๕๒" | ๙๙° ๕๑' ๙.๖๘๔"   |

.....  
(นายสมรรัชย์ ทองคำชุม)  
ประมงจังหวัดสุโขทัย

.....  
(นายสุชาติ ทิศะสุข)  
ผู้ว่าราชการจังหวัดสุโขทัย  
ประธานกรรมการประมงประจำจังหวัดสุโขทัย

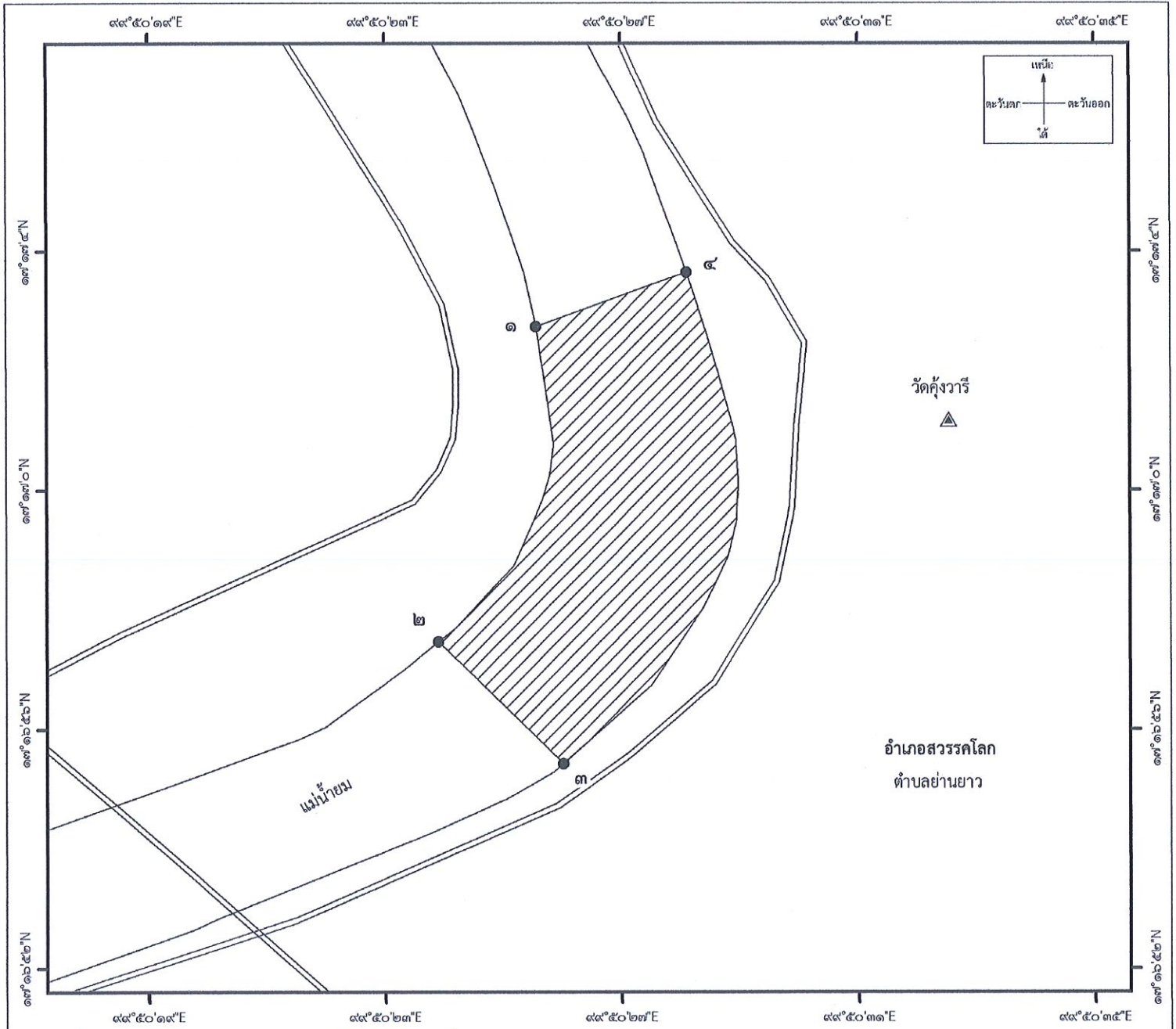
Datum : WGS1984

แผนที่ท้ายประกาศคณะกรรมการประมงประจำจังหวัดสุโขทัย  
เรื่อง กำหนดเขตพื้นที่รักษาพันธุ์สัตว์น้ำ พ.ศ. ๒๕๖๗

มาตราส่วน ๑ : ๓,๐๐๐



แผนที่หมายเลข ๒๕/๔๓



เครื่องหมาย

- จุดที่กำหนดเขตพื้นที่รักษาพันธุ์สัตว์น้ำ
- วัด
- แม่น้ำ
- ถนน

พิกัดภูมิศาสตร์

| จุดที่ | ละติจูดเหนือ    | ลองจิจูดตะวันออก |
|--------|-----------------|------------------|
| ๑      | ๑๗° ๑๗' ๒.๗๖๐"  | ๙๙° ๕๐' ๒๕.๖๙๒"  |
| ๒      | ๑๗° ๑๖' ๕๗.๕๐๔" | ๙๙° ๕๐' ๒๔.๐๓๖"  |
| ๓      | ๑๗° ๑๖' ๕๕.๔๗๐" | ๙๙° ๕๐' ๒๖.๑๔๒"  |
| ๔      | ๑๗° ๑๗' ๓.๖๖๐"  | ๙๙° ๕๐' ๒๘.๒๓๑"  |

(นายสมรรถชัย ทองคำชุม)  
ประมงจังหวัดสุโขทัย

(นายสุชาติ ทีคะสุข)  
ผู้ว่าราชการจังหวัดสุโขทัย

ประธานกรรมการประมงประจำจังหวัดสุโขทัย

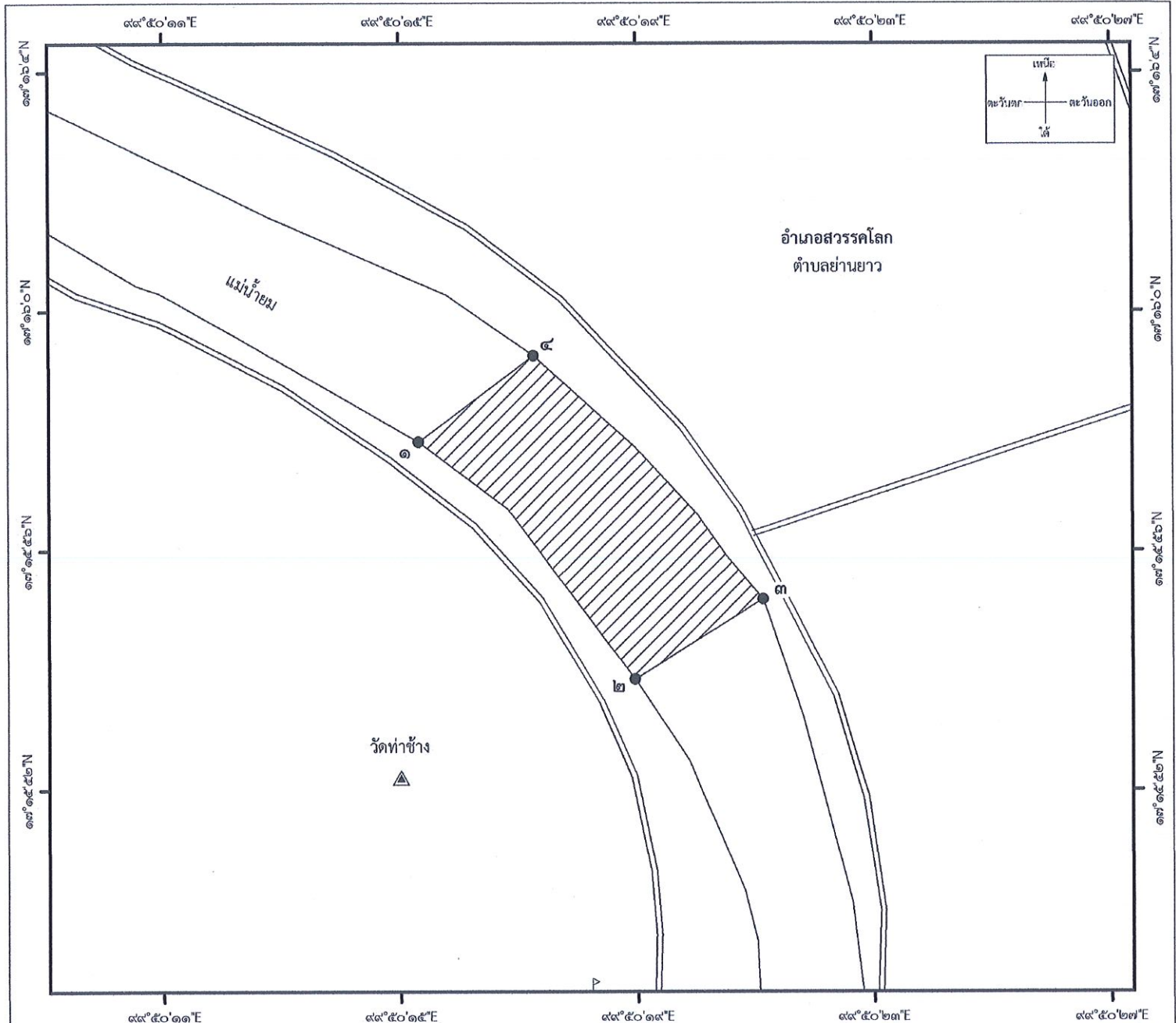
Datum : WGS1984

แผนที่ท้ายประกาศคณะกรรมการประมงประจำจังหวัดสุโขทัย  
เรื่อง กำหนดเขตพื้นที่รักษาพันธุ์สัตว์น้ำ พ.ศ. ๒๕๖๗

มาตราส่วน ๑ : ๓,๐๐๐



แผนที่หมายเลข ๒๖/๔๓



เครื่องหมาย

- จุดที่กำหนดเขตพื้นที่รักษาพันธุ์สัตว์น้ำ
- วัด
- แม่น้ำ
- ถนน

พิกัดภูมิศาสตร์

| จุดที่ | ละติจูดเหนือ    | ลองจิจูดตะวันออก |
|--------|-----------------|------------------|
| ๑      | ๑๗° ๑๕' ๕๗.๙๙๖" | ๙๙° ๕๐' ๑๕.๔๖๘"  |
| ๒      | ๑๗° ๑๕' ๕๔.๐๓๖" | ๙๙° ๕๐' ๑๙.๑๐๔"  |
| ๓      | ๑๗° ๑๕' ๕๕.๓๖๘" | ๙๙° ๕๐' ๒๑.๒๖๔"  |
| ๔      | ๑๗° ๑๕' ๕๙.๔๓๖" | ๙๙° ๕๐' ๑๗.๔๑๒"  |

(นายสมรรถชัย ทองคำชุม)  
ประมงจังหวัดสุโขทัย

(นายสุชาติ ทีคะสุข)  
ผู้ว่าราชการจังหวัดสุโขทัย

ประธานกรรมการประมงประจำจังหวัดสุโขทัย

Datum : WGS1984

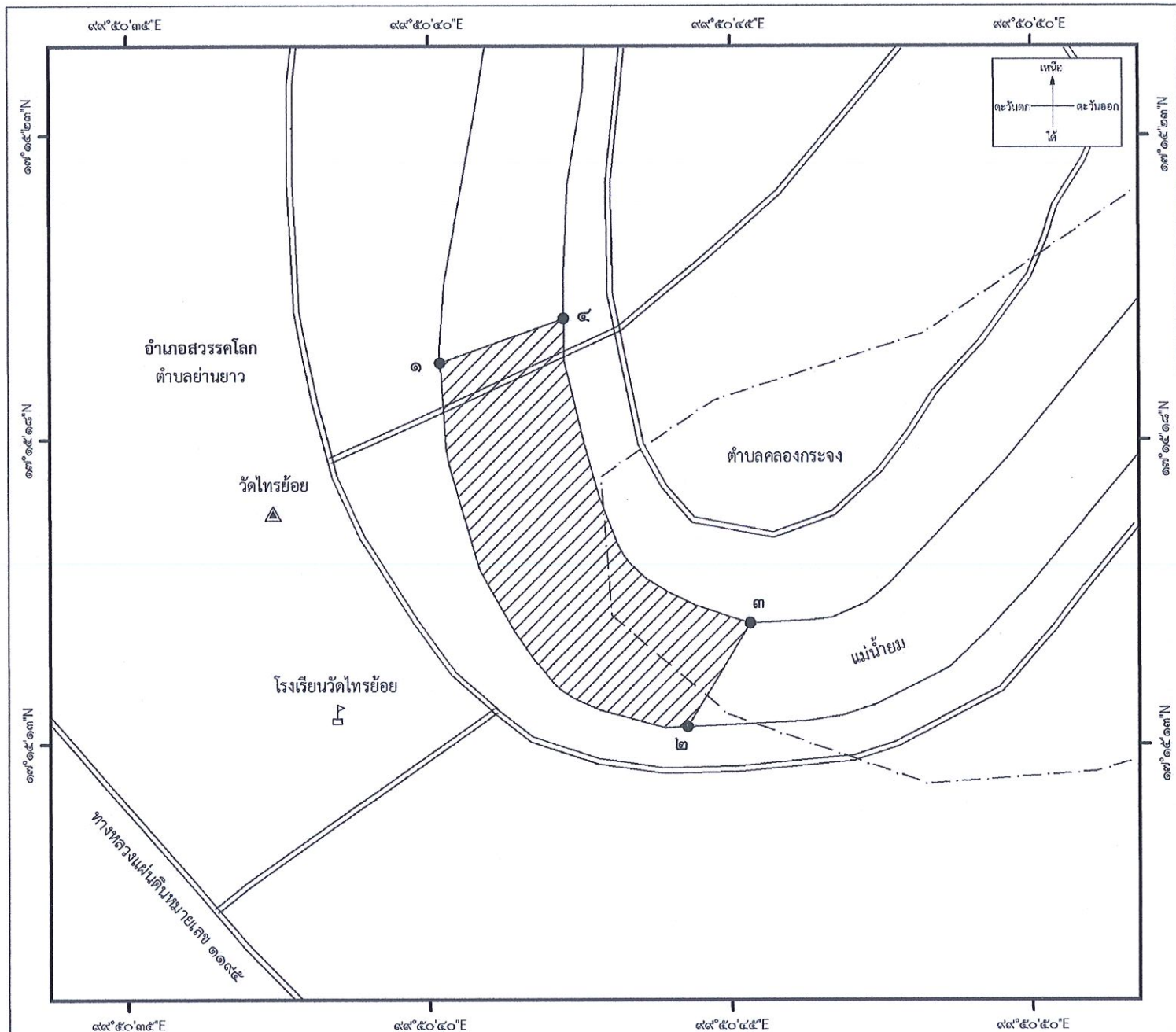


แผนที่ท้ายประกาศคณะกรรมการประมงประจำจังหวัดสุโขทัย  
เรื่อง กำหนดเขตพื้นที่รักษาพันธุ์สัตว์น้ำ พ.ศ. ๒๕๖๗

มาตราส่วน ๑ : ๓,๐๐๐



แผนที่หมายเลข ๒๗/๔๓



เครื่องหมาย

- จุดที่กำหนด
- เขตพื้นที่รักษาพันธุ์สัตว์น้ำ
- โรงเรียน
- วัด
- แม่น้ำ
- ถนน
- เขตตำบล

พิกัดภูมิศาสตร์

| จุดที่ | ละติจูดเหนือ    | ลองจิจูดตะวันออก |
|--------|-----------------|------------------|
| ๑      | ๑๗° ๑๕' ๑๙.๒๒๒" | ๙๙° ๕๐' ๓๙.๘๓๙"  |
| ๒      | ๑๗° ๑๕' ๑๓.๑๘๘" | ๙๙° ๕๐' ๔๓.๙๗๙"  |
| ๓      | ๑๗° ๑๕' ๑๔.๙๐๔" | ๙๙° ๕๐' ๔๕.๐๒๔"  |
| ๔      | ๑๗° ๑๕' ๑๙.๙๖๐" | ๙๙° ๕๐' ๔๑.๙๑๙"  |

(นายสมรรถชัย ทองคำชุม)  
ประมงจังหวัดสุโขทัย

(นายสุชาติ ทีคะสุข)  
ผู้ว่าราชการจังหวัดสุโขทัย

ประธานกรรมการประมงประจำจังหวัดสุโขทัย

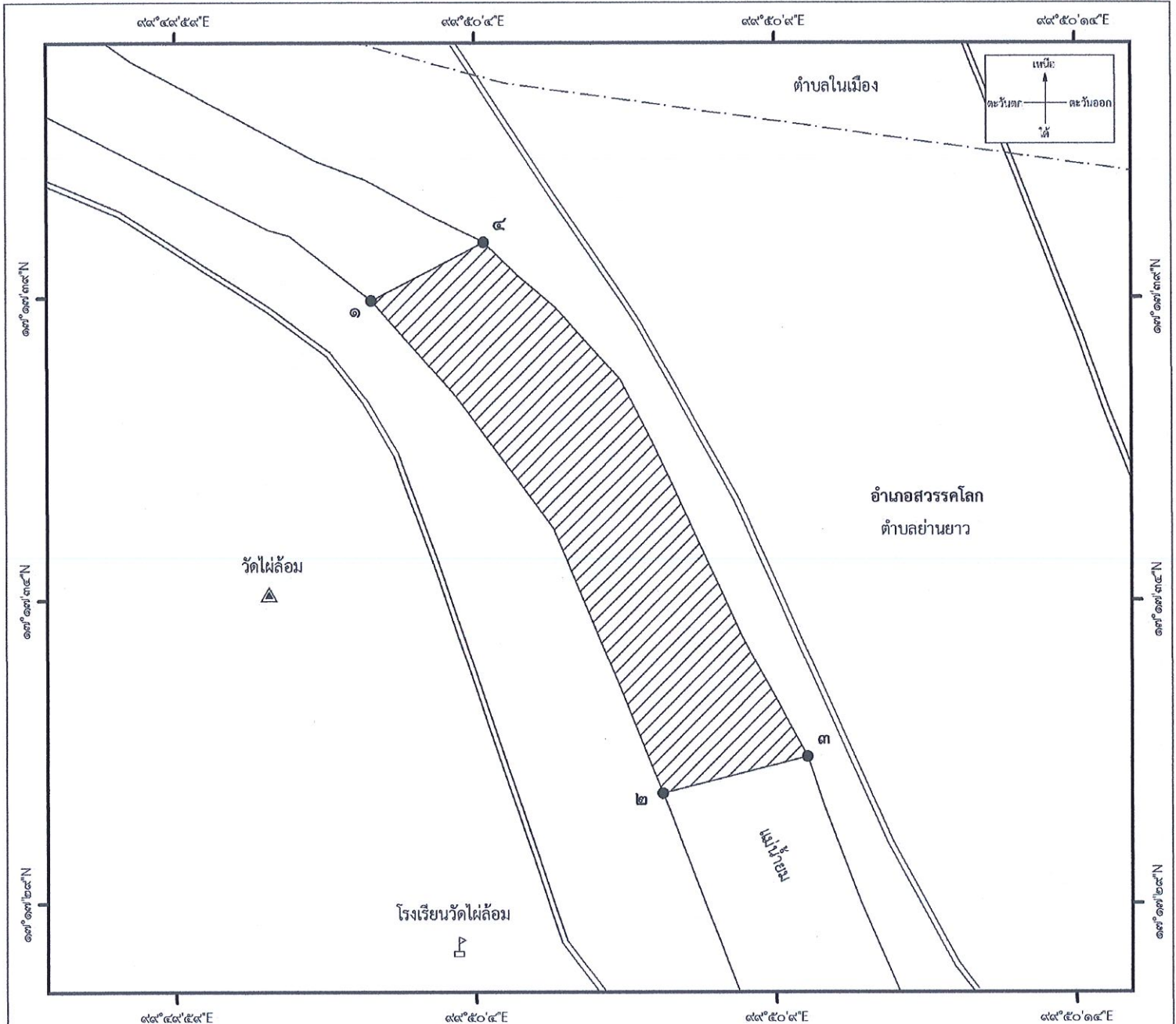
Datum : WGS1984

แผนที่ท้ายประกาศคณะกรรมการประมงประจำจังหวัดสุโขทัย  
เรื่อง กำหนดเขตพื้นที่รักษาพันธุ์สัตว์น้ำ พ.ศ. ๒๕๖๗

มาตราส่วน ๑ : ๓,๐๐๐



แผนที่หมายเลข ๒๘/๕๓



เครื่องหมาย

- จุดที่กำหนด
- เขตพื้นที่รักษาพันธุ์สัตว์น้ำ
- โรงเรียน
- วัด
- แม่น้ำ
- ถนน
- เขตตำบล

พิกัดภูมิศาสตร์

| จุดที่ | ละติจูดเหนือ    | ลองจิจูดตะวันออก |
|--------|-----------------|------------------|
| ๑      | ๑๗° ๑๗' ๓๙.๓๐๐" | ๙๙° ๕๐' ๒.๕๕๔"   |
| ๒      | ๑๗° ๑๗' ๓๑.๐๙๒" | ๙๙° ๕๐' ๗.๔๔๐"   |
| ๓      | ๑๗° ๑๗' ๓๑.๗๐๔" | ๙๙° ๕๐' ๙.๘๘๘"   |
| ๔      | ๑๗° ๑๗' ๔๐.๒๗๒" | ๙๙° ๕๐' ๙.๔๕๒"   |

(นายสมรรถชัย ทองคำชุม)  
ประมงจังหวัดสุโขทัย

(นายสุชาติ ทีคะสุข)

ผู้ว่าราชการจังหวัดสุโขทัย  
ประธานกรรมการประมงประจำจังหวัดสุโขทัย

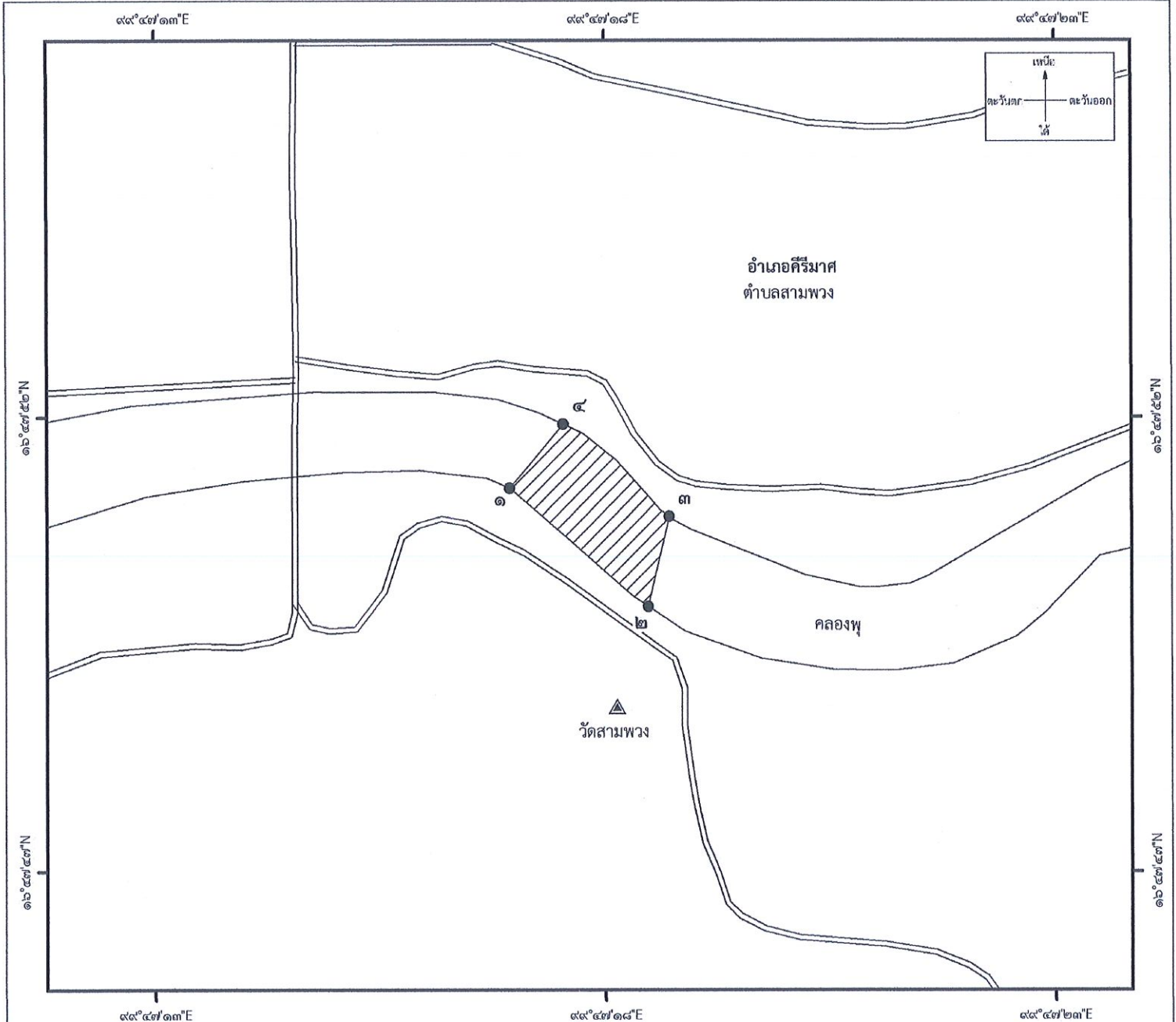
Datum : WGS1984

แผนที่ท้ายประกาศคณะกรรมการประมงประจำจังหวัดสุโขทัย  
เรื่อง กำหนดเขตพื้นที่รักษาพันธุ์สัตว์น้ำ พ.ศ. ๒๕๖๗

มาตราส่วน ๑ : ๒,๐๐๐



แผนที่หมายเลข ๒๙/๔๓



**เครื่องหมาย**

- จุดที่กำหนด
- เขตพื้นที่รักษาพันธุ์สัตว์น้ำ
- วัด
- คลอง
- ถนน

**พิกัดภูมิศาสตร์**

| จุดที่ | ละติจูดเหนือ    | ลองจิจูดตะวันออก |
|--------|-----------------|------------------|
| ๑      | ๑๖° ๔๗' ๕๐.๘๕๖" | ๙๙° ๔๗' ๑๖.๕๘๔"  |
| ๒      | ๑๖° ๔๗' ๔๙.๕๔๓" | ๙๙° ๔๗' ๑๘.๑๓๓"  |
| ๓      | ๑๖° ๔๗' ๕๐.๕๔๔" | ๙๙° ๔๗' ๑๘.๓๗๐"  |
| ๔      | ๑๖° ๔๗' ๕๑.๕๗๑" | ๙๙° ๔๗' ๑๗.๑๘๓"  |

(นายสมรรถชัย ทองคำชุม)  
ประมงจังหวัดสุโขทัย

(นายสุชาติ ทีคะสุข)  
ผู้ว่าราชการจังหวัดสุโขทัย

ประธานกรรมการประมงประจำจังหวัดสุโขทัย

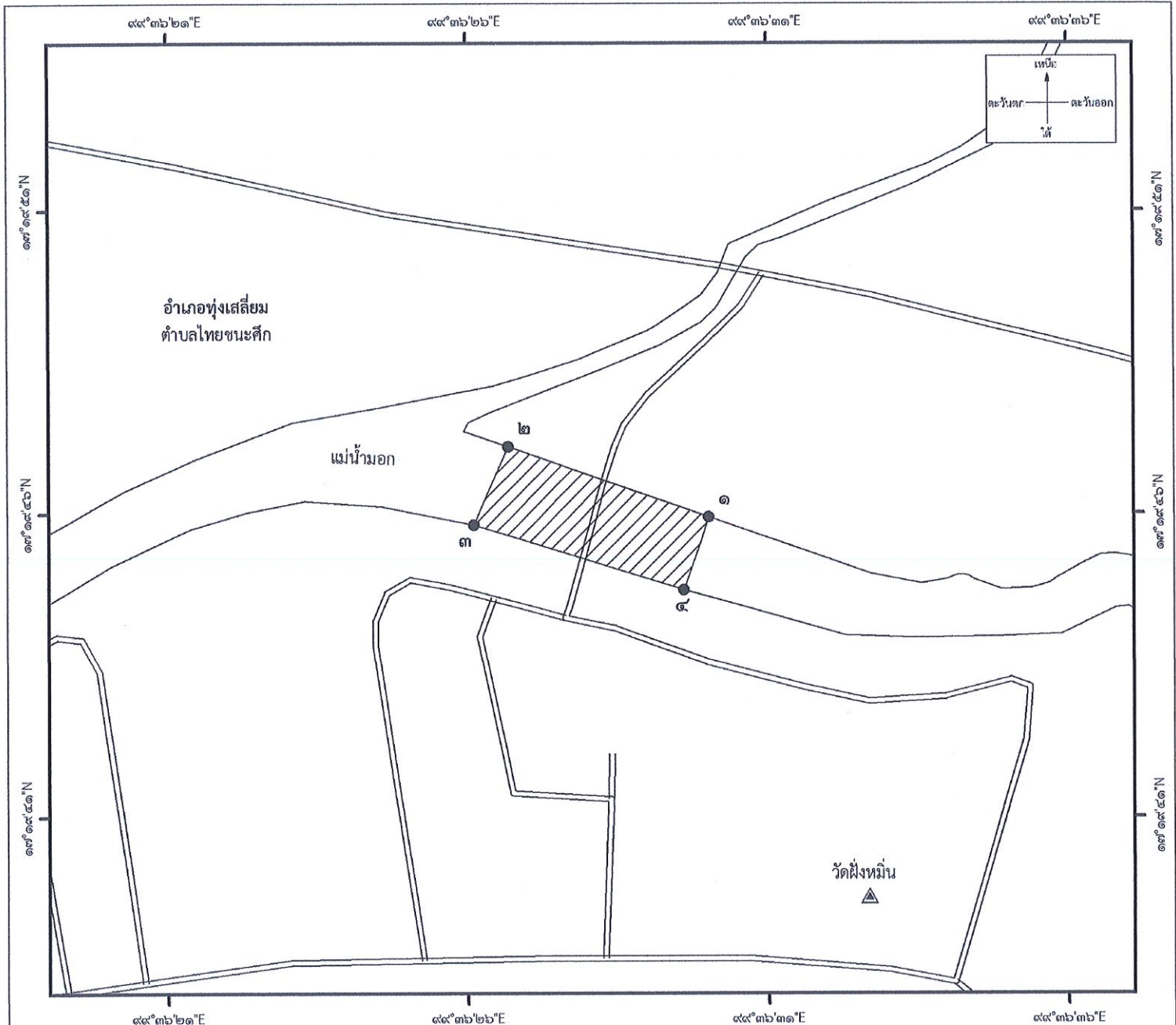
Datum : WGS1984

แผนที่ท้ายประกาศคณะกรรมการประมงประจำจังหวัดสุโขทัย  
เรื่อง กำหนดเขตพื้นที่รักษาพันธุ์สัตว์น้ำ พ.ศ. ๒๕๖๗

มาตราส่วน ๑ : ๓,๐๐๐



แผนที่หมายเลข ๓๐/๔๓



เครื่องหมาย

- จุดที่กำหนด
- เขตพื้นที่รักษาพันธุ์สัตว์น้ำ
- วัด
- แม่น้ำ
- ถนน

พิกัดภูมิศาสตร์

| จุดที่ | ละติจูดเหนือ    | ลองจิจูดตะวันออก |
|--------|-----------------|------------------|
| ๑      | ๑๗° ๑๙' ๔๕.๕๔๐" | ๙๙° ๓๖' ๓๐.๒๕๘"  |
| ๒      | ๑๗° ๑๙' ๔๖.๗๐๙" | ๙๙° ๓๖' ๒๖.๘๘๕"  |
| ๓      | ๑๗° ๑๙' ๔๕.๔๐๘" | ๙๙° ๓๖' ๒๖.๓๑๖"  |
| ๔      | ๑๗° ๑๙' ๔๔.๓๒๘" | ๙๙° ๓๖' ๒๙.๘๔๔"  |

(นายสมรรถชัย ทองคำชุม)  
ประมงจังหวัดสุโขทัย

(นายสุชาติ ทีคะสุข)  
ผู้ว่าราชการจังหวัดสุโขทัย  
ประธานกรรมการประมงประจำจังหวัดสุโขทัย

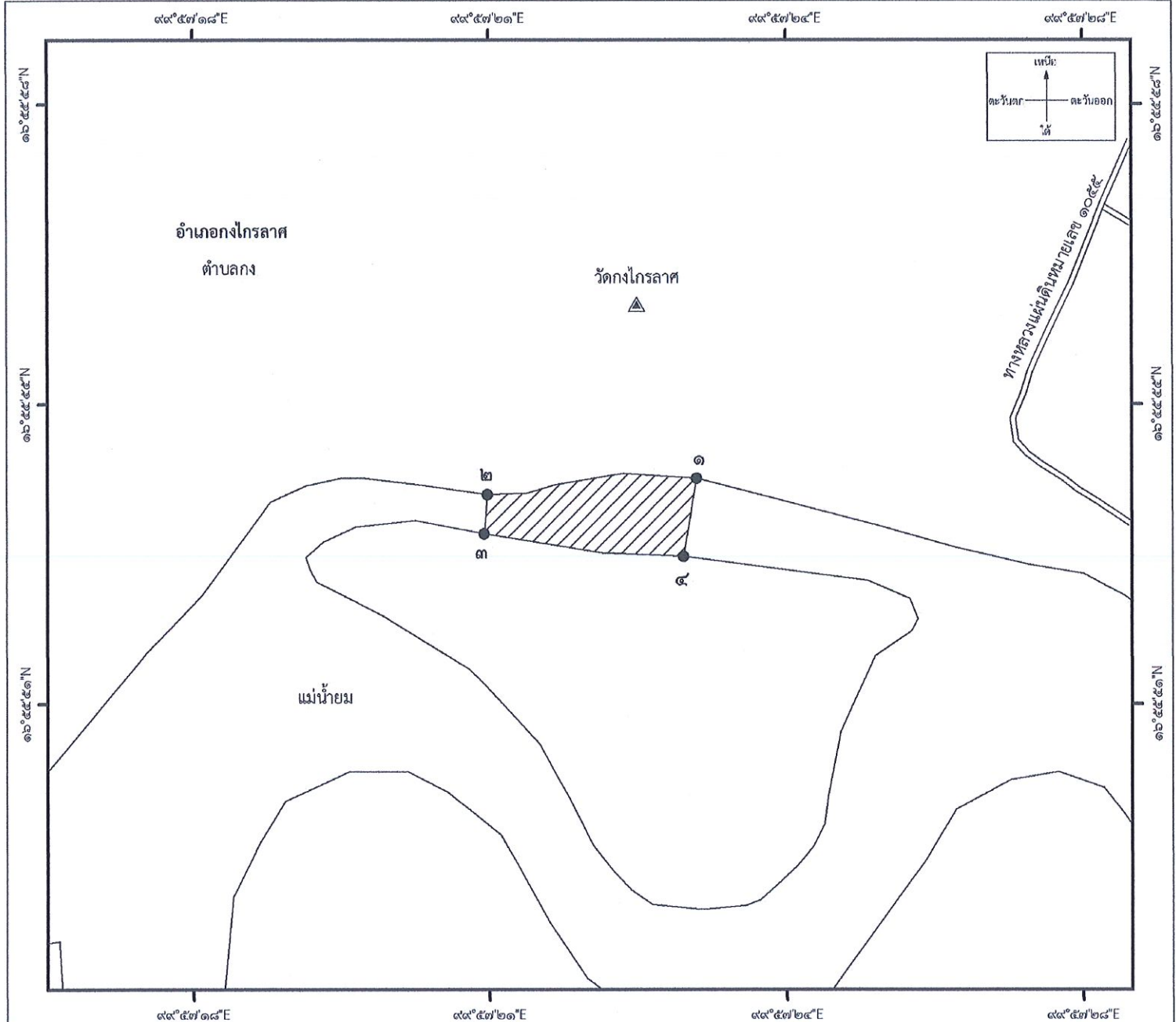
Datum : WGS1984

แผนที่ท้ายประกาศคณะกรรมการประมงประจำจังหวัดสุโขทัย  
เรื่อง กำหนดเขตพื้นที่รักษาพันธุ์สัตว์น้ำ พ.ศ. ๒๕๖๗

มาตราส่วน ๑ : ๒,๐๐๐



แผนที่หมายเลข ๓๑/๕๓



**เครื่องหมาย**

- จุดที่กำหนด
- เขตพื้นที่รักษาพันธุ์สัตว์น้ำ
- วัด
- แม่น้ำ
- ถนน

**พิกัดภูมิศาสตร์**

| จุดที่ | ละติจูดเหนือ    | ลองจิจูดตะวันออก |
|--------|-----------------|------------------|
| ๑      | ๑๖° ๕๕' ๕๓.๘๓๒" | ๙๙° ๕๗' ๒๓.๔๗๒"  |
| ๒      | ๑๖° ๕๕' ๕๓.๖๕๒" | ๙๙° ๕๗' ๒๑.๑๓๒"  |
| ๓      | ๑๖° ๕๕' ๕๓.๒๒๐" | ๙๙° ๕๗' ๒๑.๐๙๖"  |
| ๔      | ๑๖° ๕๕' ๕๒.๙๖๘" | ๙๙° ๕๗' ๒๓.๓๒๘"  |

(นายสมรรลชัย ทองคำชุม)  
ประมงจังหวัดสุโขทัย

(นายสุชาติ ทิคะสุข)  
ผู้ว่าราชการจังหวัดสุโขทัย

Datum : WGS1984

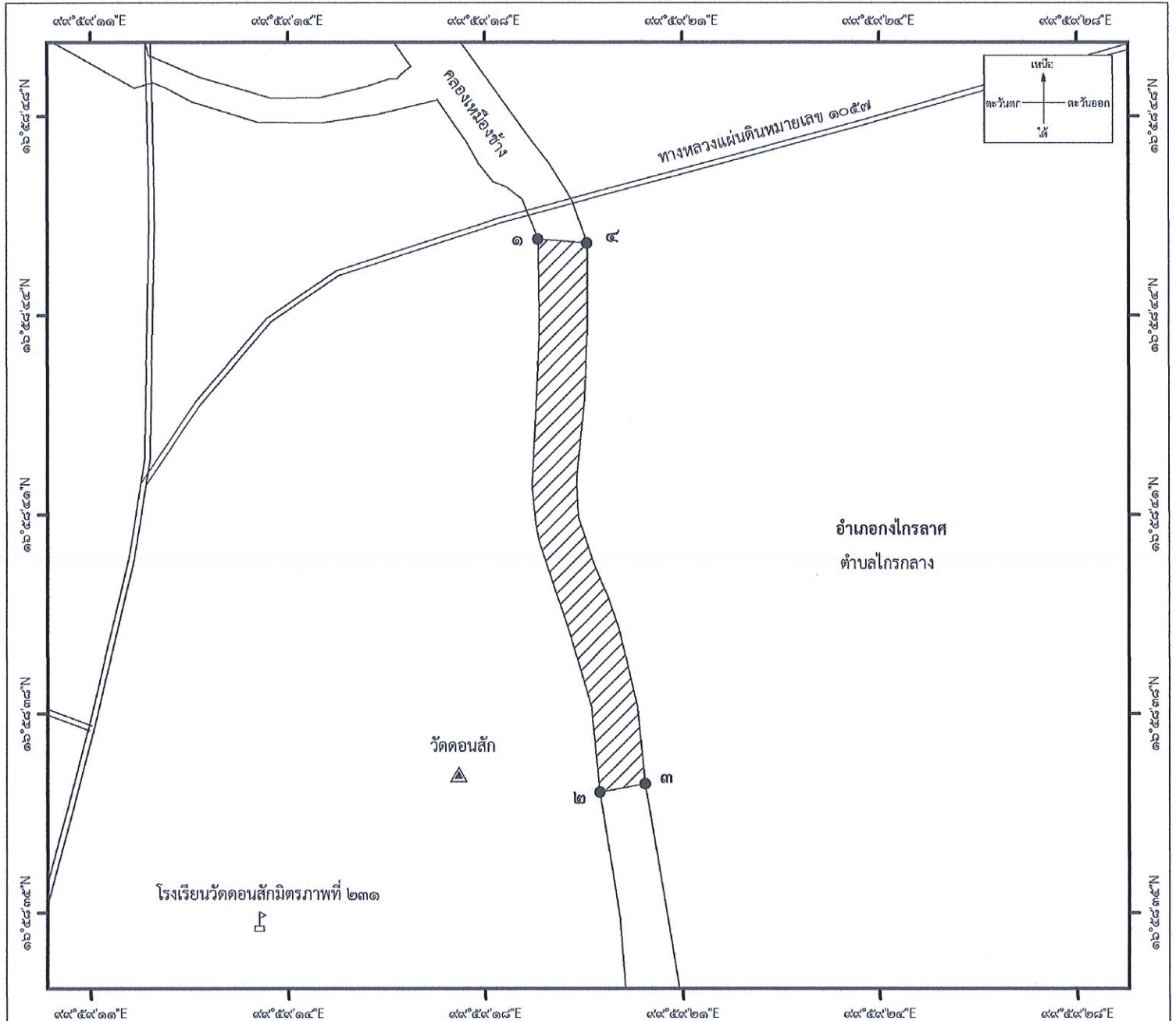
ประธานกรรมการประมงประจำจังหวัดสุโขทัย

แผนที่ท้ายประกาศคณะกรรมการประมงประจำจังหวัดสุโขทัย  
เรื่อง กำหนดเขตพื้นที่รักษาพันธุ์สัตว์น้ำ พ.ศ. ๒๕๖๗

มาตราส่วน ๑ : ๓,๐๐๐



แผนที่หมายเลข ๓๒/๔๓



อำเภอกรรลาต  
ตำบลกรกลาง

**เครื่องหมาย**

- จุดที่กำหนดเขตพื้นที่รักษาพันธุ์สัตว์น้ำ
- โรงเรียน
- วัด
- คลอง
- ถนน

**พิกัดภูมิศาสตร์**

| จุดที่ | ละติจูดเหนือ    | ลองจิจูดตะวันออก |
|--------|-----------------|------------------|
| ๑      | ๑๖° ๕๘' ๔๕.๗๖๘" | ๙๙° ๕๙' ๑๘.๖๐๐"  |
| ๒      | ๑๖° ๕๘' ๓๖.๕๑๖" | ๙๙° ๕๙' ๑๙.๖๔๔"  |
| ๓      | ๑๖° ๕๘' ๓๖.๖๖๐" | ๙๙° ๕๙' ๒๐.๔๐๐"  |
| ๔      | ๑๖° ๕๘' ๔๕.๖๙๖" | ๙๙° ๕๙' ๑๙.๔๒๘"  |

(นายสมรรถชัย ทองคำชุม)  
ประมงจังหวัดสุโขทัย

(นายสุชาติ ทีคะสุข)  
ผู้ว่าราชการจังหวัดสุโขทัย

ประธานกรรมการประมงประจำจังหวัดสุโขทัย

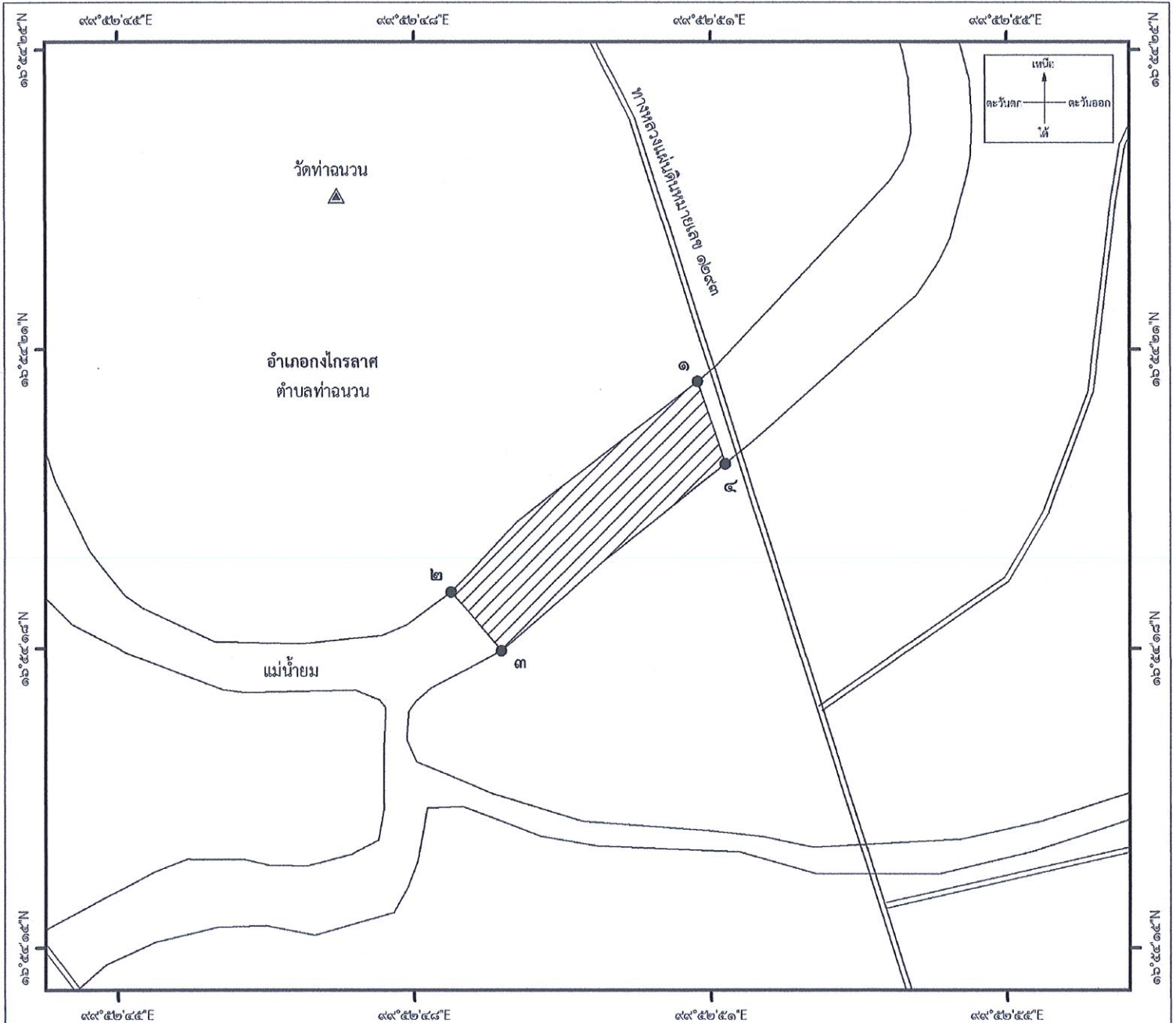
Datum : WGS1984

แผนที่ท้ายประกาศคณะกรรมการประมงประจำจังหวัดสุโขทัย  
เรื่อง กำหนดเขตพื้นที่รักษาพันธุ์สัตว์น้ำ พ.ศ. ๒๕๖๗

มาตราส่วน ๑ : ๒,๐๐๐



แผนที่หมายเลข ๓๓/๔๓



**เครื่องหมาย**

- จุดที่กำหนด
- เขตพื้นที่รักษาพันธุ์สัตว์น้ำ
- วัด
- แม่น้ำ
- ถนน

**พิกัดภูมิศาสตร์**

| จุดที่ | ละติจูดเหนือ    | ลองจิจูดตะวันออก |
|--------|-----------------|------------------|
| ๑      | ๑๖° ๕๔' ๒๑.๐๖๐" | ๙๙° ๕๒' ๕๑.๒๗๖"  |
| ๒      | ๑๖° ๕๔' ๑๘.๗๒๐" | ๙๙° ๕๒' ๔๘.๕๐๔"  |
| ๓      | ๑๖° ๕๔' ๑๘.๐๖๙" | ๙๙° ๕๒' ๔๙.๐๖๗"  |
| ๔      | ๑๖° ๕๔' ๒๐.๑๔๗" | ๙๙° ๕๒' ๕๑.๕๘๖"  |

(นายสมรรถชัย ทองคำชุม)  
ประมงจังหวัดสุโขทัย

(นายสุชาติ ทีคะสุข)  
ผู้ว่าราชการจังหวัดสุโขทัย

ประธานกรรมการประมงประจำจังหวัดสุโขทัย

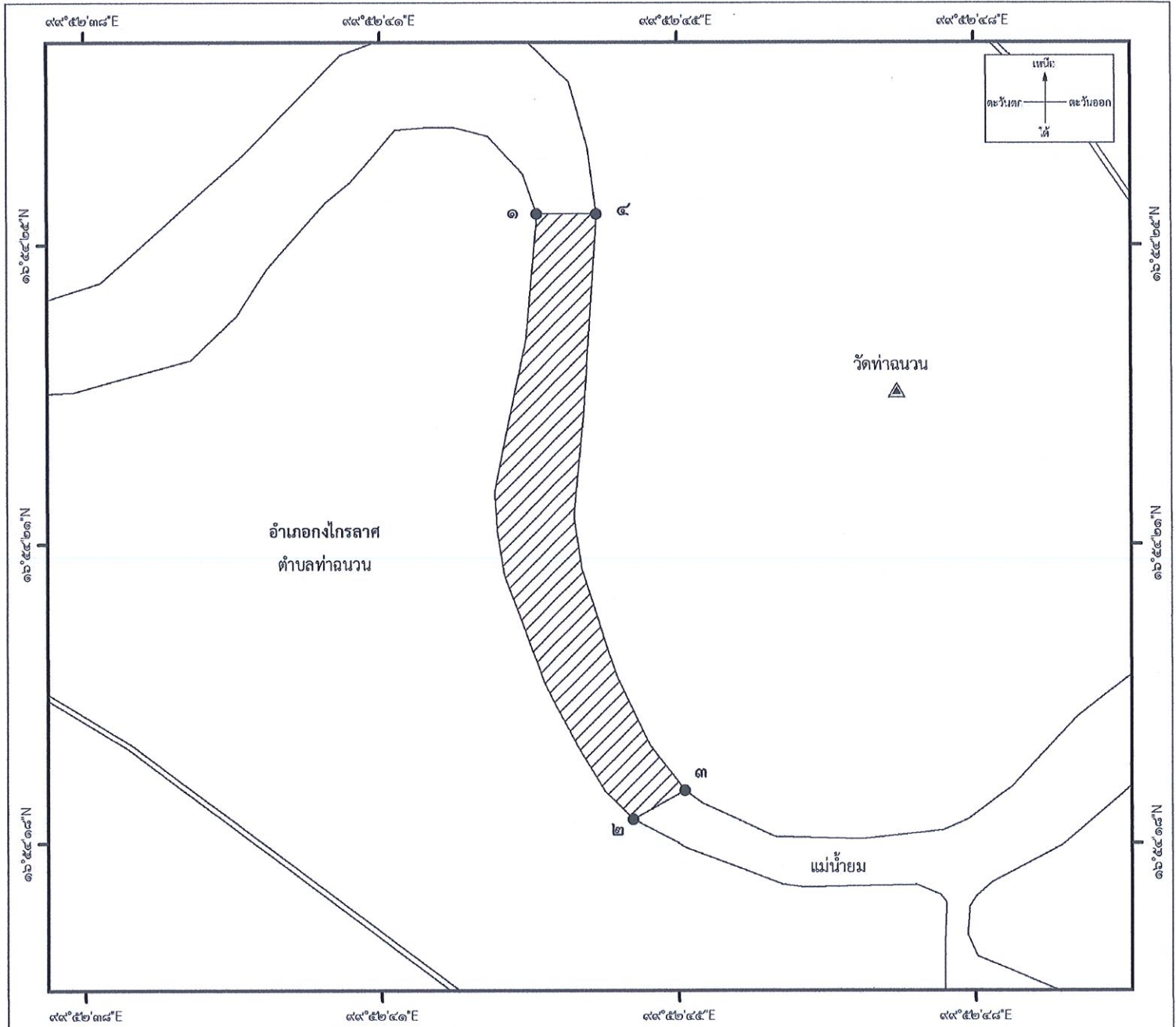
Datum : WGS1984

แผนที่ท้ายประกาศคณะกรรมการประมงประจำจังหวัดสุโขทัย  
เรื่อง กำหนดเขตพื้นที่รักษาพันธุ์สัตว์น้ำ พ.ศ. ๒๕๖๗

มาตราส่วน ๑ : ๒,๐๐๐



แผนที่หมายเลข ๓๔/๕๓



**เครื่องหมาย**

- จุดที่กำหนด
- เขตพื้นที่รักษาพันธุ์สัตว์น้ำ
- วัด
- แม่น้ำ
- ถนน

**พิกัดภูมิศาสตร์**

| จุดที่ | ละติจูดเหนือ    | ลองจิจูดตะวันออก |
|--------|-----------------|------------------|
| ๑      | ๑๖° ๕๔' ๒๕.๐๙๒" | ๙๙° ๕๒' ๔๓.๑๙๐"  |
| ๒      | ๑๖° ๕๔' ๑๘.๓๖๐" | ๙๙° ๕๒' ๔๔.๒๕๖"  |
| ๓      | ๑๖° ๕๔' ๑๘.๖๘๔" | ๙๙° ๕๒' ๔๔.๘๓๒"  |
| ๔      | ๑๖° ๕๔' ๒๕.๐๙๒" | ๙๙° ๕๒' ๔๓.๘๖๐"  |

(นายสมรฤชชัย ทองคำชุม)  
 ประมงจังหวัดสุโขทัย

(นายสุชาติ ทีคะสุข)  
 ผู้ว่าราชการจังหวัดสุโขทัย  
 ประธานกรรมการประมงประจำจังหวัดสุโขทัย

Datum : WGS1984

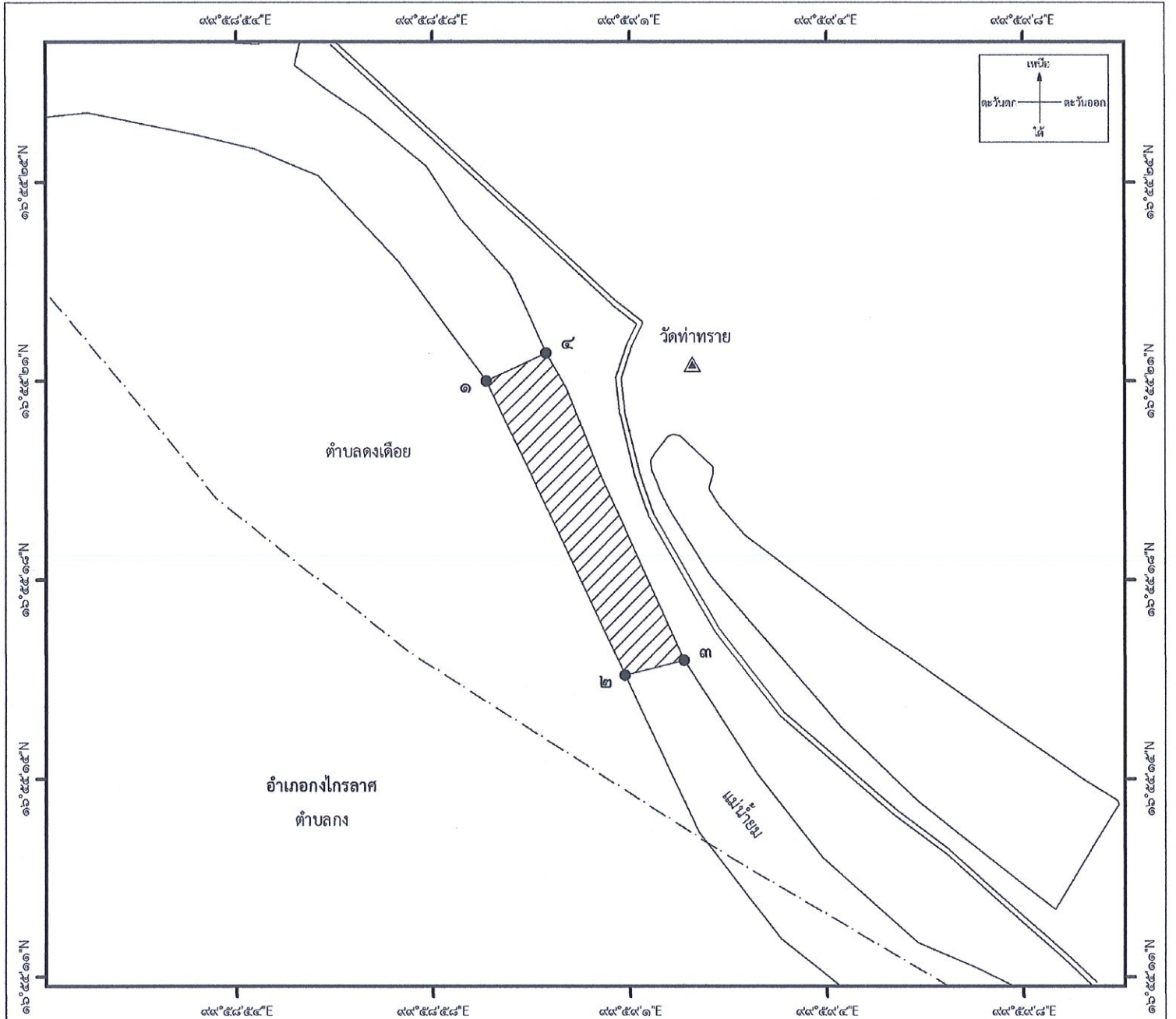


แผนที่ท้ายประกาศคณะกรรมการประมงประจำจังหวัดสุโขทัย  
เรื่อง กำหนดเขตพื้นที่รักษาพันธุ์สัตว์น้ำ พ.ศ. ๒๕๖๗

มาตราส่วน ๑ : ๓,๐๐๐



แผนที่หมายเลข ๓๕/๔๓



เครื่องหมาย

- จุดที่กำหนด
- เขตพื้นที่รักษาพันธุ์สัตว์น้ำ
- วัด
- แม่น้ำ
- แหล่งน้ำ
- ถนน
- เขตตำบล

พิกัดภูมิศาสตร์

| จุดที่ | ละติจูดเหนือ    | ลองจิจูดตะวันออก |
|--------|-----------------|------------------|
| ๑      | ๑๖° ๕๕' ๒๑.๓๖๐" | ๙๙° ๕๘' ๕๘.๖๒๐"  |
| ๒      | ๑๖° ๕๕' ๑๖.๔๒๘" | ๙๙° ๕๙' ๐.๙๖๐"   |
| ๓      | ๑๖° ๕๕' ๑๖.๖๘๐" | ๙๙° ๕๙' ๑.๙๖๘"   |
| ๔      | ๑๖° ๕๕' ๒๑.๘๒๘" | ๙๙° ๕๘' ๕๙.๖๒๘"  |

(นายสมรรถชัย ทองคำชุม)  
ประมงจังหวัดสุโขทัย

(นายสุชาติ ทีคะสุข)  
ผู้ว่าราชการจังหวัดสุโขทัย

ประธานกรรมการประมงประจำจังหวัดสุโขทัย

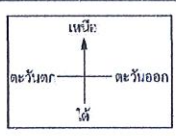
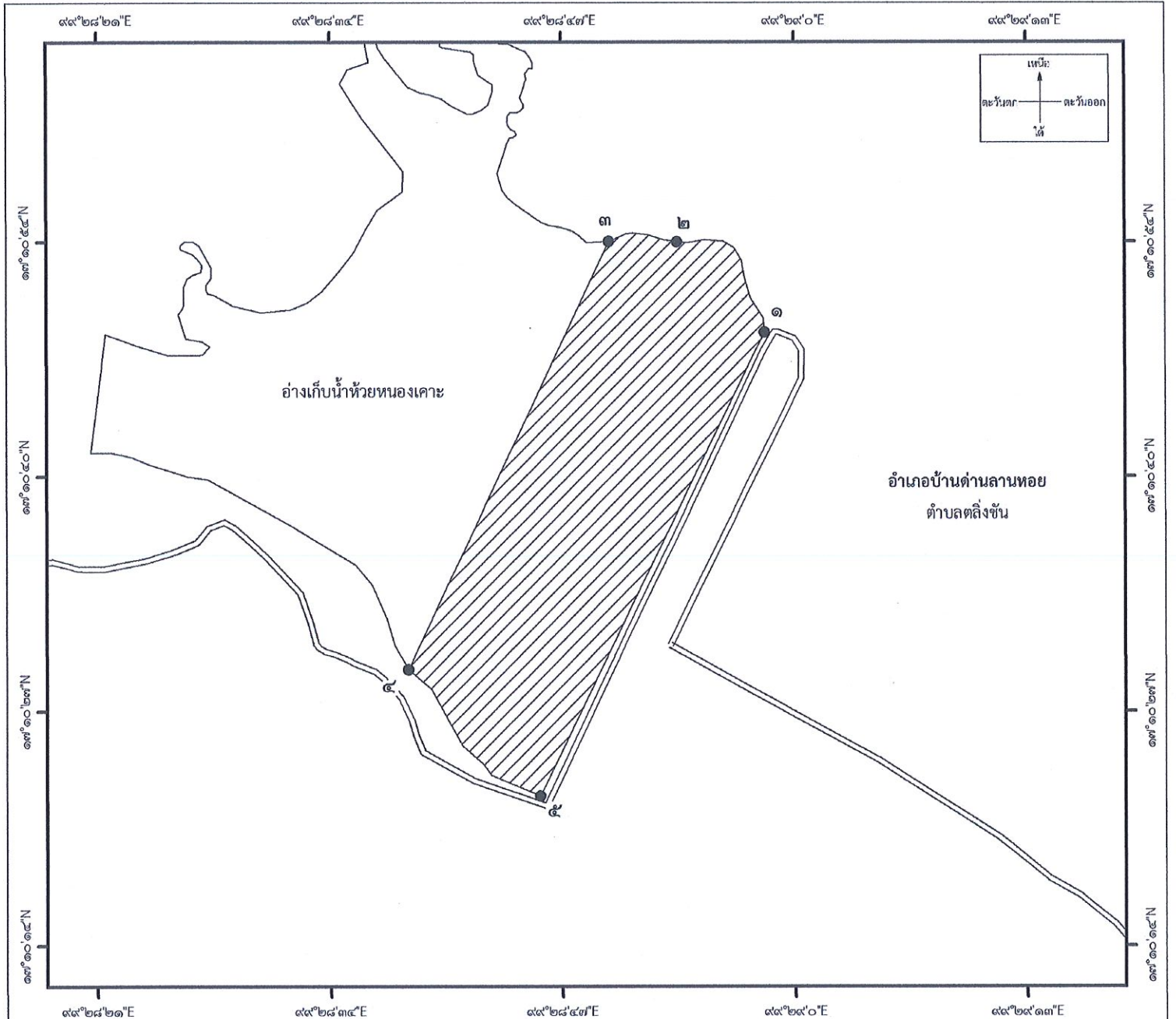
Datum : WGS1984

แผนที่ท้ายประกาศคณะกรรมการประมงประจำจังหวัดสุโขทัย  
เรื่อง กำหนดเขตพื้นที่รักษาพันธุ์สัตว์น้ำ พ.ศ. ๒๕๖๗





มาตราส่วน ๑ : ๑๐,๐๐๐



แผนที่หมายเลข ๓๖/๕๓




**เครื่องหมาย**

-  จุดที่กำหนด
-  เขตพื้นที่รักษาพันธุ์สัตว์น้ำ
-  แหล่งน้ำ
-  ถนน

**พิกัดภูมิศาสตร์**

| จุดที่ | ละติจูดเหนือ    | ลองจิจูดตะวันออก |
|--------|-----------------|------------------|
| ๑      | ๑๓° ๑๐' ๔๘.๔๗๙" | ๙๙° ๒๘' ๕๘.๓๙๑"  |
| ๒      | ๑๓° ๑๐' ๕๓.๕๒๑" | ๙๙° ๒๘' ๕๓.๔๗๑"  |
| ๓      | ๑๓° ๑๐' ๕๓.๕๓๓" | ๙๙° ๒๘' ๔๙.๖๕๓"  |
| ๔      | ๑๓° ๑๐' ๒๙.๖๓๔" | ๙๙° ๒๘' ๓๘.๒๖๐"  |
| ๕      | ๑๓° ๑๐' ๒๒.๕๘๓" | ๙๙° ๒๘' ๔๕.๗๐๘"  |

  
(นายสมรรถชัย ทองคำชุม)  
ประมงจังหวัดสุโขทัย

  
(นายสุชาติ ทีคะสุข)  
ผู้ว่าราชการจังหวัดสุโขทัย  
ประธานกรรมการประมงประจำจังหวัดสุโขทัย

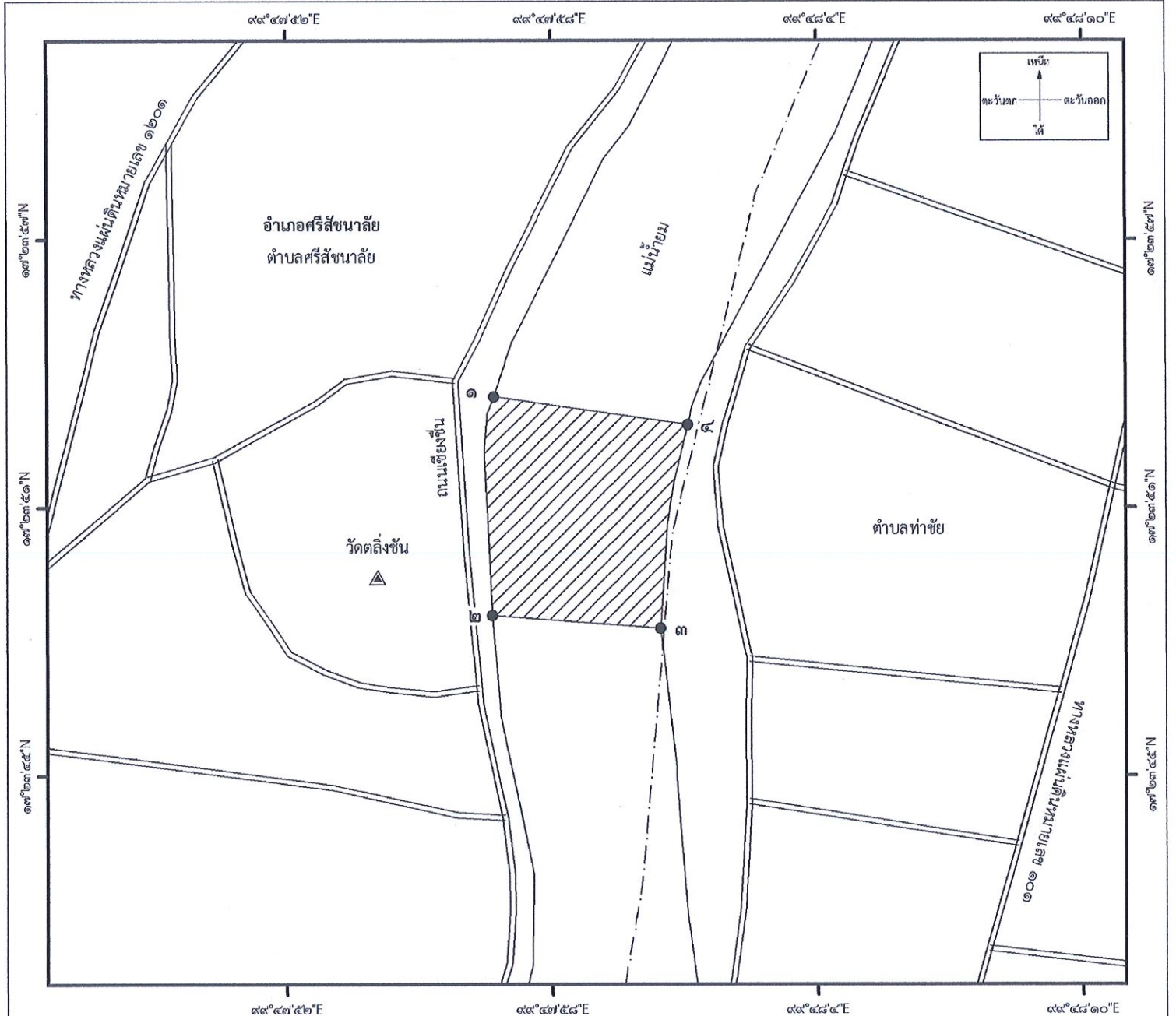
Datum : WGS1984

แผนที่ท้ายประกาศคณะกรรมการประมงประจำจังหวัดสุโขทัย  
เรื่อง กำหนดเขตพื้นที่รักษาพันธุ์สัตว์น้ำ พ.ศ. ๒๕๖๗

มาตราส่วน ๑ : ๔,๐๐๐



แผนที่หมายเลข ๓๗/๔๓



เครื่องหมาย

- จุดที่กำหนด
- เขตพื้นที่รักษาพันธุ์สัตว์น้ำ
- วัด
- แม่น้ำ
- ถนน
- เขตตำบล

พิกัดภูมิศาสตร์

| จุดที่ | ละติจูดเหนือ    | ลองจิจูดตะวันออก |
|--------|-----------------|------------------|
| ๑      | ๑๗° ๒๓' ๕๓.๐๑๖" | ๙๙° ๔๗' ๕๗.๑๒๐"  |
| ๒      | ๑๗° ๒๓' ๔๘.๑๒๐" | ๙๙° ๔๗' ๕๗.๐๘๕"  |
| ๓      | ๑๗° ๒๓' ๔๗.๘๓๒" | ๙๙° ๔๘' ๐.๘๖๔"   |
| ๔      | ๑๗° ๒๓' ๕๒.๓๘๘" | ๙๙° ๔๘' ๑.๔๘๕"   |

(นายสมรรถชัย ทองคำชุม)  
ประมงจังหวัดสุโขทัย

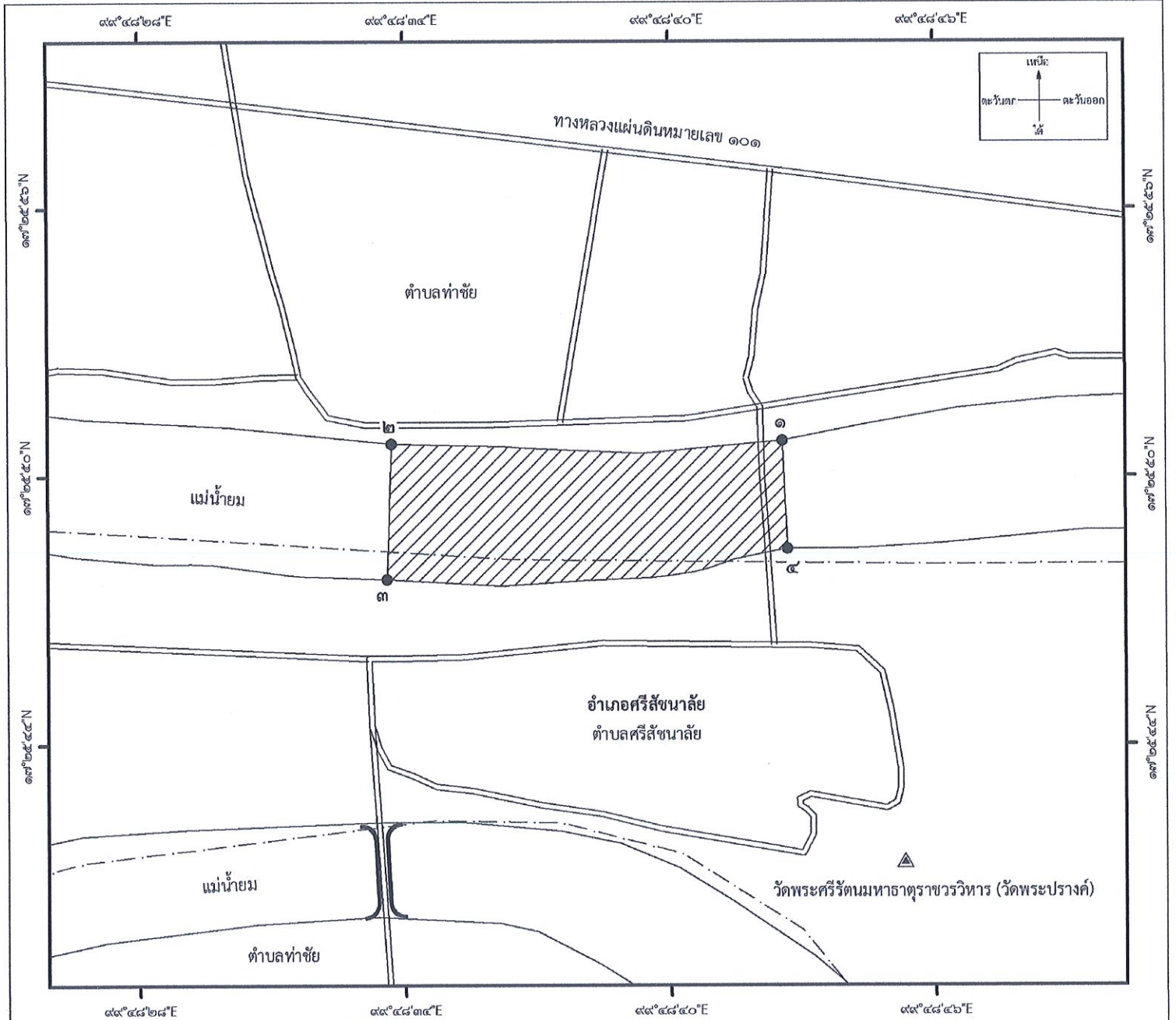
(นายสุชาติ ทีคะสุข)  
ผู้ว่าราชการจังหวัดสุโขทัย  
ประธานกรรมการประมงประจำจังหวัดสุโขทัย

แผนที่ท้ายประกาศคณะกรรมการประมงประจำจังหวัดสุโขทัย  
เรื่อง กำหนดเขตพื้นที่รักษาพันธุ์สัตว์น้ำ พ.ศ. ๒๕๖๗

มาตราส่วน ๑ : ๔,๐๐๐



แผนที่หมายเลข ๓๘/๔๓



เครื่องหมาย

- จุดที่กำหนด
- เขตพื้นที่รักษาพันธุ์สัตว์น้ำ
- วัด
- แม่น้ำ
- สะพาน
- ถนน
- เขตตำบล

พิกัดภูมิศาสตร์

| จุดที่ | ละติจูดเหนือ    | ลองจิจูดตะวันออก |
|--------|-----------------|------------------|
| ๑      | ๑๗° ๒๕' ๕๑.๑๓๒" | ๙๙° ๔๘' ๔๒.๘๗๖"  |
| ๒      | ๑๗° ๒๕' ๕๑.๐๖๐" | ๙๙° ๔๘' ๓๔.๐๕๖"  |
| ๓      | ๑๗° ๒๕' ๔๘.๐๓๖" | ๙๙° ๔๘' ๓๓.๙๔๘"  |
| ๔      | ๑๗° ๒๕' ๔๘.๗๒๐" | ๙๙° ๔๘' ๔๒.๙๘๕"  |

(นายสมรรถชัย ทองคำชุม)  
ประมงจังหวัดสุโขทัย

(นายสุชาติ ทีคะสุข)  
ผู้ว่าราชการจังหวัดสุโขทัย  
ประธานกรรมการประมงประจำจังหวัดสุโขทัย

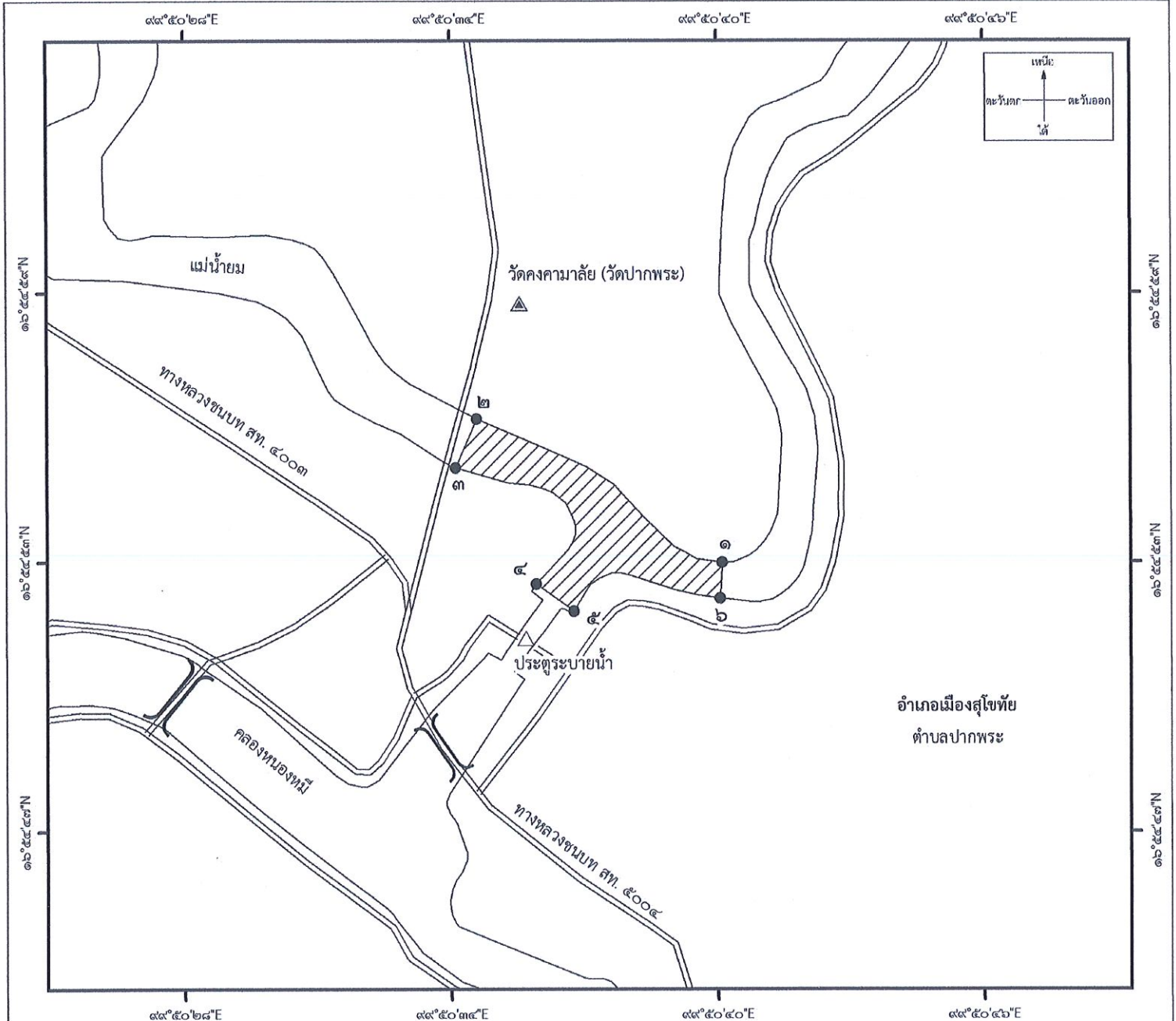
Datum : WGS1984

แผนที่ท้ายประกาศคณะกรรมการประมงประจำจังหวัดสุโขทัย  
เรื่อง กำหนดเขตพื้นที่รักษาพันธุ์สัตว์น้ำ พ.ศ. ๒๕๖๗

มาตราส่วน ๑ : ๔,๐๐๐



แผนที่หมายเลข ๓๙/๔๓



เครื่องหมาย

- จุดที่กำหนด
- เขตพื้นที่รักษาพันธุ์สัตว์น้ำ
- วัด
- สถานที่อื่นๆ
- แม่น้ำ, คลอง
- สะพาน
- ถนน

พิกัดภูมิศาสตร์

| จุดที่ | ละติจูดเหนือ    | ลองจิจูดตะวันออก |
|--------|-----------------|------------------|
| ๑      | ๑๖° ๕๕' ๕๓.๔๒๗" | ๙๙° ๕๐' ๔๐.๒๓๗"  |
| ๒      | ๑๖° ๕๕' ๕๖.๖๒๘" | ๙๙° ๕๐' ๓๔.๗๒๘"  |
| ๓      | ๑๖° ๕๕' ๕๕.๕๓๓" | ๙๙° ๕๐' ๓๔.๒๕๕"  |
| ๔      | ๑๖° ๕๕' ๕๒.๙๕๐" | ๙๙° ๕๐' ๓๖.๐๕๙"  |
| ๕      | ๑๖° ๕๕' ๕๒.๓๔๑" | ๙๙° ๕๐' ๓๖.๙๐๖"  |
| ๖      | ๑๖° ๕๕' ๕๒.๖๓๓" | ๙๙° ๕๐' ๔๐.๒๐๒"  |

(นายสมรลชัย ทองคำชุม)  
ประมงจังหวัดสุโขทัย

(นายสุชาติ ทีคะสุข)  
ผู้ว่าราชการจังหวัดสุโขทัย

Datum : WGS1984

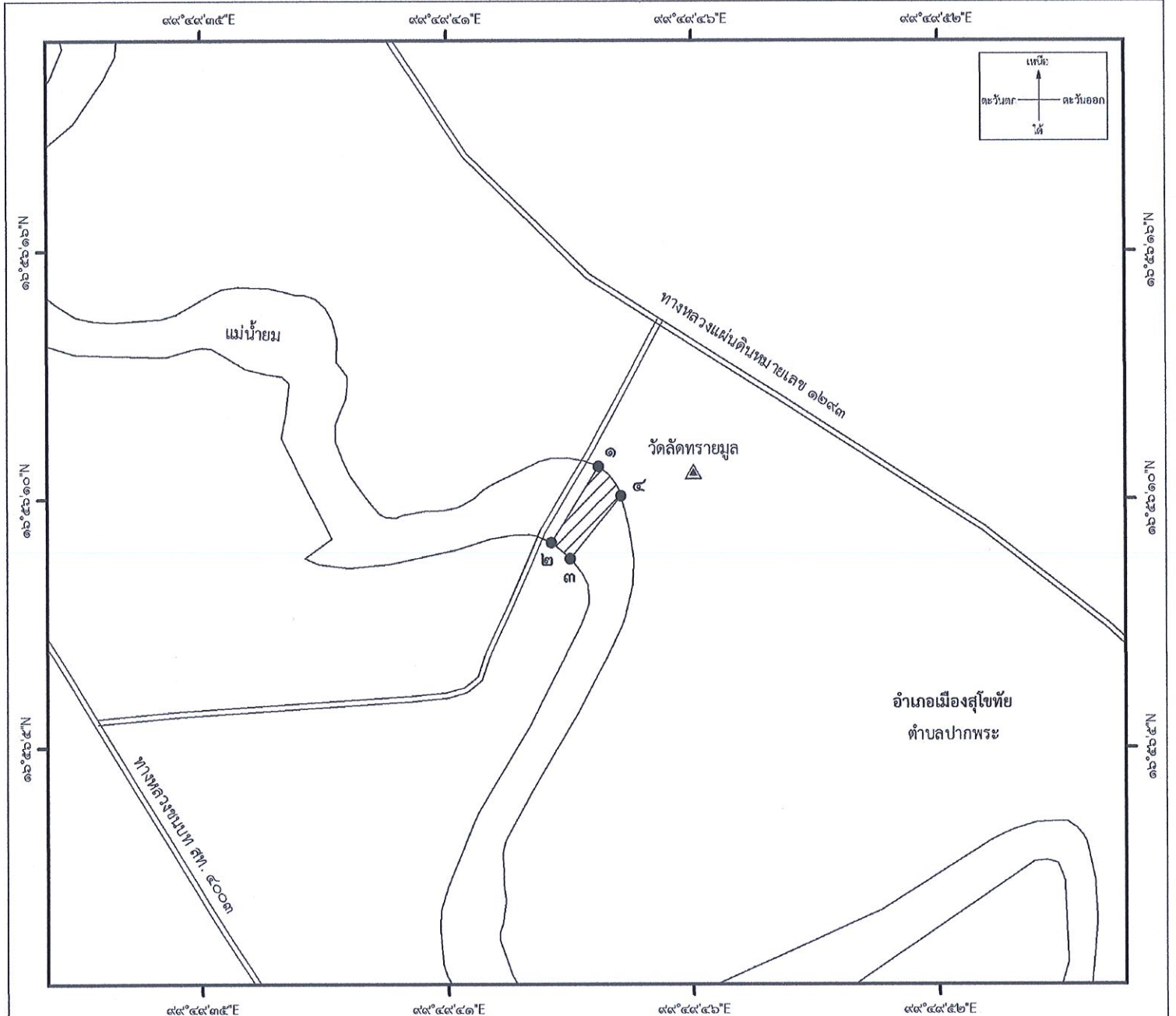
ประธานกรรมการประมงประจำจังหวัดสุโขทัย

แผนที่ท้ายประกาศคณะกรรมการประมงประจำจังหวัดสุโขทัย  
เรื่อง กำหนดเขตพื้นที่รักษาพันธุ์สัตว์น้ำ พ.ศ. ๒๕๖๗

มาตราส่วน ๑ : ๔,๐๐๐



แผนที่หมายเลข ๔๐/๔๓



เครื่องหมาย

- จุดที่กำหนด
- เขตพื้นที่รักษาพันธุ์สัตว์น้ำ
- วัด
- แม่น้ำ
- ถนน

พิกัดภูมิศาสตร์

| จุดที่ | ละติจูดเหนือ    | ลองจิจูดตะวันออก |
|--------|-----------------|------------------|
| ๑      | ๑๖° ๕๖' ๑๐.๙๓๒" | ๙๙° ๔๙' ๔๓.๙๓๒"  |
| ๒      | ๑๖° ๕๖' ๙.๒๔๐"  | ๙๙° ๔๙' ๔๒.๘๕๒"  |
| ๓      | ๑๖° ๕๖' ๘.๘๘๐"  | ๙๙° ๔๙' ๔๓.๒๘๔"  |
| ๔      | ๑๖° ๕๖' ๑๐.๒๘๔" | ๙๙° ๔๙' ๔๔.๔๓๖"  |

.....  
(นายสมรรถชัย ทองคำชุม)  
ประมงจังหวัดสุโขทัย

.....  
(นายสุชาติ ทีคะสุข)  
ผู้ว่าราชการจังหวัดสุโขทัย  
ประธานกรรมการประมงประจำจังหวัดสุโขทัย

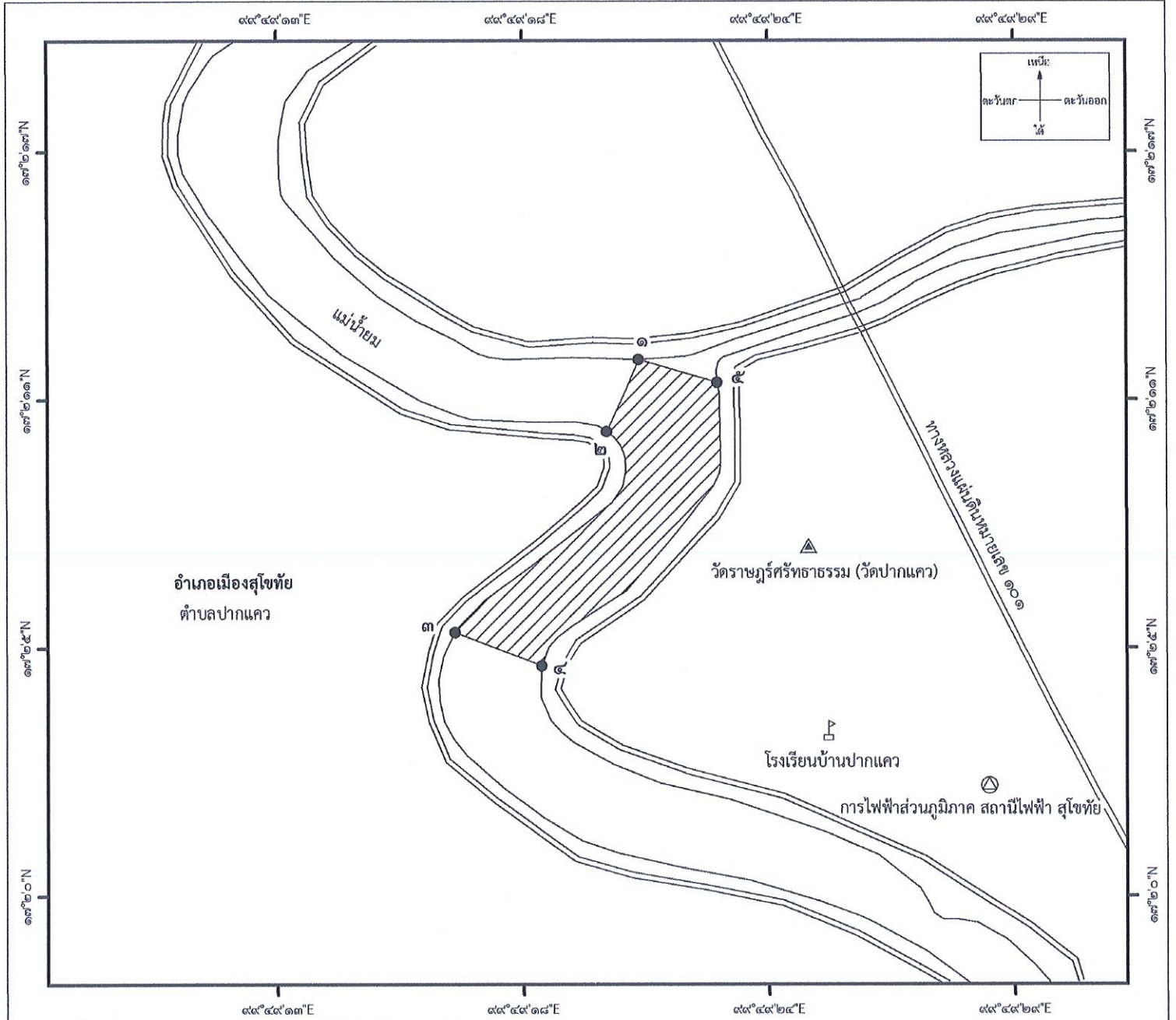
Datum : WGS1984

แผนที่ท้ายประกาศคณะกรรมการประมงประจำจังหวัดสุโขทัย  
เรื่อง กำหนดเขตพื้นที่รักษาพันธุ์สัตว์น้ำ พ.ศ. ๒๕๖๗

มาตราส่วน ๑ : ๔,๐๐๐



แผนที่หมายเลข ๔๑/๔๓



เครื่องหมาย

- จุดที่กำหนด
- เขตพื้นที่รักษาพันธุ์สัตว์น้ำ
- โรงเรียน
- สถานที่ราชการ
- วัด
- แม่น้ำ
- ถนน

พิกัดภูมิศาสตร์

| จุดที่ | ละติจูดเหนือ   | ลองจิจูดตะวันออก |
|--------|----------------|------------------|
| ๑      | ๑๗° ๒' ๑๑.๘๔๘" | ๙๙° ๔๙' ๒๐.๙๒๕"  |
| ๒      | ๑๗° ๒' ๑๐.๒๓๙" | ๙๙° ๔๙' ๒๐.๑๙๗"  |
| ๓      | ๑๗° ๒' ๕.๗๔๕"  | ๙๙° ๔๙' ๑๖.๗๕๘"  |
| ๔      | ๑๗° ๒' ๕.๐๐๕"  | ๙๙° ๔๙' ๑๘.๗๑๙"  |
| ๕      | ๑๗° ๒' ๑๑.๓๓๒" | ๙๙° ๔๙' ๒๒.๗๐๒"  |

(นายสมรรถชัย ทองคำชุม)  
ประมงจังหวัดสุโขทัย

(นายสุชาติ ทีคะสุข)  
ผู้ว่าราชการจังหวัดสุโขทัย  
ประธานกรรมการประมงประจำจังหวัดสุโขทัย

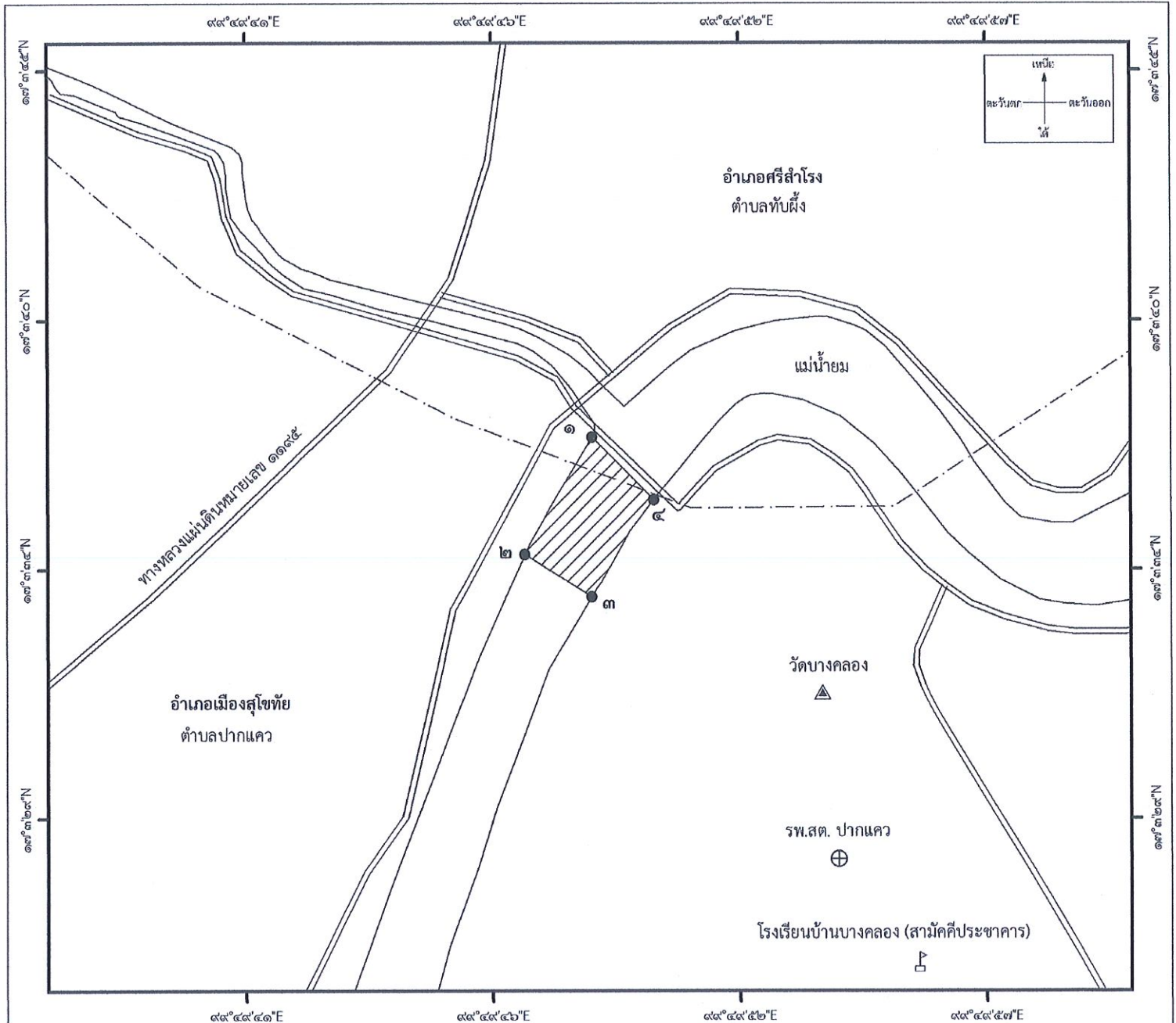
Datum : WGS1984

แผนที่ท้ายประกาศคณะกรรมการประมงประจำจังหวัดสุโขทัย  
เรื่อง กำหนดเขตพื้นที่รักษาพันธุ์สัตว์น้ำ พ.ศ. ๒๕๖๗

มาตราส่วน ๑ : ๔,๐๐๐



แผนที่หมายเลข ๔๒/๔๓



เครื่องหมาย

- จุดที่กำหนด
- เขตพื้นที่รักษาพันธุ์สัตว์น้ำ
- โรงเรียน
- วัด
- โรงพยาบาล
- แม่น้ำ
- ถนน
- เขตอำเภอ

พิกัดภูมิศาสตร์

| จุดที่ | ละติจูดเหนือ   | ลองจิจูดตะวันออก |
|--------|----------------|------------------|
| ๑      | ๑๗° ๓' ๓๗.๑๔๐" | ๙๙° ๔๙' ๔๘.๓๐๔"  |
| ๒      | ๑๗° ๓' ๓๔.๕๒๗" | ๙๙° ๔๙' ๔๖.๗๗๗"  |
| ๓      | ๑๗° ๓' ๓๓.๕๘๖" | ๙๙° ๔๙' ๔๘.๒๙๓"  |
| ๔      | ๑๗° ๓' ๓๕.๗๕๐" | ๙๙° ๔๙' ๔๙.๖๙๐"  |

(นายสมรลชัย ทองคำชุม)  
ประมงจังหวัดสุโขทัย

(นายสุชาติ ทีคะสุข)  
ผู้ว่าราชการจังหวัดสุโขทัย  
ประธานกรรมการประมงประจำจังหวัดสุโขทัย

Datum : WGS1984

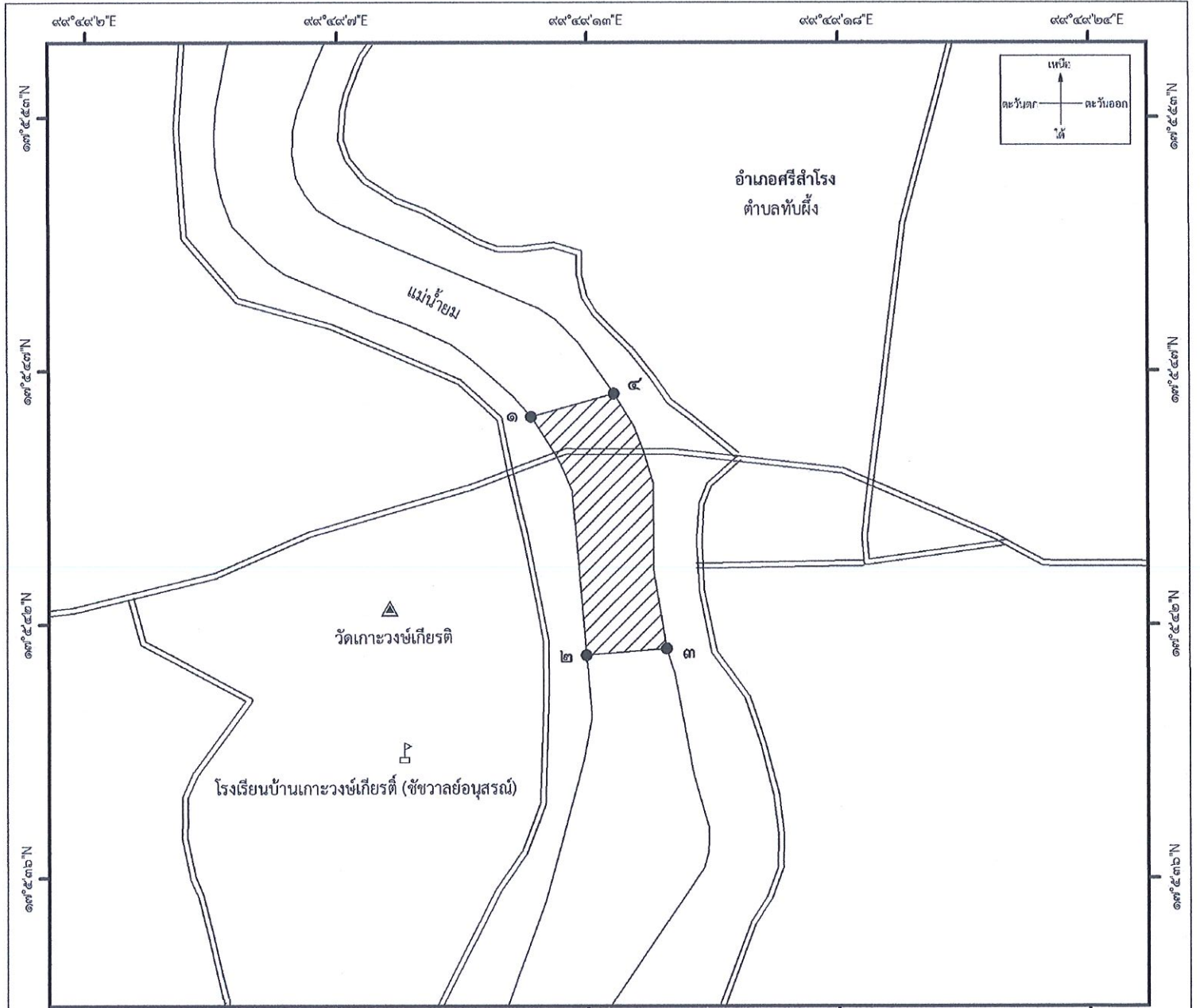


แผนที่ทำยประกาศคณะกรรมการประมงประจำจังหวัดสุโขทัย  
เรื่อง กำหนดเขตพื้นที่รักษาพันธุ์สัตว์น้ำ พ.ศ. ๒๕๖๗

มาตราส่วน ๑ : ๔,๐๐๐



แผนที่หมายเลข ๔๓/๔๓



อำเภอศรีสำโรง  
ตำบลทับผึ้ง

แม่น้ำยม

วัดเกาะวงษ์เกียรติ

โรงเรียนบ้านเกาะวงษ์เกียรติ (ชัชวาลย์อนุสรณ์)

๙๙°๔๙'๒"E      ๙๙°๔๙'๗"E      ๙๙°๔๙'๑๓"E      ๙๙°๔๙'๑๘"E      ๙๙°๔๙'๒๔"E

- เครื่องหมาย**
- จุดที่กำหนด
  - เขตพื้นที่รักษาพันธุ์สัตว์น้ำ
  - โรงเรียน
  - วัด
  - แม่น้ำ
  - ถนน

**พิกัดภูมิศาสตร์**

| จุดที่ | ละติจูดเหนือ   | ลองจิจูดตะวันออก |
|--------|----------------|------------------|
| ๑      | ๑๗° ๕' ๔๖.๓๙๒" | ๙๙° ๔๙' ๑๑.๔๙๖"  |
| ๒      | ๑๗° ๕' ๔๑.๑๗๖" | ๙๙° ๔๙' ๑๒.๗๑๓"  |
| ๓      | ๑๗° ๕' ๔๑.๓๑๖" | ๙๙° ๔๙' ๑๔.๔๘๔"  |
| ๔      | ๑๗° ๕' ๔๖.๘๙๖" | ๙๙° ๔๙' ๑๓.๓๓๒"  |

.....  
(นายสมรรถชัย ทองคำชุม)  
ประมงจังหวัดสุโขทัย

.....  
(นายสุชาติ ทีคะสุข)  
ผู้ว่าราชการจังหวัดสุโขทัย  
ประธานกรรมการประมงประจำจังหวัดสุโขทัย

Datum : WGS1984