

ประกาศกระทรวงมหาดไทย

เรื่อง เปลี่ยนแปลงฐานะเทศบาลตำบลท่ายาง อำเภอเมืองชุมพร จังหวัดชุมพร
เป็นเทศบาลเมืองท่ายาง

โดยที่เทศบาลตำบลท่ายาง อำเภอเมืองชุมพร จังหวัดชุมพร ซึ่งมีราษฎรตั้งแต่หนึ่งหมื่นคนขึ้นไป
ทั้งมีรายได้พอควรแก่การที่จะปฏิบัติหน้าที่อันต้องทำตามที่กำหนดไว้ในพระราชบัญญัติเทศบาล
พ.ศ. ๒๕๔๖ มีความประสงค์ที่จะเปลี่ยนแปลงฐานะเป็นเทศบาลเมืองท่ายาง และกระทรวงมหาดไทย
พิจารณาแล้วเห็นว่า เทศบาลตำบลท่ายาง เข้าเงื่อนไขหลักเกณฑ์ตามมาตรา ๑๐ แห่งพระราชบัญญัติเทศบาล
พ.ศ. ๒๕๔๖ ซึ่งแก้ไขเพิ่มเติมโดยพระราชบัญญัติเทศบาล (ฉบับที่ ๑๒) พ.ศ. ๒๕๕๖ สมควรให้
เปลี่ยนแปลงฐานะเป็นเทศบาลเมืองตามความประสงค์

อาศัยอำนาจตามความในมาตรา ๑๐ และมาตรา ๑๓ แห่งพระราชบัญญัติเทศบาล พ.ศ. ๒๕๔๖
ซึ่งแก้ไขเพิ่มเติมโดยพระราชบัญญัติเทศบาล (ฉบับที่ ๑๒) พ.ศ. ๒๕๕๖ รัฐมนตรีว่าการกระทรวงมหาดไทย
จึงประกาศเปลี่ยนแปลงฐานะเทศบาลตำบลท่ายาง เป็นเทศบาลเมืองท่ายาง

ให้เทศบาลตำบลที่ได้เปลี่ยนแปลงฐานะเป็นเทศบาลเมืองตามประกาศนี้มีแนวเขตตามคำบรรยาย
และแผนที่ท้ายประกาศกระทรวงมหาดไทย และให้พ้นสภาพแห่งการเป็นเทศบาลตำบล นับแต่วัน
ที่ได้ถูกเปลี่ยนแปลงฐานะเป็นเทศบาลเมืองเป็นต้นไป บรรดาทรัพย์สิน หนี้ สิทธิ และสิทธิเรียกร้อง
ของเทศบาลตำบลให้ออนไปเป็นของเทศบาลเมืองที่เปลี่ยนแปลงฐานะในขณะเดียวกันนั้น และบรรดาเทศบัญญัติ
ที่ได้ใช้บังคับอยู่ก่อนแล้ว คงให้ใช้บังคับต่อไป

ทั้งนี้ ตั้งแต่วันที่ ๑ ตุลาคม พ.ศ. ๒๕๖๗ เป็นต้นไป

ประกาศ ณ วันที่ ๒๖ กันยายน พ.ศ. ๒๕๖๗

อนุทิน ชาญวีรกูล

รัฐมนตรีว่าการกระทรวงมหาดไทย

คำบรรยายแนวเขต
เทศบาลเมืองท่ายาง อำเภอเมืองชุมพร จังหวัดชุมพร
ท้ายประกาศกระทรวงมหาดไทย
เรื่อง เปลี่ยนแปลงฐานะเทศบาลตำบลท่ายาง อำเภอเมืองชุมพร จังหวัดชุมพร
เป็นเทศบาลเมืองท่ายาง
ลงวันที่ ๒๖ เดือน กันยายน พ.ศ. ๒๕๖๗

ให้กำหนดเขตเทศบาลเมืองท่ายาง ไว้ดังนี้
หลักเขตที่ ๑ ตั้งอยู่ตรงบริเวณริมคลองท่านางสังข์ ตรงจุดบรรจบกับแนวถนนไปชายฝั่งทะเล
บ้านปากมหาด บริเวณพิกัด NM ๒๓๑๕๙๕

ด้านเหนือ

จากหลักเขตที่ ๑ เป็นเส้นเลียบบริมคลองท่านางสังข์ และแนวถนนไปทางทิศตะวันออก จนถึง
หลักเขตที่ ๒ ซึ่งตั้งอยู่ที่จุดสิ้นสุดของชายฝั่งทะเลบ้านปากมหาด บริเวณพิกัด NM ๒๕๗๕๙๘ รวมระยะ
ประมาณ ๓,๖๐๐ เมตร

ด้านตะวันออก

จากหลักเขตที่ ๒ เป็นเส้นเลียบบตามแนวชายฝั่งทะเลปากมหาด ไปทางทิศใต้ ถึงหลักเขตที่ ๓
ซึ่งตั้งอยู่บริเวณปากคลองร่องน้อย บริเวณพิกัด NM ๒๗๐๕๔๓ รวมระยะประมาณ ๖,๒๐๐ เมตร

จากหลักเขตที่ ๓ เป็นเส้นเลียบบตามแนวกึ่งกลางคลองร่องน้อย ไปทางทิศตะวันตกเฉียงใต้ ถึง
หลักเขตที่ ๔ ซึ่งตั้งอยู่ตรงบริเวณปากคลองอีเล็ด ตอนบรรจบกับอ่าวทุ่งคา บริเวณพิกัด NM ๒๔๐๔๕๘
รวมระยะประมาณ ๑๑,๐๐๐ เมตร

ด้านใต้

จากหลักเขตที่ ๔ เป็นเส้นเลียบบชายฝั่งทะเลอ่าวทุ่งคา ไปทางทิศตะวันตก ถึงหลักเขตที่ ๕ ซึ่งตั้งอยู่
ตรงบริเวณปากคลองบางกะตั้น ตอนบรรจบกับอ่าวทุ่งคา บริเวณพิกัด NM ๒๑๖๔๖๕ รวมระยะประมาณ
๓,๐๐๐ เมตร

ด้านตะวันตก

จากหลักเขตที่ ๕ เป็นเส้นเลียบบกึ่งกลางคลองบางกะตั้น คลองบางหลง คลองบางผรา คลองท่านางสังข์
จนบรรจบกับหลักเขตที่ ๑ รวมระยะประมาณ ๑๖,๗๐๐ เมตร

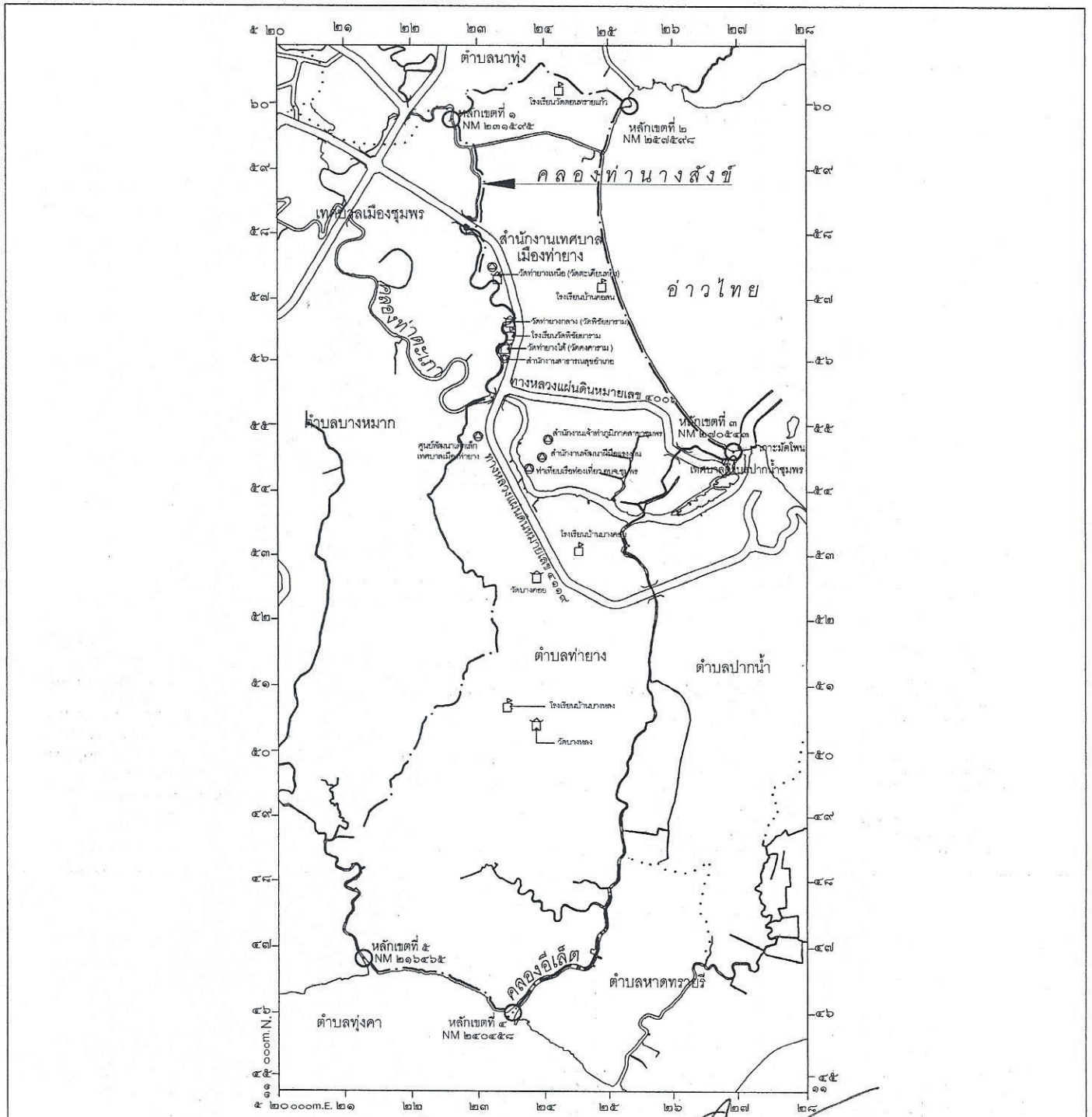
ดังปรากฏตามแผนที่ท้ายประกาศกระทรวงมหาดไทยฉบับนี้

ตามเส้นแนวเขตที่กล่าวไว้ ให้มีหลักเขตย่อยปักไว้เพื่อแสดงแนวเขตตามสมควร

แผนที่ท้ายประกาศกระทรวงมหาดไทย
เรื่อง เปลี่ยนแปลงฐานะเทศบาลตำบลท่ายาง อำเภอเมืองชุมพร จังหวัดชุมพร เป็นเทศบาลเมืองท่ายาง

ลงวันที่ ๒๖ เดือน กันยายน พ.ศ. ๒๕๖๗


มาตราส่วน ๑ : ๕๐,๐๐๐





รับรองแนวเขตจัดตั้งเทศบาลเมืองท่ายาง
ฝ่ายจัดทำแผนที่ท้ายประกาศ กระทรวงมหาดไทย

เครื่องหมาย

- เขตเทศบาล
- เขตตำบล
- ทางหลวง ถนน ซอย
- สะพาน
- แม่น้ำ คลอง ห้วย
- สถานที่ราชการ
- มหาวิทยาลัย วิทยาลัย โรงเรียน
- วัด ศาลาถนอม

ลงชื่อ 
(นายศักดิ์กิตติ กลมละสัน)
ผู้อำนวยการกองช่าง เทศบาลตำบลท่ายาง

ลงชื่อ 
(นายสุทธิพงษ์ บุญโชอิน)
ปลัดเทศบาลตำบลท่ายาง

ลงชื่อ 
(นายอำพัน มากอำไพ)
นายกเทศมนตรีตำบลท่ายาง


องค์การปกครองส่วนท้องถิ่นข้างเคียง


ลงชื่อ 
(นายเลิศหาญ ลือชัย)
นายกองค์การบริหารส่วนตำบลนาทุ่ง


ลงชื่อ 
(นายวิรัช วรรณพานิช)
นายกเทศมนตรีเมืองชุมพร


ลงชื่อ 
(นายสุรพงษ์ ประสารวุฒิ)
นายกเทศมนตรีตำบลบางหมาก

ลงชื่อ 
(นางสกุลดลา ไนตรีจิตร)
นายกเทศมนตรีตำบลหาดทรายรี

ลงชื่อ 
(นายเกียรติศักดิ์ บัวสุวรรณ)
นายกองค์การบริหารส่วนตำบลทุ่งคา

ลงชื่อ 
(นายพงษ์ธร เมืองชุมพร)
นายกองค์การบริหารส่วนตำบลปากน้ำ

ลงชื่อ 
(นายอุษิต ทรัพย์ประจักษ์กุล)
นายกเทศมนตรีตำบลปากน้ำชุมพร

ลงชื่อ 
(นายนรินทร์ วงศ์ปิ่นเพชร)
นายอำเภอเมืองชุมพร