

ประกาศกระทรวงเกษตรและสหกรณ์

เรื่อง กำหนดพื้นที่ที่สาธารณประโยชน์ป่าดุนลำพัน

ในท้องที่ตำบลนาเชือก อำเภอนาเชือก จังหวัดมหาสารคาม

ให้เป็นเขตห้ามล่าสัตว์ป่าดุนลำพัน ตามพระราชบัญญัติ

สงวนและคุ้มครองสัตว์ป่า พ.ศ. ๒๕๓๕

อาศัยอำนาจตามความในมาตรา ๕๒ แห่งพระราชบัญญัติสงวนและคุ้มครองสัตว์ป่า พ.ศ. ๒๕๓๕ รัฐมนตรีว่าการกระทรวงเกษตรและสหกรณ์ โดยความเห็นชอบของคณะกรรมการสงวนและคุ้มครองสัตว์ป่าแห่งชาติ ในคราวประชุม ครั้งที่ ๑/๒๕๓๕ เมื่อวันที่ ๑๕ สิงหาคม ๒๕๓๕ ออกประกาศไว้ดังต่อไปนี้

ข้อ ๑ ให้พื้นที่ที่สาธารณประโยชน์ป่าดุนลำพัน ท้องที่ตำบลนาเชือก อำเภอนาเชือก จังหวัดมหาสารคาม ภายในแนวเขตตามแผนที่ท้ายประกาศนี้ เป็นเขตห้ามล่าสัตว์ป่าดุนลำพัน

ข้อ ๒ ภายในแนวเขตห้ามล่าสัตว์ป่า ตามข้อ ๑ ห้ามมิให้ผู้ใดทำการล่าสัตว์ป่า หรือเก็บหรือทำอันตรายแก่ไข่ หรือรังของสัตว์ป่าทุกชนิด ตามบัญญัติท้ายประกาศนี้

ข้อ ๓ ภายในแนวเขตห้ามล่าสัตว์ป่าตามข้อ ๑ ห้ามมิให้ผู้ใดยึดถือครอบครองที่ดินหรือตัดโค่น แผลวถาง เผา ทำลายต้นไม้ หรือพฤษชาติอื่น หรือขุดหาแร่ ดิน หิน หรือเลี้ยงสัตว์ หรือเปลี่ยนแปลงทางน้ำ หรือทำลายให้น้ำในลำน้ำ ลำห้วย หนอง บึง ท่วมทัน เหือดแห้ง เป็นพิษ หรือเป็นอันตรายต่อสัตว์ป่า เว้นแต่ได้รับอนุญาตเป็นหนังสือจากอธิบดี หรือเมื่ออธิบดีได้ประกาศอนุญาตไว้เป็นคราวๆ

ข้อ ๕ ประกาศฉบับนี้ให้ใช้บังคับตั้งแต่วันถัดจากวันประกาศในราชกิจจานุเบกษาเป็นต้นไป

ประกาศ ณ วันที่ ๒๐ มกราคม พ.ศ. ๒๕๕๑

ปองพล อติเรกสาร

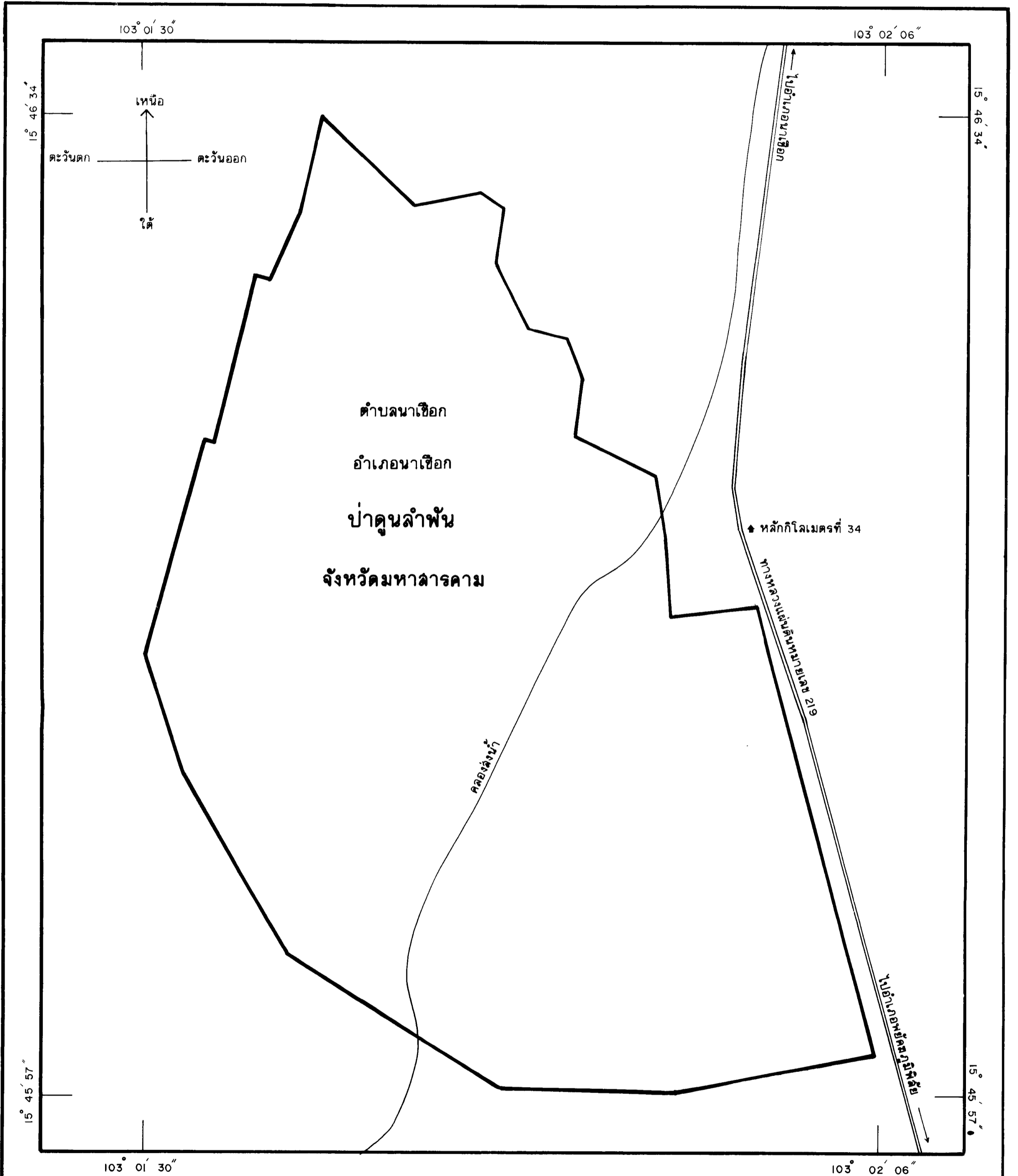
รัฐมนตรีว่าการกระทรวงเกษตรและสหกรณ์

แผนที่ท้ายประกาศกระทรวงเกษตรและสหกรณ์
 เรื่อง กำหนดพื้นที่ที่ล่าอาณานิคมประโยชน์ป่าดงลำพัน
 ในท้องที่ตำบลนาเชือก อำเภอนาเชือก จังหวัดมหาสารคาม
 ให้เป็นเขตห้ามล่าสัตว์ป่าดงลำพัน
 ตามพระราชบัญญัติสงวนและคุ้มครองสัตว์ป่า พ.ศ. 2535





เนื้อที่ประมาณ 343 ไร่


มาตราส่วน 1:84,000


เมตร 80 40 0 0.080 0.200 กิโลเมตร



เครื่องหมายแผนที่

-  แนวเขตห้ามล่าสัตว์ป่า
-  ทางหลวงแผ่นดิน
-  คลองส่งน้ำ
-  หลักกิโลเมตร


 (นายสรณ์ฤทธิ์ กงษ์สุกุล)
 หัวหน้าฝ่ายจัดการเขตห้ามล่าสัตว์ป่า


 (นายวิโรจน์ พิมมานโรจนางูร)
 ผู้อำนวยการส่วนอนุรักษ์สัตว์ป่า