

ประกาศกระทรวงมหาดไทย

เรื่อง จัดตั้งองค์การบริหารส่วนตำบลพันท้ายนรสิงห์ อำเภอเมืองสมุทรสาคร จังหวัดสมุทรสาคร
เป็นเทศบาลเมืองพันท้ายนรสิงห์

โดยที่องค์การบริหารส่วนตำบลพันท้ายนรสิงห์ อำเภอเมืองสมุทรสาคร จังหวัดสมุทรสาคร เห็นว่ามีราษฎรตั้งแต่นั้นมีมากขึ้นไป ทั้งมีรายได้พอควรแก่การที่จะปฏิบัติหน้าที่อันต้องทำตาม ที่กำหนดไว้ในพระราชบัญญัติเทศบาล พ.ศ. ๒๔๙๖ และได้สำรวจเจตนาของประชาชนในท้องถิ่นแล้ว มีความประสงค์จะจัดตั้งเป็นเทศบาลเมือง เพื่อประโยชน์ในการจัดทำบริการสาธารณะให้แก่ประชาชน ซึ่งกระทรวงมหาดไทยพิจารณาข้อมูลดังกล่าวแล้วเห็นว่า องค์การบริหารส่วนตำบลพันท้ายนรสิงห์ เข้าเงื่อนไขหลักเกณฑ์ตามมาตรา ๑๐ แห่งพระราชบัญญัติเทศบาล พ.ศ. ๒๔๙๖ ซึ่งแก้ไขเพิ่มเติมโดย พระราชบัญญัติเทศบาล (ฉบับที่ ๑๒) พ.ศ. ๒๕๔๖ ตามที่กฎหมายกำหนดแล้ว สมควรให้จัดตั้ง เป็นเทศบาลเมือง

อาศัยอำนาจตามความในมาตรา ๔๒ แห่งพระราชบัญญัติสภาตำบลและองค์การบริหารส่วนตำบล พ.ศ. ๒๕๓๗ ซึ่งแก้ไขเพิ่มเติมโดยพระราชบัญญัติสภาตำบลและองค์การบริหารส่วนตำบล (ฉบับที่ ๕) พ.ศ. ๒๕๔๖ ประกอบมาตรา ๗ แห่งพระราชบัญญัติเทศบาล พ.ศ. ๒๔๙๖ และมาตรา ๑๐ แห่งพระราชบัญญัติเทศบาล พ.ศ. ๒๔๙๖ ซึ่งแก้ไขเพิ่มเติมโดยพระราชบัญญัติเทศบาล (ฉบับที่ ๑๒) พ.ศ. ๒๕๔๖ รัฐมนตรีว่าการกระทรวงมหาดไทยจึงประกาศจัดตั้งองค์การบริหารส่วนตำบลพันท้ายนรสิงห์ เป็นเทศบาลเมืองพันท้ายนรสิงห์

องค์การบริหารส่วนตำบลที่ได้รับการจัดตั้งเป็นเทศบาลเมืองตามประกาศนี้ มีแนวเขตตามคำบรรยาย แนวเขตและแผนที่ท้ายประกาศกระทรวงมหาดไทย และให้พ้นสภาพแห่งการเป็นองค์การบริหารส่วนตำบล รวมทั้งให้สมาชิกสภาของสมาชิกสภาองค์การบริหารส่วนตำบลสิ้นสุดลงและนายกองค์การบริหารส่วนตำบล พ้นจากตำแหน่งนับแต่วันที่ให้มีประกาศนี้จัดตั้งขึ้นเป็นเทศบาลเมืองเป็นต้นไป บรรดางบประมาณ ทรัพย์สิน สิทธิ สิทธิเรียกร้อง หนี้ พนักงานส่วนตำบลและลูกจ้างขององค์การบริหารส่วนตำบล ให้โอนไปเป็นของเทศบาลเมืองที่จัดตั้งขึ้น และบรรดาข้อบัญญัติขององค์การบริหารส่วนตำบลที่ได้ใช้บังคับ ในเรื่องใดอยู่ก่อนแล้ว ให้ยังคงใช้บังคับต่อไปเป็นการชั่วคราวจนกว่าจะได้มีการตราเทศบัญญัติในเรื่องนั้น ขึ้นใหม่ ตามมาตรา ๔๒ แห่งพระราชบัญญัติสภาตำบลและองค์การบริหารส่วนตำบล พ.ศ. ๒๕๓๗ ซึ่งแก้ไขเพิ่มเติมโดยพระราชบัญญัติสภาตำบลและองค์การบริหารส่วนตำบล (ฉบับที่ ๕) พ.ศ. ๒๕๔๖ ทั้งนี้ ตั้งแต่วันประกาศในราชกิจจานุเบกษาเป็นต้นไป

ประกาศ ณ วันที่ ๒ มกราคม พ.ศ. ๒๕๖๘

อนุทิน ชาญวีรกูล

รัฐมนตรีว่าการกระทรวงมหาดไทย

คำบรรยายแนวเขต
เทศบาลเมืองพันท้ายนรสิงห์ อำเภอเมืองสมุทรสาคร จังหวัดสมุทรสาคร
ท้ายประกาศกระทรวงมหาดไทย
เรื่อง จัดตั้งองค์การบริหารส่วนตำบลพันท้ายนรสิงห์ อำเภอเมืองสมุทรสาคร จังหวัดสมุทรสาคร
เป็นเทศบาลเมืองพันท้ายนรสิงห์
ลงวันที่.....๒.....เดือน.....มกราคม.....พ.ศ.....๒๕๖๘...

ให้กำหนดเขตเทศบาลเมืองพันท้ายนรสิงห์ ไว้ดังนี้

หลักเขตที่ ๑ ตั้งอยู่บริเวณเส้นแนวเขตการปกครองระหว่างตำบลพันท้ายนรสิงห์ อำเภอเมืองสมุทรสาคร กับตำบลโคกขาม อำเภอเมืองสมุทรสาคร และเทศบาลตำบลคอกกระบือ อำเภอเมืองสมุทรสาคร บริเวณพิกัด PR ๔๔๘๐๒๓

ด้านเหนือ

จากหลักเขตที่ ๑ เป็นเส้นเลียบบตามแนวเขต ซึ่งเป็นเส้นแบ่งเขตการปกครองระหว่างตำบลพันท้ายนรสิงห์ อำเภอเมืองสมุทรสาคร กับเทศบาลตำบลคอกกระบือ อำเภอเมืองสมุทรสาครตั้งอยู่เส้นจุดตัดระหว่างทางรถไฟสายวงเวียนใหญ่-มหาชัย กับคลองคอกควายบริเวณกึ่งกลางคลอง ไปทางทิศตะวันออกเฉียงเหนือ ถึงหลักเขตที่ ๒ ซึ่งตั้งอยู่บริเวณจุดตัดระหว่างทางรถไฟสายวงเวียนใหญ่-มหาชัย กับทางหลวงชนบทหมายเลข สค ๒๐๓๒ บริเวณพิกัดที่ PR ๔๔๙๐๒๔ รวมระยะทางประมาณ ๒๐๐ เมตร

จากหลักเขตที่ ๒ เป็นเส้นเลียบบตามแนวเขต ซึ่งเป็นเส้นแบ่งเขตการปกครองระหว่างตำบลพันท้ายนรสิงห์ อำเภอเมืองสมุทรสาคร กับเทศบาลตำบลคอกกระบือ อำเภอเมืองสมุทรสาคร และตำบลบางน้ำจืด อำเภอเมืองสมุทรสาคร เป็นเส้นเลียบบพากทิศใต้ทางรถไฟสายวงเวียนใหญ่-มหาชัย และพากทิศใต้ทางหลวงแผ่นดินหมายเลข ๓๕ (ถนนพระราม ๒) ถึงหลักเขตที่ ๓ ซึ่งตั้งอยู่บริเวณวัดพันท้ายนรสิงห์ บริเวณพิกัดที่ PR ๔๗๙๐๓๒ รวมระยะทางประมาณ ๓,๑๙๐ เมตร

จากหลักเขตที่ ๓ เป็นเส้นเลียบบตามแนวเขต ซึ่งเป็นเส้นแบ่งเขตการปกครองระหว่างตำบลพันท้ายนรสิงห์ อำเภอเมืองสมุทรสาคร กับตำบลบางน้ำจืด อำเภอเมืองสมุทรสาคร เป็นเส้นตามแนวระวางในโฉนดที่ดินของตำบลพันท้ายนรสิงห์กับตำบลบางน้ำจืด อำเภอเมืองสมุทรสาคร ไปทางทิศตะวันออกเฉียงเหนือ ถึงหลักเขตที่ ๔ ซึ่งตั้งอยู่เส้นระวางโฉนดที่ดินระหว่างตำบลพันท้ายนรสิงห์กับตำบลบางน้ำจืด บริเวณพิกัดที่ PR ๔๘๔๐๓๗ รวมระยะทางประมาณ ๗๕๐ เมตร

จากหลักเขตที่ ๔ เป็นเส้นเลียบบตามแนวเขต ซึ่งเป็นเส้นแบ่งเขตการปกครองระหว่างตำบลพันท้ายนรสิงห์ อำเภอเมืองสมุทรสาคร กับตำบลบางน้ำจืด อำเภอเมืองสมุทรสาคร ตามแนวระวางในโฉนดที่ดินของตำบลพันท้ายนรสิงห์กับตำบลบางน้ำจืด อำเภอเมืองสมุทรสาคร ไปทางทิศตะวันออกเฉียงเหนือ ถึงหลักเขตที่ ๕ ซึ่งตั้งอยู่บริเวณกึ่งกลางคลองแสมดำเหนือ ซึ่งเป็นจุดสิ้นสุดระวางตำบลพันท้ายนรสิงห์ อำเภอเมืองสมุทรสาคร กับตำบลบางน้ำจืด อำเภอเมืองสมุทรสาคร จังหวัดสมุทรสาคร และเขตบางขุนเทียน กรุงเทพมหานคร บริเวณกึ่งกลางคลองแสมดำเหนือ บริเวณพิกัดที่ PR ๔๙๑๐๔๑ รวมระยะทางประมาณ ๑,๒๗๐ เมตร

ด้านตะวันออก

จากหลักเขตที่ ๕ เป็นเส้นเลียบบตามแนวเขต ซึ่งเป็นเส้นแบ่งเขตการปกครองระหว่างตำบลพันท้ายนรสิงห์ อำเภอเมืองสมุทรสาคร จังหวัดสมุทรสาคร กับเขตบางขุนเทียน กรุงเทพมหานคร ตามแนวกึ่งกลางคลองแสมดำเหนือ ไปทางทิศใต้ ถึงหลักเขตที่ ๖ ซึ่งตั้งอยู่บริเวณกึ่งกลางสะพาน ค.ส.ล.ข้ามคลองแสมดำเหนือ บริเวณพิกัดที่ PR ๔๙๘๐๒๘ รวมระยะทางประมาณ ๑,๗๓๐ เมตร

/จากหลักเขตที่ ๖...

จากหลักเขตที่ ๑๔ เป็นเส้นเลียบบตามแนวเขต ซึ่งเป็นเส้นแบ่งเขตการปกครองระหว่าง ตำบลพันท้ายนรสิงห์ อำเภอเมืองสมุทรสาคร จังหวัดสมุทรสาคร กับเขตบางขุนเทียน กรุงเทพมหานคร ตามแนว ระวังงนองดที่ดินของจังหวัดสมุทรสาคร กับกรุงเทพมหานคร ไปทางทิศใต้ ผ่านคลองพิทยาลงกรณ์ บรรจบ กึ่งกลางคลองเสาชง ตามแนวกึ่งกลางคลองเสาชง ไปทางทิศใต้ ถึงหลักเขตที่ ๑๕ ซึ่งตั้งอยู่บริเวณกึ่งกลางคลอง บางเสาชง บริเวณพิกัดที่ PQ ๕๒๒๙๓๘ รวมระยะทางประมาณ ๑,๑๐๐ เมตร

จากหลักเขตที่ ๑๕ เป็นเส้นเลียบบตามแนวเขต ซึ่งเป็นเส้นแบ่งเขตการปกครองระหว่าง ตำบลพันท้ายนรสิงห์ อำเภอเมืองสมุทรสาคร จังหวัดสมุทรสาคร กับเขตบางขุนเทียน กรุงเทพมหานคร ตามแนว กึ่งกลางคลองเสาชง ไปทางทิศใต้ บรรจบกึ่งกลางคลองโล่ง ตามแนวกึ่งกลางคลองโล่ง ไปทางทิศตะวันตก ถึงจุดตั้ง ฉากกับเขตที่ ๑๖ ไปทางทิศใต้ ถึงหลักเขตที่ ๑๖ ตั้งอยู่บริเวณระวางนองดที่ดินของจังหวัดสมุทรสาคร กับ กรุงเทพมหานคร บริเวณพิกัดที่ PQ ๕๒๐๙๓๗ รวมระยะทางประมาณ ๒๐๐ เมตร

จากหลักเขตที่ ๑๖ เป็นเส้นเลียบบตามแนวเขต ซึ่งเป็นเส้นแบ่งเขตการปกครองระหว่าง ตำบลพันท้ายนรสิงห์ อำเภอเมืองสมุทรสาคร จังหวัดสมุทรสาคร กับเขตบางขุนเทียน กรุงเทพมหานคร ตามแนว ระวังงนองดที่ดินของจังหวัดสมุทรสาคร กับกรุงเทพมหานคร ไปทางทิศใต้ ถึงหลักเขตที่ ๑๗ ซึ่งตั้งบริเวณริม ชายฝั่งทะเลอ่าวไทย บริเวณพิกัดที่ PQ ๕๒๔๙๒๒ รวมระยะทางประมาณ ๑,๖๒๐ เมตร

ด้านใต้

จากหลักเขตที่ ๑๗ เป็นเส้นเลียบบตามแนวเขต ซึ่งเป็นเขตการปกครองตำบลพันท้ายนรสิงห์ อำเภอเมืองสมุทรสาคร จังหวัดสมุทรสาคร ตามแนวชายฝั่งทะเลอ่าวไทย ไปทางทิศตะวันตก ถึงหลักเขตที่ ๑๘ ตั้งอยู่บริเวณริมชายฝั่งทะเลอ่าวไทย บริเวณพิกัดที่ PQ ๔๗๔๙๑๐ รวมระยะทางประมาณ ๕,๗๘๐ เมตร

ด้านตะวันตก

จากหลักเขตที่ ๑๘ เป็นเส้นเลียบบตามแนวเขต ซึ่งเป็นเขตการปกครองตำบลพันท้ายนร สิงห์ อำเภอเมืองสมุทรสาคร กับตำบลโคกขาม อำเภอเมืองสมุทรสาคร ตามแนวระวางนองดที่ดินระหว่างตำบล พันท้ายนรสิงห์กับตำบลโคกขาม ไปทางทิศเหนือ ถึงหลักเขตที่ ๑๙ ซึ่งตั้งอยู่บริเวณกึ่งกลางคลองพิทยาลงกรณ์ บริเวณพิกัดที่ PQ ๔๗๓๙๔๑ รวมระยะทางประมาณ ๒,๘๙๐ เมตร

จากหลักเขตที่ ๑๙ เป็นเส้นเลียบบตามแนวเขต ซึ่งเป็นเขตการปกครองตำบลพันท้ายนร สิงห์ อำเภอเมืองสมุทรสาคร กับตำบลโคกขาม อำเภอเมืองสมุทรสาคร ตามแนวกึ่งกลางคลองพิทยาลงกรณ์ไป ทางทิศตะวันตก ถึงหลักเขตที่ ๒๐ ซึ่งตั้งอยู่บริเวณกึ่งกลางคลองพิทยาลงกรณ์ บริเวณพิกัดที่ PQ ๔๖๓๙๔๑ รวม ระยะทางประมาณ ๑,๐๐๐ เมตร

จากหลักเขตที่ ๒๐ เป็นเส้นเลียบบตามแนวเขต ซึ่งเป็นเขตการปกครองตำบลพันท้ายนร สิงห์ อำเภอเมืองสมุทรสาคร กับตำบลโคกขาม อำเภอเมืองสมุทรสาคร ตามแนวกึ่งกลางคลองสันตบาและคลอง โศกขาม(คลองเจ๊ก) ไปทางทิศเหนือ ถึงหลักเขตที่ ๒๑ ตั้งอยู่บริเวณปากคลองโคกขาม(คลองเจ๊ก) บริเวณพิกัดที่ PR ๔๕๘๐๐๗ รวมระยะทางประมาณ ๘,๒๒๐ เมตร

จากหลักเขตที่ ๒๑ เป็นเส้นเลียบบตามแนวเขต ซึ่งเป็นเขตการปกครองตำบลพันท้ายนร สิงห์ อำเภอเมืองสมุทรสาคร กับตำบลโคกขาม อำเภอเมืองสมุทรสาคร ตามแนวกึ่งกลางคลองมหาชัย ไปทางทิศ ตะวันออกเฉียงเหนือ ถึงหลักเขตที่ ๒๒ ตั้งอยู่บริเวณปากคลองคอกควาย บริเวณพิกัดที่ PR ๔๖๐๐๐๘ รวม ระยะทางประมาณ ๑๖๐ เมตร

จากหลักเขตที่ ๒๒ เป็นเส้นเลียบบตามแนวเขต ซึ่งเป็นเขตการปกครองตำบลพันท้ายนรสิงห์ อำเภอเมืองสมุทรสาคร กับตำบลโคกขาม อำเภอเมืองสมุทรสาคร ตามแนวกิ่งกลางคลองคอกควาย ถึงหลักเขตที่ ๒๓ ตั้งอยู่บริเวณกิ่งกลางคลองคอกควายบริเวณพิกัดที่ PR ๔๕๑๐๑๙ รวมระยะทางประมาณ ๑,๔๒๐ เมตร

จากหลักเขตที่ ๒๓ เป็นเส้นเลียบบตามแนวเขต ซึ่งเป็นเขตการปกครองตำบลพันท้ายนรสิงห์ อำเภอเมืองสมุทรสาคร กับตำบลโคกขาม อำเภอเมืองสมุทรสาคร ตามแนวกิ่งกลางคลองคอกควาย ไปทางทิศตะวันตกเฉียงเหนือ จนบรรจบหลักเขตที่ ๑ ซึ่งตั้งอยู่บริเวณเส้นแนวเขตการปกครองระหว่างตำบลพันท้ายนรสิงห์ อำเภอเมืองสมุทรสาคร กับตำบลโคกขาม อำเภอเมืองสมุทรสาคร และเทศบาลตำบลคอกกระบือ อำเภอเมืองสมุทรสาคร บริเวณพิกัด PR ๔๔๘๐๒๓ รวมระยะทางประมาณ ๖๖๐ เมตร

ดังปรากฏตามแผนที่ประกาศกระทรวงมหาดไทยฉบับนี้
ตามเส้นแนวเขตที่กล่าวไว้ ให้มีหลักเขตย่อยปักไว้เพื่อแสดงเขตตามสมควร

.....

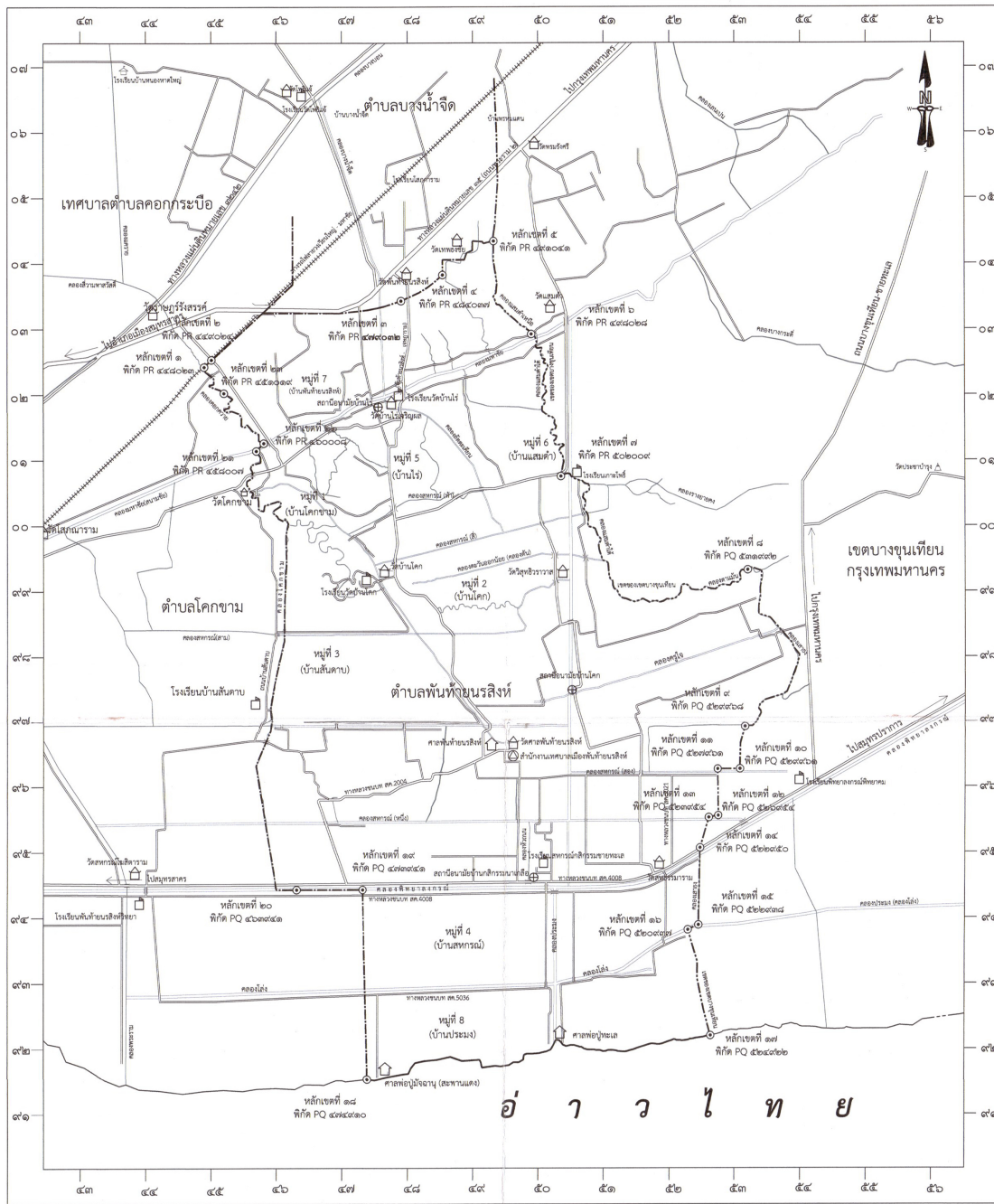
แผนที่ท้ายประกาศกระทรวงมหาดไทย

เรื่อง จัดตั้งองค์การบริหารส่วนตำบลพันท้ายนรสิงห์ อำเภอเมืองสมุทรสาคร จังหวัดสมุทรสาคร เป็น เทศบาลเมืองพันท้ายนรสิงห์

ลงวันที่ ๒๐ เดือน มกราคม พ.ศ. ๒๕๖๘

มาตราส่วน ๑ : ๕๐,๐๐๐


๐ ๐.๕ ๑.๐ ๒.๐ ๔.๐ กิโลเมตร





สัญลักษณ์

- เขตเทศบาล
- เขตจังหวัด
- เขตตำบล, เขตองค์การบริหารส่วนตำบล
- แม่น้ำ, คลอง
- ทางหลวง, ถนน, ขอย
- ทางรถไฟ
- สะพาน
- สถานที่ราชการ
- โรงเรียน
- สถานีอนามัย
- วัด, ศาสนสถาน
- ศาลเจ้า


รับรองแผนที่ถูกต้อง


ลงชื่อ 
(นาย กฤษณ์ วุฒิชัยทอง)
ผู้อำนวยการกองช่างองค์การบริหารส่วนตำบลพันท้ายนรสิงห์


ลงชื่อ 
(นายบุญชู ถาดทอง)
ปลัดองค์การบริหารส่วนตำบลพันท้ายนรสิงห์


ลงชื่อ 
(นายนิรุจน์ แก้วนิล)
นายกองค์การบริหารส่วนตำบลพันท้ายนรสิงห์


ได้ตรวจสอบแนวเขตแล้วรับรองว่าถูกต้อง


ลงชื่อ 
(นายอนุรัตน์ สุขรุ่งเรือง)
นายกองค์การบริหารส่วนตำบลโคกขาม


ลงชื่อ 
(นายณกษัตติ์ ด้วงสงค์)
รองนายกเทศมนตรีตำบลโคกกระทิง
นายกเทศมนตรีตำบลโคกกระทิง

ลงชื่อ 
(นายประพันธ์ ถิกสกุล)
นายกอำเภอเมืองสมุทรสาคร

ลงชื่อ 
(นายวรมัน ทุรอด)
รองผู้ว่าราชการจังหวัดสมุทรสาคร
ผู้ว่าราชการจังหวัดสมุทรสาคร

ลงชื่อ 
(นางศิริรา นทีทอง)
ผู้อำนวยการเขตบางขุนเทียน

ลงชื่อ 
(นายชัชชาติ สิทธิพันธุ์)
ผู้ว่าราชการกรุงเทพมหานคร

ลงชื่อ 
(ดร.สุพรรณ มานะวิทยาการ)
นายกองค์การบริหารส่วนตำบลบางน้ำจืด