

ประกาศคณะกรรมการประมงประจำจังหวัดศรีสะเกษ

เรื่อง กำหนดเขตพื้นที่รักษาพันธุ์สัตว์น้ำ (ฉบับที่ ๔)

พ.ศ. ๒๕๖๘

โดยที่เป็นการสมควรปรับปรุงเขตพื้นที่รักษาพันธุ์สัตว์น้ำให้มีความชัดเจนและสอดคล้องกับสภาพพื้นที่ในปัจจุบันที่เปลี่ยนแปลงไป ประกอบกับยกเลิกเขตพื้นที่รักษาพันธุ์สัตว์น้ำที่มีสภาพเปลี่ยนแปลงไปจากเดิม และไม่มี ความเหมาะสมต่อการกำหนดให้เป็นเขตพื้นที่รักษาพันธุ์สัตว์น้ำอีกต่อไป

อาศัยอำนาจตามความในมาตรา ๒๘ วรรคหนึ่ง (๓) ประกอบมาตรา ๕๖ แห่งพระราชกำหนดการประมง พ.ศ. ๒๕๕๘ คณะกรรมการประมงประจำจังหวัดศรีสะเกษ โดยอนุมัติรัฐมนตรีว่าการกระทรวงเกษตรและสหกรณ์ ออกประกาศไว้ ดังต่อไปนี้

ข้อ ๑ ให้ยกเลิก

(๑) เขตพื้นที่รักษาพันธุ์สัตว์น้ำในบัญชีรายชื่อและเขตที่จับสัตว์น้ำประเภทที่รักษาพืชพันธุ์แนบท้ายประกาศจังหวัดศรีสะเกษ เรื่อง ประกาศกำหนดที่จับสัตว์น้ำประเภทที่รักษาพืชพันธุ์ ลงวันที่ ๒๘ ตุลาคม พ.ศ. ๒๕๖๖ ดังต่อไปนี้

(๑.๑) ห้วยชัน บริเวณทำนบดิน, คลองส่งน้ำ ท้องที่ตำบลโพธิ์ข่า อำเภอเมืองศรีสะเกษ จังหวัดศรีสะเกษ

(๑.๒) ห้วยคล้า บริเวณทำนบดิน, คลองส่งน้ำ ท้องที่ตำบลหมากเขียบ อำเภอเมืองศรีสะเกษ จังหวัดศรีสะเกษ

(๑.๓) ห้วยปูน บริเวณทำนบดิน ท้องที่ตำบลเมืองใต้ อำเภอเมืองศรีสะเกษ จังหวัดศรีสะเกษ

(๒) เขตพื้นที่รักษาพันธุ์สัตว์น้ำในบัญชีรายชื่อและเขตที่จับสัตว์น้ำประเภทที่รักษาพืชพันธุ์แนบท้ายประกาศจังหวัดศรีสะเกษ เรื่อง กำหนดที่จับสัตว์น้ำประเภทที่รักษาพืชพันธุ์ ลงวันที่ ๒๑ กุมภาพันธ์ พ.ศ. ๒๕๕๐ ดังต่อไปนี้

(๒.๑) ร่องแคน บริเวณท้องที่หมู่ที่ ๗ บ้านดงยาง ตำบลธาตุ อำเภอวังหิน จังหวัดศรีสะเกษ

(๒.๒) อ่างเก็บน้ำวังหิน บริเวณท้องที่หมู่ที่ ๑ บ้านสร้างบก ตำบลวังหิน อำเภอวังหิน จังหวัดศรีสะเกษ

(๓) ประกาศจังหวัดศรีสะเกษ เรื่อง กำหนดที่จับสัตว์น้ำประเภทที่รักษาพืชพันธุ์ ลงวันที่ ๕ กุมภาพันธ์ พ.ศ. ๒๕๕๐

(๔) เขตพื้นที่รักษาพันธุ์สัตว์น้ำ กุดเตือะ ท้องที่หมู่ที่ ๑ ตำบลคูซอด อำเภอเมืองศรีสะเกษ จังหวัดศรีสะเกษ

ข้อ ๒ ให้ที่จับสัตว์น้ำดังต่อไปนี้ เป็นเขตพื้นที่รักษาพันธุ์สัตว์น้ำ

(๑) อ่างเก็บน้ำห้วยชัน บริเวณท้องที่หมู่ที่ ๓ ตำบลโพนขา อำเภอเมืองศรีสะเกษ จังหวัดศรีสะเกษ ตามแผนที่แสดงแนวเขตบริเวณที่กำหนด หมายเลข ๑/๖ แนบท้ายประกาศนี้

(๒) ห้วยคล้า บริเวณท้องที่หมู่ที่ ๗ ตำบลหมากเขียบ อำเภอเมืองศรีสะเกษ จังหวัดศรีสะเกษ ตามแผนที่แสดงแนวเขตบริเวณที่กำหนด หมายเลข ๒/๖ แนบท้ายประกาศนี้

(๓) ห้วยปูน บริเวณสวนสมเด็จพระศรีนครินทร์ ศรีสะเกษ ท้องที่หมู่ที่ ๘ ตำบลหนองครก อำเภอเมืองศรีสะเกษ จังหวัดศรีสะเกษ ตามแผนที่แสดงแนวเขตบริเวณที่กำหนด หมายเลข ๓/๖ แนบท้ายประกาศนี้

(๔) แม่น้ำมูล บริเวณวัดกลาง ท้องที่หมู่ที่ ๓ ตำบลเมืองคง และหมู่ที่ ๑ ตำบลหนองอึ่ง อำเภอราชไศล จังหวัดศรีสะเกษ ตามแผนที่แสดงแนวเขตบริเวณที่กำหนด หมายเลข ๔/๖ แนบท้ายประกาศนี้

(๕) แม่น้ำมูล บริเวณวัดสัมปอຍใหญ่ ท้องที่หมู่ที่ ๑ หมู่ที่ ๒ หมู่ที่ ๑๑ และหมู่ที่ ๑๕ ตำบลสัมปอຍ อำเภอราชไศล และหมู่ที่ ๘ ตำบลรังแร้ง อำเภออุทุมพรพิสัย จังหวัดศรีสะเกษ ตามแผนที่แสดงแนวเขตบริเวณที่กำหนด หมายเลข ๕/๖ แนบท้ายประกาศนี้

(๖) อ่างเก็บน้ำกุดเตือะ บริเวณท้องที่หมู่ที่ ๑ ตำบลคูซอด อำเภอเมืองศรีสะเกษ จังหวัดศรีสะเกษ ตามแผนที่แสดงแนวเขตบริเวณที่กำหนด หมายเลข ๖/๖ แนบท้ายประกาศนี้

ข้อ ๓ ประกาศนี้ให้ใช้บังคับตั้งแต่วันถัดจากวันประกาศในราชกิจจานุเบกษาเป็นต้นไป

ประกาศ ณ วันที่ ๗ กุมภาพันธ์ พ.ศ. ๒๕๖๘

อนุพงศ์ สุขสมนิตย์

ผู้ว่าราชการจังหวัดศรีสะเกษ

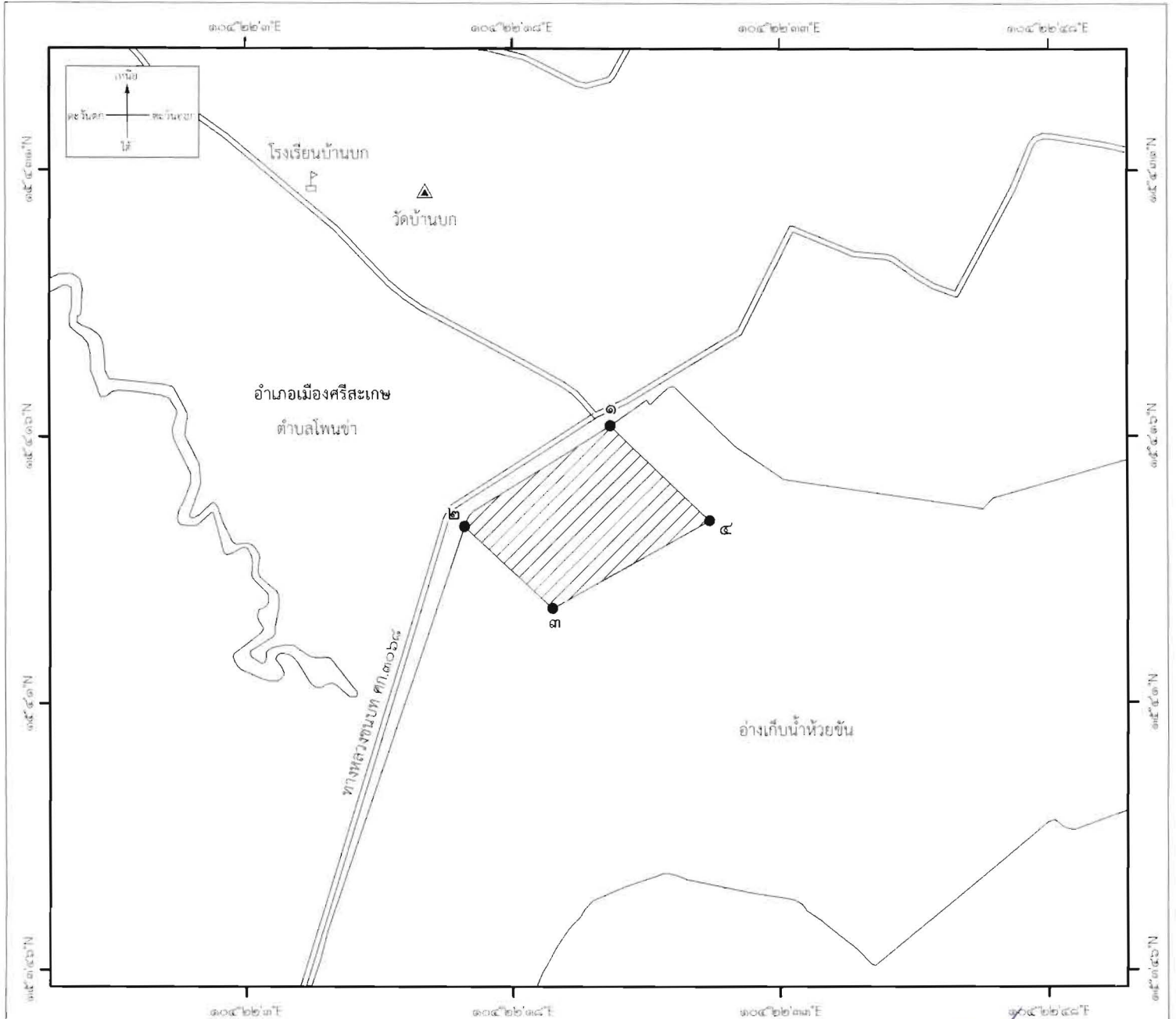
ประธานกรรมการประมงประจำจังหวัดศรีสะเกษ

แผนที่ท้ายประกาศคณะกรรมการประมงประจำจังหวัดศรีสะเกษ
เรื่อง กำหนดเขตพื้นที่รักษาพันธุ์สัตว์น้ำ (ฉบับที่ ๔) พ.ศ. ๒๕๖๘

มาตราส่วน ๑ : ๑๐,๐๐๐



แผนที่หมายเลข ๑/๖



เครื่องหมาย

- จุดที่กำหนด
- ▨ เขตพื้นที่รักษาพันธุ์สัตว์น้ำ
- โรงเรียน
- ▲ วัด
- ☞ แหล่งน้ำ
- ══ ถนน

พิกัดภูมิศาสตร์

จุดที่	ละติจูดเหนือ	ลองจิจูดตะวันออก
๑	๑๕° ๕' ๑๖.๘๕๙"	๑๐๕° ๒๒' ๒๓.๙๐๒"
๒	๑๕° ๕' ๑๑.๑๗๖"	๑๐๕° ๒๒' ๑๕.๗๐๔"
๓	๑๕° ๕' ๖.๕๖๔"	๑๐๕° ๒๒' ๒๐.๖๕๐"
๔	๑๕° ๕' ๑๑.๔๘๙"	๑๐๕° ๒๒' ๒๙.๕๗๔"

(Signature)

(นายอิสระ สุวิทยาภรณ์)
ประมงจังหวัดศรีสะเกษ

(Signature)

(นายอนุพงศ์ สุขสมนิตย์)
ผู้ว่าราชการจังหวัดศรีสะเกษ

ประธานกรรมการประมงประจำจังหวัดศรีสะเกษ

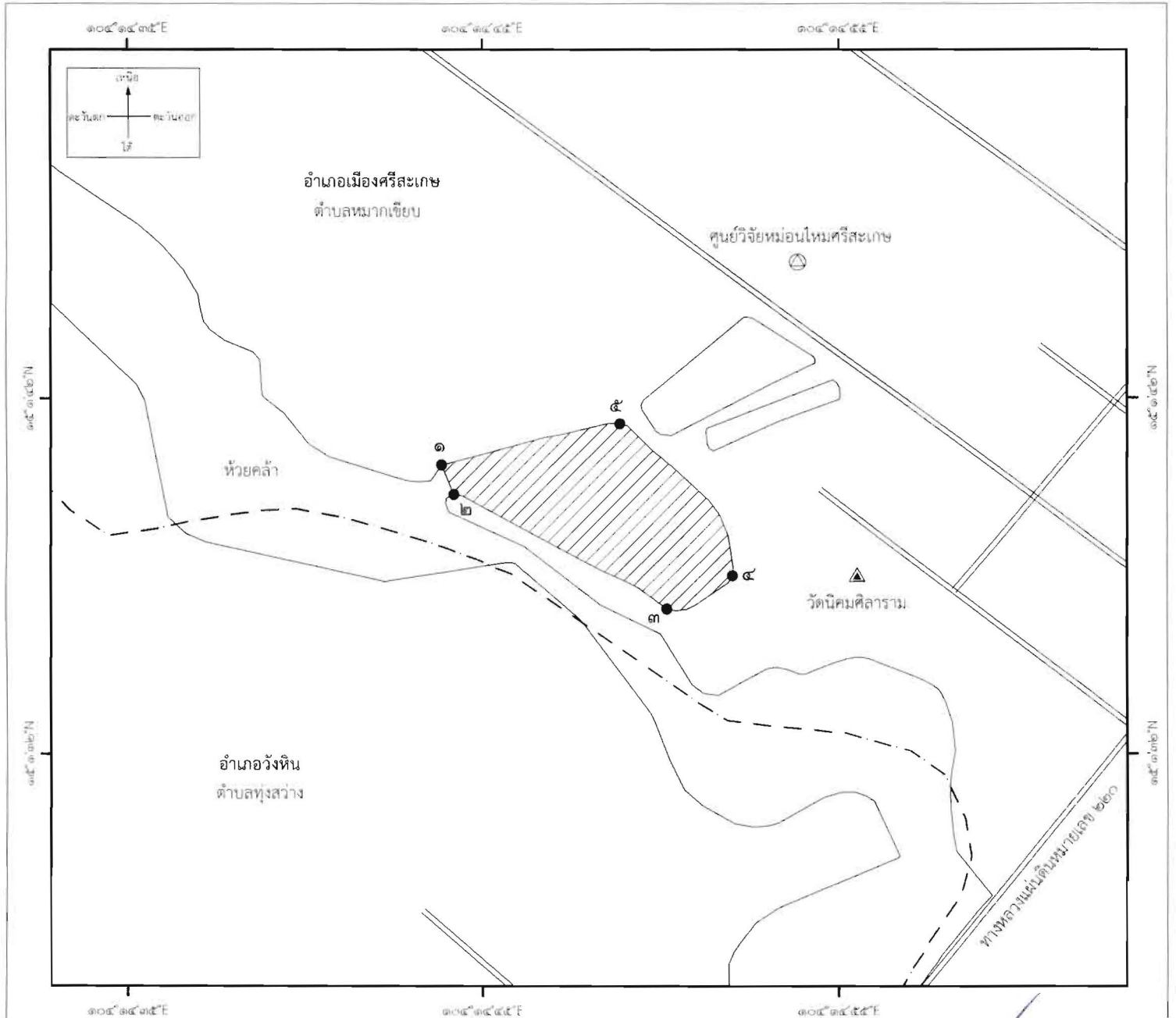
Datum : WGS1984

แผนที่ท้ายประกาศคณะกรรมการประมงประจำจังหวัดศรีสะเกษ
เรื่อง กำหนดเขตพื้นที่รักษาพันธุ์สัตว์น้ำ (ฉบับที่ ๔) พ.ศ. ๒๕๖๘

มาตราส่วน ๑ : ๕,๐๐๐



แผนที่หมายเลข ๒/๖



เครื่องหมาย

- จุดที่กำหนด
- ▨ เขตพื้นที่รักษาพันธุ์สัตว์น้ำ
- ⊙ สถานที่ราชการ
- ▲ วัด
- ~ ห้วย
- ☞ แหล่งน้ำ
- == ถนน
- - - เขตอำเภอ

พิกัดภูมิศาสตร์

จุดที่	ละติจูดเหนือ	ลองจิจูดตะวันออก
๑	๑๕° ๑' ๔๐.๐๑๓"	๑๐๕° ๑๔' ๔๓.๙๖๐"
๒	๑๕° ๑' ๓๙.๑๘๘"	๑๐๕° ๑๔' ๔๔.๓๑๒"
๓	๑๕° ๑' ๓๕.๙๗๒"	๑๐๕° ๑๔' ๕๐.๒๕๒"
๔	๑๕° ๑' ๓๖.๙๑๕"	๑๐๕° ๑๔' ๕๒.๑๔๑"
๕	๑๕° ๑' ๔๑.๑๖๗"	๑๐๕° ๑๔' ๔๘.๙๗๓"

(นายอิสระ สุวิทยาภรณ์)
ประมงจังหวัดศรีสะเกษ

(นายอนุพงศ์ สุขสมนิตย์)
ผู้ว่าราชการจังหวัดศรีสะเกษ

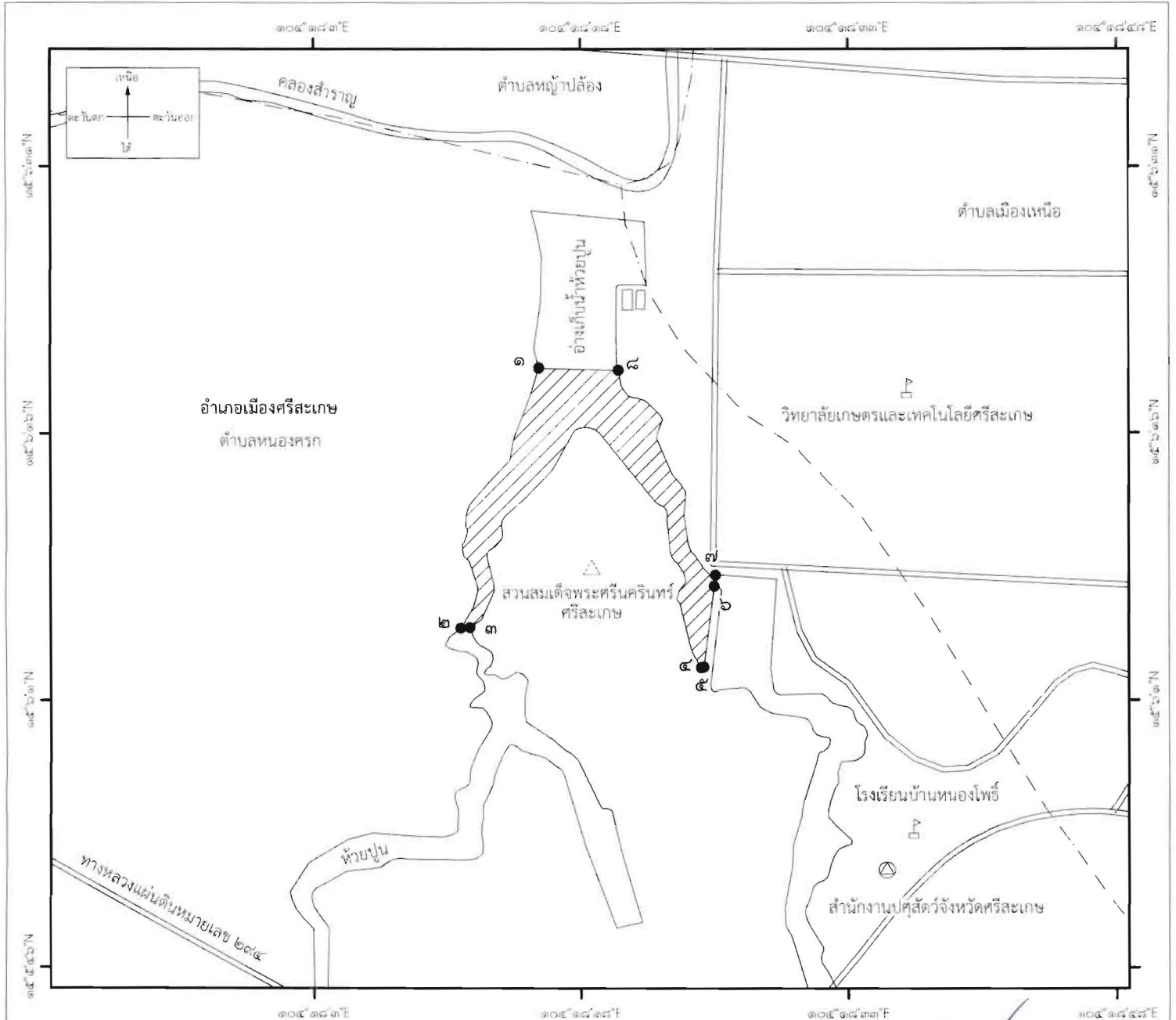
ประธานกรรมการประมงประจำจังหวัดศรีสะเกษ

แผนที่ท้ายประกาศคณะกรรมการประมงประจำจังหวัดศรีสะเกษ
เรื่อง กำหนดเขตพื้นที่รักษาพันธุ์สัตว์น้ำ (ฉบับที่ ๔) พ.ศ. ๒๕๖๘

มาตราส่วน ๑ : ๑๐,๐๐๐



แผนที่หมายเลข ๓/๖



เครื่องหมาย

- จุดที่กำหนด
- เขตพื้นที่รักษาพันธุ์สัตว์น้ำ
- โรงเรียน
- สถานที่ราชการ
- สถานที่อื่นๆ
- คลอง, ห้วย
- แหล่งน้ำ
- ถนน
- เขตตำบล

พิกัดภูมิศาสตร์

จุดที่	ละติจูดเหนือ	ลองจิจูดตะวันออก
๑	๑๕° ๖' ๑๙.๙๐๕"	๑๐๕° ๑๘' ๑๖.๐๗๘"
๒	๑๕° ๖' ๕.๒๓๕"	๑๐๕° ๑๘' ๑๑.๖๔๖"
๓	๑๕° ๖' ๕.๓๑๐"	๑๐๕° ๑๘' ๑๒.๑๕๗"
๔	๑๕° ๖' ๓.๐๕๓"	๑๐๕° ๑๘' ๒๕.๑๖๐"
๕	๑๕° ๖' ๓.๐๘๙"	๑๐๕° ๑๘' ๒๕.๓๑๕"
๖	๑๕° ๖' ๗.๖๕๙"	๑๐๕° ๑๘' ๒๕.๙๐๕"
๗	๑๕° ๖' ๘.๒๖๙"	๑๐๕° ๑๘' ๒๕.๙๖๓"
๘	๑๕° ๖' ๑๙.๗๖๖"	๑๐๕° ๑๘' ๒๐.๕๓๙"

(นายอิสระ สุวิทยาภรณ์)
ประมงจังหวัดศรีสะเกษ

(นายอนุพงศ์ สุขสมนิตย์)
ผู้ว่าราชการจังหวัดศรีสะเกษ

ประธานกรรมการประมงประจำจังหวัดศรีสะเกษ

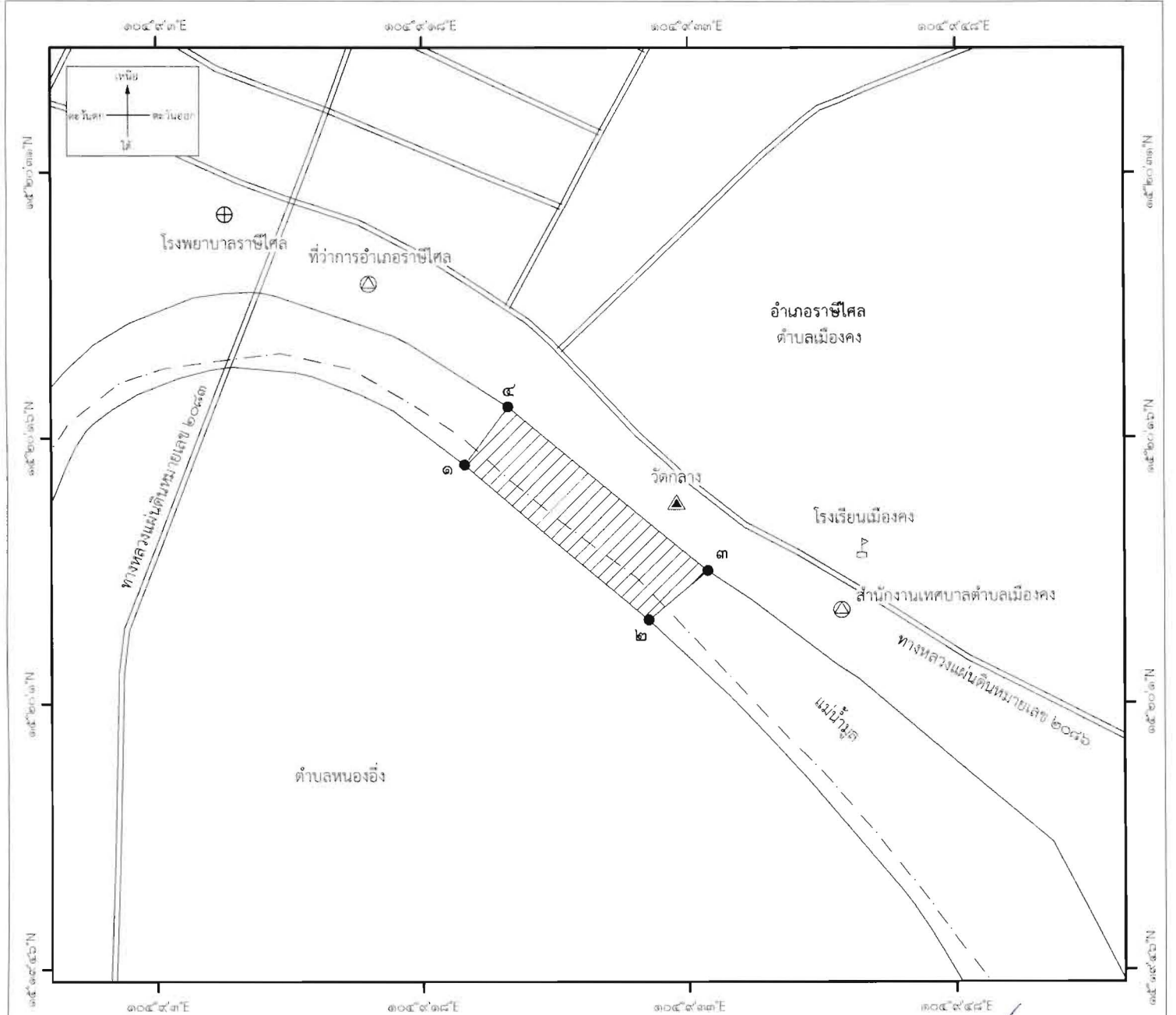
Datum : WGS1984

แผนที่ทำยประกาศคณะกรรมการประมงประจำจังหวัดศรีสะเกษ
เรื่อง กำหนดเขตพื้นที่รักษาพันธุ์สัตว์น้ำ (ฉบับที่ ๔) พ.ศ. ๒๕๖๘

มาตราส่วน ๑ : ๑๐,๐๐๐



แผนที่หมายเลข ๔/๖



เครื่องหมาย

- จุดที่กำหนด
- เขตพื้นที่รักษาพันธุ์สัตว์น้ำ
- โรงเรียน
- สถานที่ราชการ
- วัด
- โรงพยาบาล
- แม่น้ำ
- ถนน
- เขตตำบล

พิกัดภูมิศาสตร์

จุดที่	ละติจูดเหนือ	ลองจิจูดตะวันออก
๑	๑๕° ๒๐' ๑๔.๗๓๔"	๑๐๕° ๕' ๒๐.๘๑๕"
๒	๑๕° ๒๐' ๕.๕๖๔"	๑๐๕° ๕' ๓๑.๑๗๖"
๓	๑๕° ๒๐' ๘.๗๗๒"	๑๐๕° ๕' ๓๔.๕๘๘"
๔	๑๕° ๒๐' ๑๗.๙๙๒"	๑๐๕° ๕' ๒๓.๒๖๗"

(นายอิสระ สุวิทยานนท์)
ประมงจังหวัดศรีสะเกษ

(นายอนุพงศ์ สุขสมนิตย์)
ผู้ว่าราชการจังหวัดศรีสะเกษ

ประธานกรรมการประมงประจำจังหวัดศรีสะเกษ

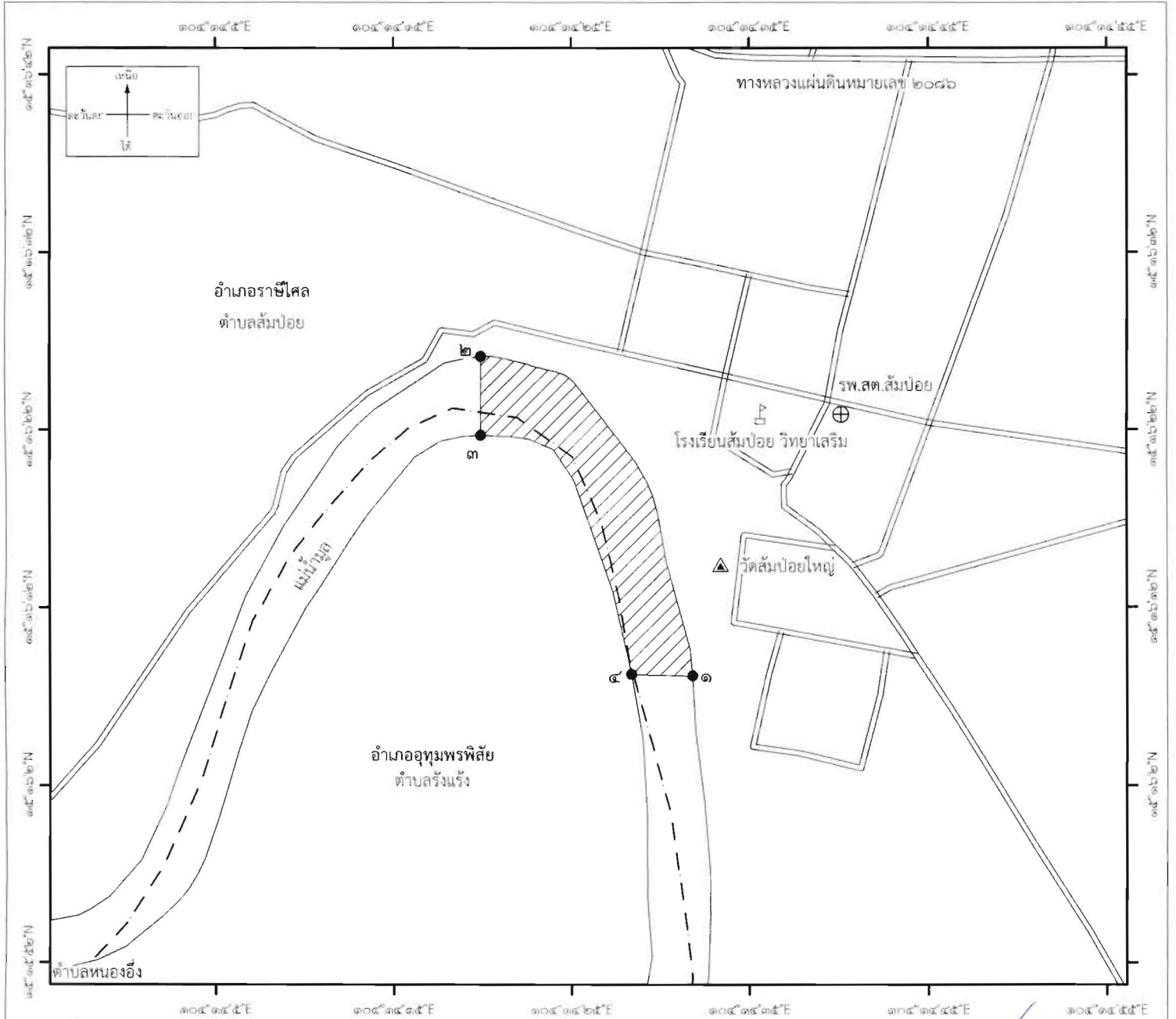
Datum : WGS1984

แผนที่ท้ายประกาศคณะกรรมการประมงประจำจังหวัดศรีสะเกษ
เรื่อง กำหนดเขตพื้นที่รักษาพันธุ์สัตว์น้ำ (ฉบับที่ ๔) พ.ศ. ๒๕๖๘

มาตราส่วน ๑ : ๑๐,๐๐๐



แผนที่หมายเลข ๕/๖



เครื่องหมาย

- จุดที่กำหนด
- เขตพื้นที่รักษาพันธุ์สัตว์น้ำ
- โรงเรียน
- วัด
- โรงพยาบาล
- แม่น้ำ
- ถนน
- เขตอำเภอ

พิกัดภูมิศาสตร์

จุดที่	ละติจูดเหนือ	ลองจิจูดตะวันออก
๑	๑๕° ๑๖' ๘.๐๔๐"	๑๐๕° ๑๘' ๓๑.๘๒๐"
๒	๑๕° ๑๖' ๒๖.๐๐๔"	๑๐๕° ๑๘' ๒๐.๐๔๐"
๓	๑๕° ๑๖' ๒๑.๕๗๖"	๑๐๕° ๑๘' ๒๐.๐๔๐"
๔	๑๕° ๑๖' ๘.๑๑๒"	๑๐๕° ๑๘' ๒๘.๕๐๐"

(นายอิสระ สุทธิยาภรณ์)
ประมงจังหวัดศรีสะเกษ

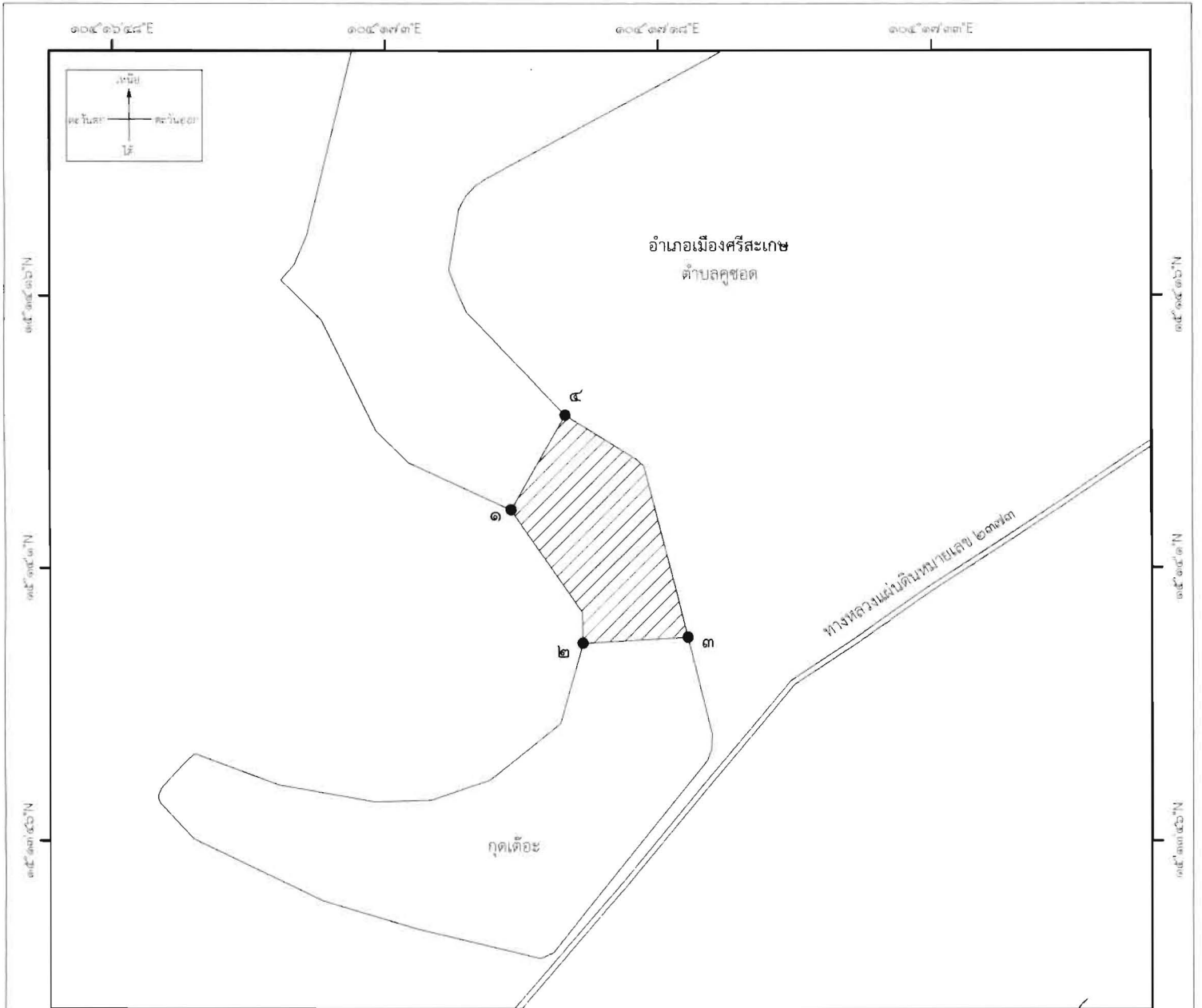
(นายอนุพงศ์ สุขสมนิตย์)
ผู้ว่าราชการจังหวัดศรีสะเกษ
ประธานกรรมการประมงประจำจังหวัดศรีสะเกษ

แผนที่ท้ายประกาศคณะกรรมการประมงประจำจังหวัดศรีสะเกษ
เรื่อง กำหนดเขตพื้นที่รักษาพันธุ์สัตว์น้ำ (ฉบับที่ ๔) พ.ศ. ๒๕๖๘

มาตราส่วน ๑ : ๑๐,๐๐๐



แผนที่หมายเลข ๖/๖



เครื่องหมาย

- จุดที่กำหนด
- เขตพื้นที่รักษาพันธุ์สัตว์น้ำ
- แหล่งน้ำ
- ถนน

พิกัดภูมิศาสตร์

จุดที่	ละติจูดเหนือ	ลองจิจูดตะวันออก
๑	๑๕° ๑๔' ๔.๔๕๒"	๑๐๕° ๑๗' ๑๐.๓๒๐"
๒	๑๕° ๑๓' ๕๗.๑๐๘"	๑๐๕° ๑๗' ๑๔.๒๔๔"
๓	๑๕° ๑๓' ๕๗.๔๓๒"	๑๐๕° ๑๗' ๒๐.๐๐๕"
๔	๑๕° ๑๔' ๔.๖๗๒"	๑๐๕° ๑๗' ๑๓.๓๐๘"

(นายอิสระ สุวิทยาภรณ์)
ประมงจังหวัดศรีสะเกษ

(นายอนุพงศ์ สุขสมนิตย์)
ผู้ว่าราชการจังหวัดศรีสะเกษ

ประธานกรรมการประมงประจำจังหวัดศรีสะเกษ

Datum : WGS1984