

ประกาศคณะกรรมการการนิคมอุตสาหกรรมแห่งประเทศไทย
เรื่อง การเปลี่ยนแปลงเขต นิคมอุตสาหกรรม ที่ เอฟ ดี ๒ จังหวัดฉะเชิงเทรา (ฉบับที่ ๔)

ตามที่ได้มีประกาศคณะกรรมการการนิคมอุตสาหกรรมแห่งประเทศไทย เรื่อง การจัดตั้ง นิคมอุตสาหกรรม ที่ เอฟ ดี ๒ จังหวัดฉะเชิงเทรา ลงวันที่ ๒๙ กันยายน พ.ศ. ๒๕๖๐ ในท้องที่ ตำบลท่าสะพาน ตำบลหนองจอก และตำบลบางวัว อำเภอบางปะกง จังหวัดฉะเชิงเทรา และประกาศ คณะกรรมการการนิคมอุตสาหกรรมแห่งประเทศไทย เรื่อง การเปลี่ยนแปลงเขต นิคมอุตสาหกรรม ที่ เอฟ ดี ๒ จังหวัดฉะเชิงเทรา (ฉบับที่ ๓) ลงวันที่ ๗ มิถุนายน พ.ศ. ๒๕๖๗ รวมเนื้อที่ประมาณ ๘๔๑ ไร่ ๔๒ ตารางวา โดยกำหนดให้เป็นเขตอุตสาหกรรมทั่วไป เนื้อที่ประมาณ ๖๓๓ ไร่ ๑ งาน ๖๘.๙ ตารางวา และเขตประกอบการเสรี เนื้อที่ประมาณ ๒๐๗ ไร่ ๒ งาน ๗๓.๑ ตารางวา นั้น

เนื่องจากผู้ร่วมดำเนินงานกับการนิคมอุตสาหกรรมแห่งประเทศไทยในการจัดตั้งโครงการ นิคมอุตสาหกรรม ที่ เอฟ ดี ๒ จังหวัดฉะเชิงเทรา มีความประสงค์ที่จะขยายพื้นที่โครงการ เนื้อที่ประมาณ ๑,๒๓๐ ไร่ ๐ งาน ๔๑.๐ ตารางวา เพื่อกำหนดเป็นเขตอุตสาหกรรมทั่วไป ต่อไป

อาศัยอำนาจตามความในมาตรา ๓๖ วรรคสอง แห่งพระราชบัญญัติการนิคมอุตสาหกรรม แห่งประเทศไทย พ.ศ. ๒๕๒๒ ซึ่งแก้ไขเพิ่มเติมโดยพระราชบัญญัติการนิคมอุตสาหกรรมแห่งประเทศไทย (ฉบับที่ ๔) พ.ศ. ๒๕๕๐ และข้อ ๔ วรรคสอง ของกฎกระทรวงกำหนดหลักเกณฑ์ วิธีการ และเงื่อนไขในการจัดตั้งนิคมอุตสาหกรรม พ.ศ. ๒๕๔๘ ประกอบกับมติคณะกรรมการการนิคม อุตสาหกรรมแห่งประเทศไทย ในการประชุมครั้งที่ ๒/๒๕๖๘ เมื่อวันที่ ๑๙ กุมภาพันธ์ พ.ศ. ๒๕๖๘ จึงประกาศเปลี่ยนแปลงเขตนิคมอุตสาหกรรม ที่ เอฟ ดี ๒ จังหวัดฉะเชิงเทรา ให้เป็นเขต อุตสาหกรรมทั่วไปและเขตประกอบการเสรี โดยยกเลิกแผนที่ท้ายประกาศคณะกรรมการ การนิคมอุตสาหกรรมแห่งประเทศไทย เรื่อง การเปลี่ยนแปลงเขตนิคมอุตสาหกรรม ที่ เอฟ ดี ๒ จังหวัดฉะเชิงเทรา (ฉบับที่ ๓) ดังกล่าวข้างต้น และให้มีเขตตามแผนที่ท้ายประกาศนี้แทน

ทั้งนี้ ตั้งแต่วันที่ถัดจากวันประกาศในราชกิจจานุเบกษาเป็นต้นไป

ประกาศ ณ วันที่ ๒๕ เมษายน พ.ศ. ๒๕๖๘

ยุทธศักดิ์ สุภสร

ประธานกรรมการการนิคมอุตสาหกรรมแห่งประเทศไทย

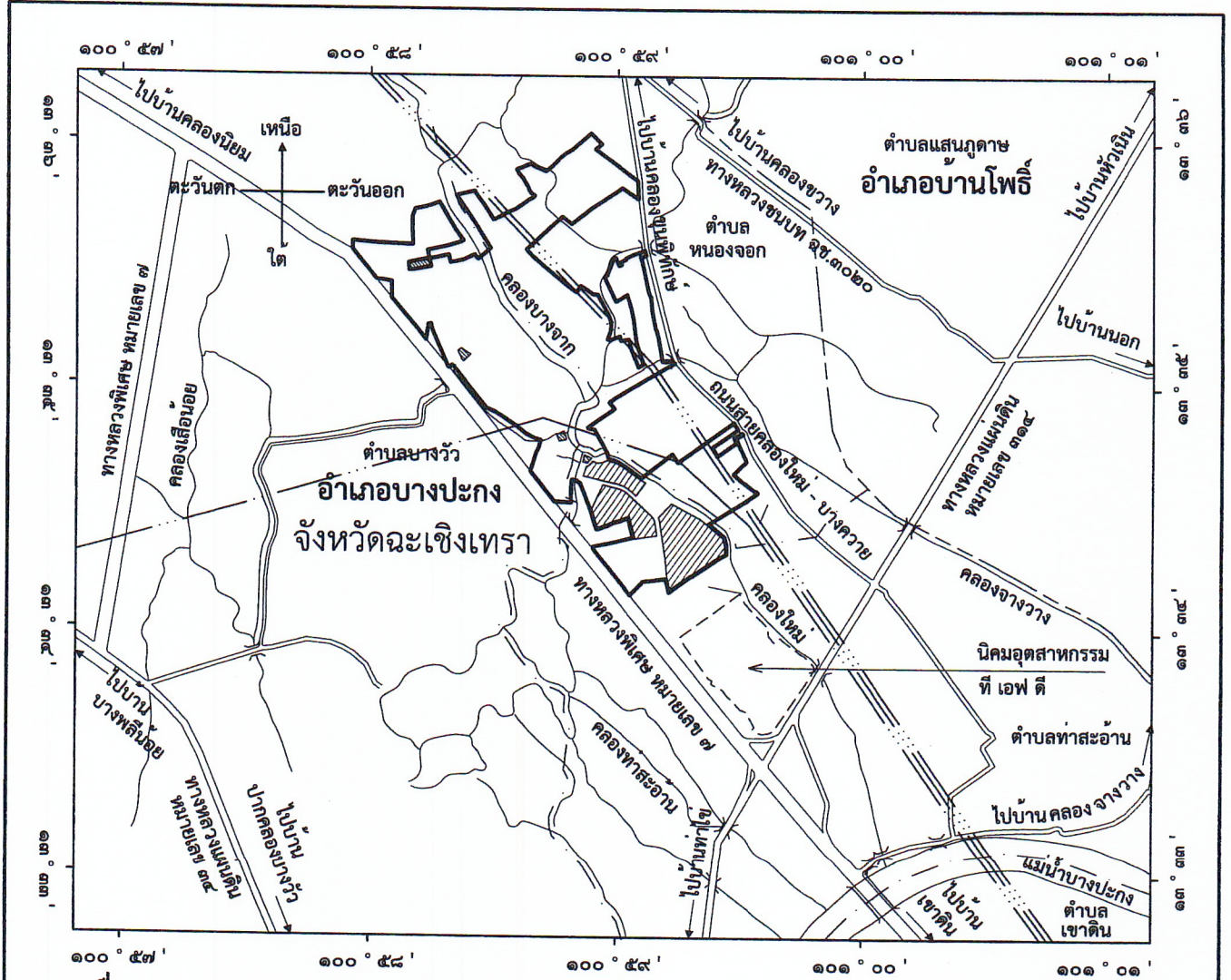
แผนที่ท้ายประกาศคณะกรรมการการนิคมอุตสาหกรรมแห่งประเทศไทย

เรื่อง การเปลี่ยนแปลงเขตนิคมอุตสาหกรรม ที่ เอฟ ดี ๒ จังหวัดฉะเชิงเทรา (ฉบับที่ ๔)









เนื้อที่ประมาณ ๒,๐๗๑ ไร่ ๘๓ ตารางวา


มาตราส่วน ๑ : ๕๐,๐๐๐


๑,๐๐๐ ๐ ๑,๐๐๐ ๒,๐๐๐ ๓,๐๐๐ เมตร



เครื่องหมาย

-  เขตอุตสาหกรรมทั่วไป เนื้อที่ประมาณ ๑,๘๖๓ ไร่ ๒ งาน ๐๙.๙ ตารางวา
-  เขตประกอบการเสรี เนื้อที่ประมาณ ๒๐๗ ไร่ ๒ งาน ๗๓.๑ ตารางวา
-  บริเวณที่กันออกจากการเป็นเขตอุตสาหกรรมทั่วไป
-  เขตอำเภอ
-  เขตตำบล
-  ทางหลวง ถนน ทางสาธารณประโยชน์
-  แม่น้ำ คลอง มาบ ห้วยสาธารณประโยชน์
-  แนวสายส่งค้ำยสูง


 (นายกิตติศักดิ์ จีงจำเริญกุล)
 ผู้อำนวยการกองวิศวกรรม


 (นายสุเมธ ตั้งประเสริฐ)

กรรมการการนิคมอุตสาหกรรมแห่งประเทศไทย รักษาการในตำแหน่ง
 ผู้ว่าการการนิคมอุตสาหกรรมแห่งประเทศไทย