

ประกาศกระทรวงคมนาคม

เรื่อง กำหนดเขตบริเวณใกล้เคียงสนามบินตรัง ในท้องที่อำเภอเมืองตรัง

อำเภอนาโยง อำเภอกันตัง และอำเภอย่านตาขาว จังหวัดตรัง

เป็นเขตปลอดภัยในการเดินอากาศ พ.ศ. ๒๕๔๒

อาศัยอำนาจตามความในมาตรา ๕๘ แห่งพระราชบัญญัติการเดินอากาศ พ.ศ. ๒๔๘๗ รัฐมนตรีว่าการกระทรวงคมนาคมออกประกาศไว้ ดังต่อไปนี้

ข้อ ๑ ให้ยกเลิกประกาศกระทรวงคมนาคม เรื่อง กำหนดเขตปลอดภัยในการเดินอากาศ ณ สนามบินตรัง ประกาศ ณ วันที่ ๒๕ เมษายน ๒๕๑๗

ข้อ ๒ ให้เขตบริเวณใกล้เคียงสนามบินตรัง ในท้องที่ตำบลทับเที่ยง ตำบลบ้านควน ตำบลนาบิณฑล ตำบลบางรัก ตำบลควนปริง ตำบลโคกหล่อ อำเภอเมืองตรัง ตำบลช่อง ตำบลนาข้าวเสีย ตำบลโคกสะบ้า อำเภอนาโยง ตำบลควนธานี ตำบลโคกยาง ตำบลย่านซื่อ ตำบลบางหมาก ตำบลคลองลู ตำบลคลองชีล้อม อำเภอกันตัง และตำบลทุ่งค่าย อำเภอย่านตาขาว จังหวัดตรัง ภายในแนวเขตตามแผนที่ท้ายประกาศนี้ เป็นเขตปลอดภัยในการเดินอากาศ

ข้อ ๓ ประกาศนี้ให้ใช้บังคับตั้งแต่วันถัดจากวันประกาศในราชกิจจานุเบกษา เป็นต้นไป

ประกาศ ณ วันที่ ๑๘ กุมภาพันธ์ พ.ศ. ๒๕๔๒

โชคสมาน สีลาวงษ์

รัฐมนตรีช่วยว่าการกระทรวงคมนาคม

ปฏิบัติราชการแทน รัฐมนตรีว่าการกระทรวงคมนาคม

แผนที่แนบท้ายประกาศกระทรวงคมนาคม เรื่อง กำหนดเขตพื้นที่บริเวณใกล้เคียงสนามบินตั้ง

ในท้องที่ อำเภอเมืองตรัง อำเภอนาโยง อำเภอกันตัง

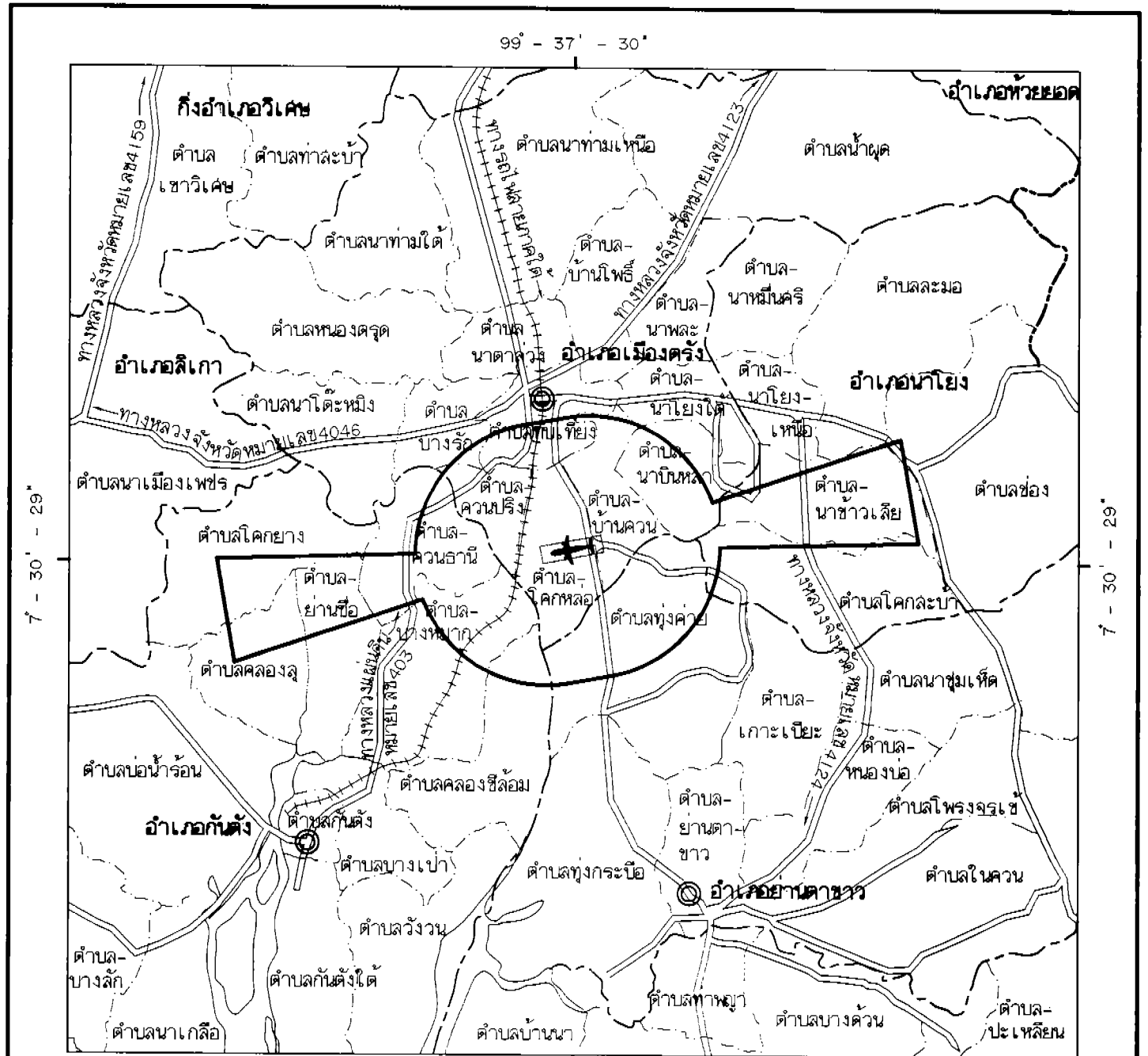
และอำเภอย่านตาขาว จังหวัดตรัง

เป็นเขตปลอดภัยในการเดินอากาศ









พ.ศ. ๒๕๕๒

มาตราส่วน ๑ : ๒๕๐,๐๐๐

๐ ๑ ๒ ๓ ๔ กิโลเมตร



เครื่องหมาย

-  เขตปลอดภัยในการเดินอากาศ
-  เขตจังหวัด
-  เขตอำเภอ
-  เขตตำบล
-  ทางหลวง, ถนน
-  ทางรถไฟ
-  สนามบิน
-  ที่ว่าการอำเภอ

(นายกรัษฎ์ วุฒิเมธิกุล)

ผู้อำนวยการกองก่อสร้างและบำรุงรักษา

(นายลวัลลือ สิทธิวงศ์)

อธิบดีกรมการบินพาณิชย์